Museum Sydøstdanmark
Museum Southeast Denmark

KNV102 Kulerup, Bjæverskov sogn, Bjæverskov herred, tidl. Præstø amt. Sted nr. 05.01.01. Sb.nr. 15.

Kampagne: 17-06-2014 KUAS nr. 2013-7.24.02/KNV-0032

Beretning for arkæologisk udgravning af to felter med gårdsanlæg fra romersk og ældre germansk jernalder forud for Banedanmarks anlægsarbejde i forbindelse med etableringen af København-Ringstedbanen. Undersøgelsen er udført af arkæolog Pernille Rohde Sloth m.fl. for Museum Sydøstdanmark i juni-juli samt september-oktober 2014.

Figur 1. K1 med bevarede vægforløb registreres.

Museum Sydøstdanmark
Slotsruinen 1
DK - 4760 Vordingborg

CVR: 18471914

t +45 5537 2554
museerne@museerne.dk

facebook.com/MuseumSydostdanmark

Indhold

Abstract 3
Undersøgelsens forhistorie 3
Administrative data 3
Topografi, terræn og undergrund 4
Målesystem 6
Øvrige data 6
Udgravningsmetode 6
Undersøgelsens resultater 7
Langhusene 8
Langhuse med væg- og gavlstolpeforløb 8
Øvrige treskibede langhuse 10
Øvrige treskibede huse 12
Staklader/firestolpeanlæg 13
Staklade med 16 stolper 13
Hegn 14
Øvrige anlægstyper 15
Fundene 16
Keramik 17
Flint og metal 17
Naturvidenskabelige analyser 17
Tolkning og Perspektiv 17
Litteratur 19
Fremtidigt arbejde på stedet 19
Anlægsliste 20
Anlægsbeskrivelse 64
Fund- og prøveliste 341
Fund- og prøvebeskrivelse 347
Tegningsliste 387
Fotoliste 392

Abstract

Ved udgravningen af to felter på ialt 14.260 m2 blev der registreret 17 treskibede huse - heraf tre hustomter med bevarede væg- og gavlforløb - , 7 staklader - heraf én med 16 stolper - og 3 hegn. De treskibede langhuse har typologisk paralleller i perioden yngre romersk- til ældre germansk jernalder og den resterende del af beyggelsen må henregnes til samme periode. Desuden blev der fundet et materialetagnings-grubekompleks fra middelalder eller nyere tid.

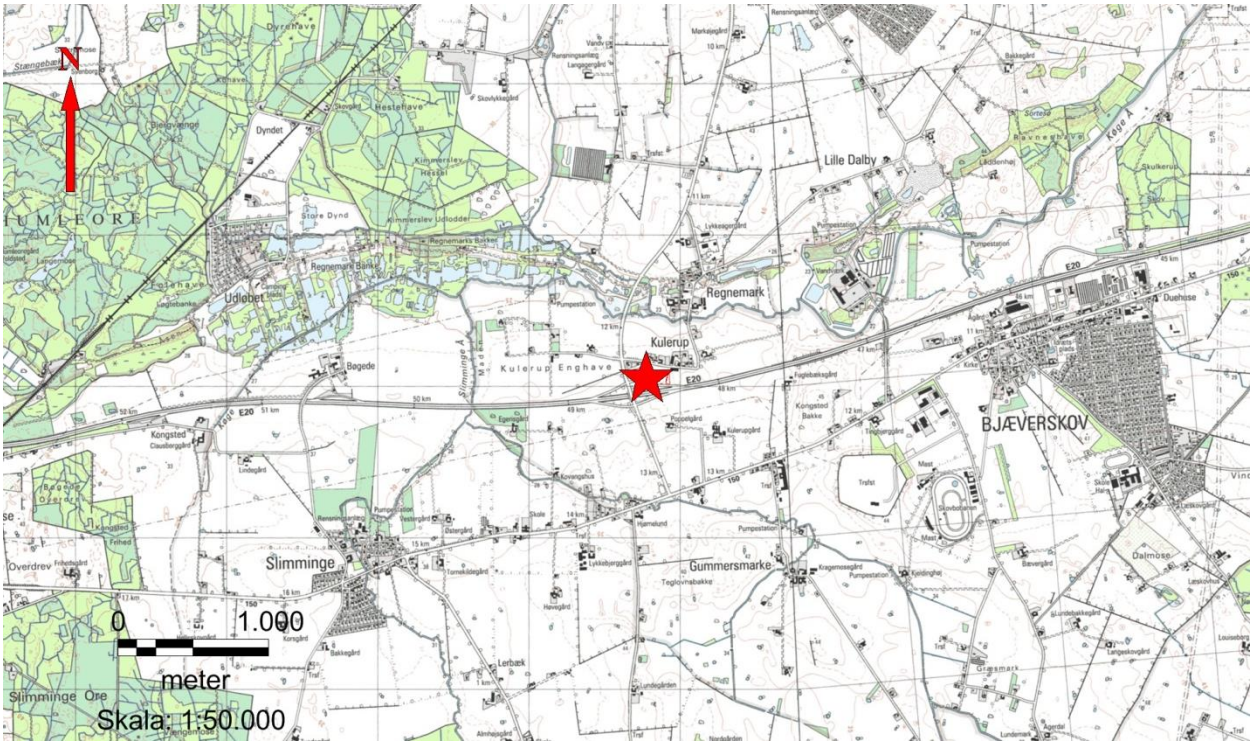

Figur 2. Oversigtskort med undersøgelsesområdet ved Kulerup markeret med stjerne. Baggrundskort ©KMS.

Undersøgelsens forhistorie

Der er ikke tidligere påvist bebyggelse fra perioden på områderne omkring det undersøgte areal, men i en afstand af ca. 500-1000 m nord og nordvest for arealet er der registreret tre gravpladser med jordfæstegrave dateret til romersk jernalder (sb. 020106-2; 020106-04; 020108-4) (Figur 3). Ved forundersøgelsen (KØM2596 omr. 38) på arealet fremkom umiddelbart syd for Kulerup væsentlige fortidsminder i et sådant omfang, at de blev indstillet til arkæologisk udgravning.

Administrative data

02-10-2013: Museet indsender budget og indstilling til godkendelse hos Kulturstyrelsen.
16-10-2013: Kulturstyrelsen henstiller til prioritering og beskæring af udgravningsarealerne.
25-10-2013: Museet argumenterer for en fastholdelse af udgravningsfelternes størrelse.
11-11-2013: Kulturstyrelsen godkender undersøgelsebudgettet.
06-06-2014 – 03-07-2014: Felt 1 udgraves.
09-09-2014 – 03-10-2014: Felt 2 udgraves.

Bygherre er Banedanmark, kontaktperson: Anne B. Hansen/Jasper Horstmann. Undersøgelsen blev finansieret af bygherre (jævnfør museumslovens §27).

Museum Sydøstdanmark, Algade 97, 4760 Vordingborg, er ansvarlig for undersøgelsen. Oldsager og originaldokumentation opbevares på museet.

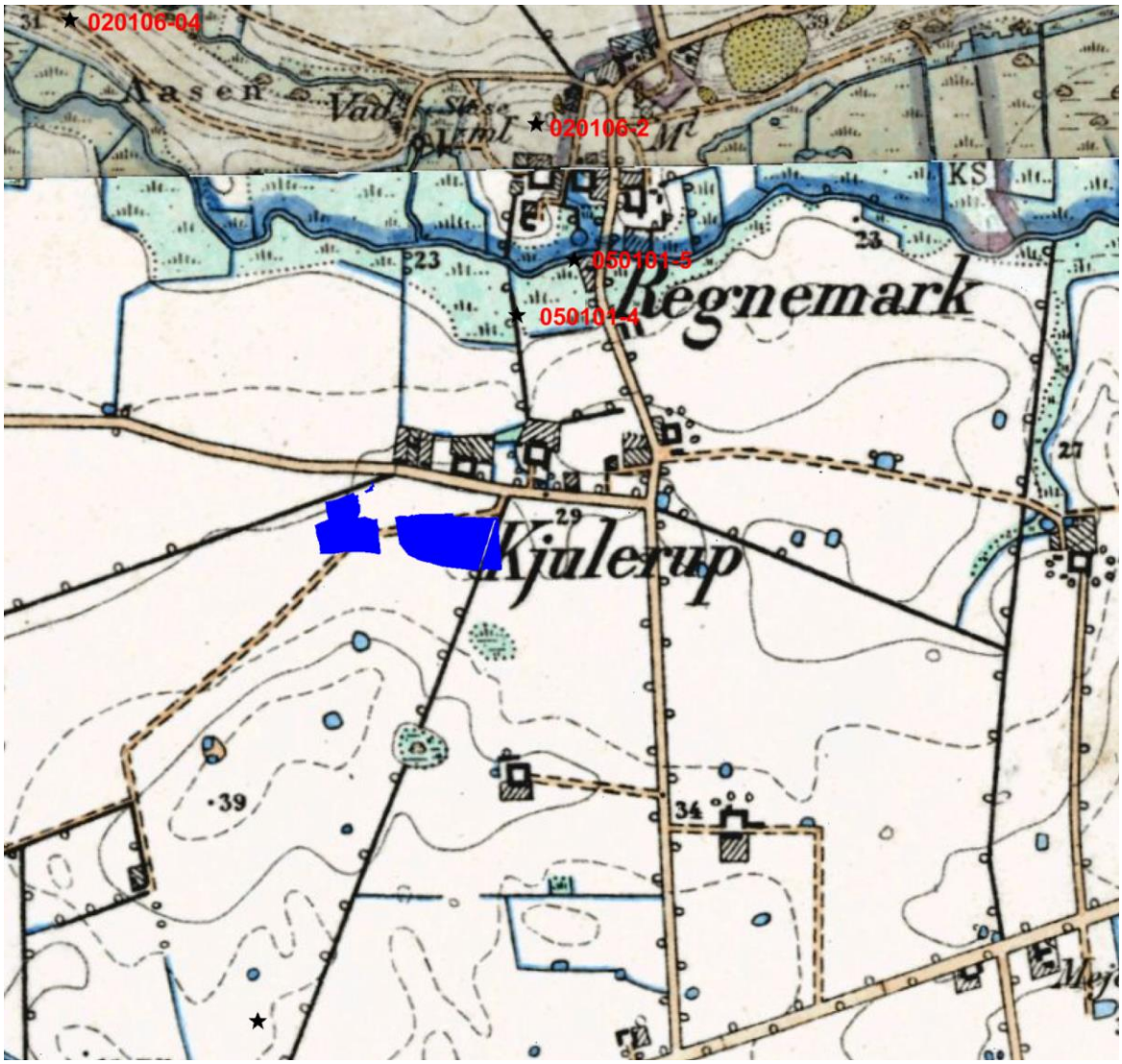

Figur 3. Undersøgelsens placering i forhold til andre fund fra samme periode på baggrund af Høje Målebordsblade.1:10.000. Baggrundskort ©KMS.

Topografi, terræn og undergrund

Kulerup ligger på nordkanten af en smeltevandsdal ned mod Køge Å, i et terræn præget af mange israndslinier og med en undergrund, der veksler stærkt mellem sand, grus og ler.

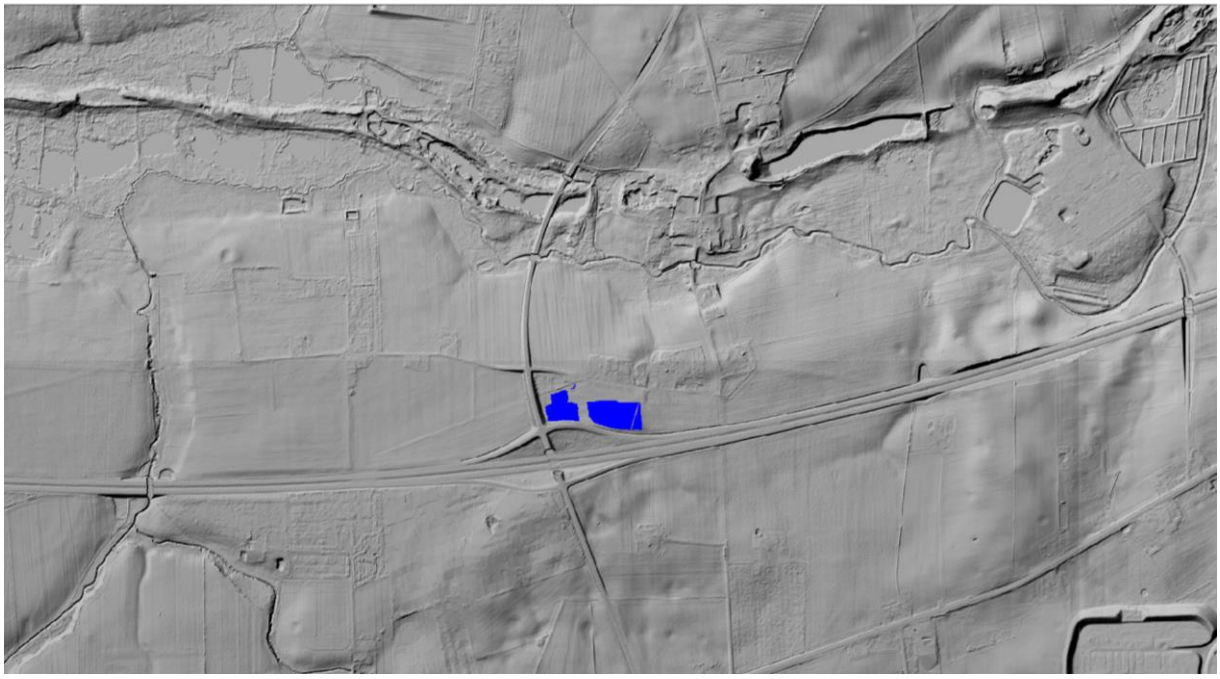

Figur 3. På reliefkort ses forløbet af Køge Å igennem landskabet nord for undersøgelsesområdet. Felterne, markeret med blåt, hvor landskabet er præget af et småbølget terræn, er beliggende syd for smeltevandsdalen. 1:20.000. Kortbaggrund ©KMS.

Felt 1 er beliggende på et lille plateau, hvor undergrunden overvejende består af fint sand med områder af gruset, stenholdigt sand. Koterne er målt til 28,7-30,3 m over DNN. Felt 2 med koterne 29,8-32,2 m over DNN ligger på en lille, men markant bakketop med meget vekslende undergrund, som på bakketoppen dog primært udgjordes af stenholdigt sand og grus stedvis med lommer af ler. Mod vest skifter undergrunden til fint sand. Imellem felterne ligger en naturlig lavning i terrænet. Den vekslende undergrund vanskeliggjorde stedvist iagttagelsesforholdene under udgravningen og besværliggjorde jævn afrømning. I de sandede partier var anlæggene mere udvaskede og diffuse og der blev registreret meget dyreaktivitet. I de grusede og stenfyldte områder var erkendelse af anlæg kompliceret, da undergrunden var meget mørk og fylden i anlæggene meget løs og dermed diffus i profilsnit. Muldlaget var generelt tykt. På felt 2 måtte stedvist afrømmes til en dybde af optil 140 cm. Muligvis skyldes den ekstra muldtykkelse terrænregulering i forbindelse med motorvejsbyggeriet.

Terrænet i på felt 2´s sydlige del stærkt reguleret ved motorvejsbyggeriet i 1970érne. Her bærer undergrunden tydeligt præg af recente forstyrrelser i form af nedgravninger og traktose. I den østlige del af feltets sydlige kant er der desuden gravet ned i undergrunden, således at der er skabt et unaturligt brat fald fra feltet mod motorvejen med tydelige traktosespor fra bæltekøretøj. Få relle forhistoriske anlægsspor er bevaret i de sydligste 10-15 m af felt 2. Plateauet, hvorpå felt 1 ligger samt den

Figur 2. Felternes afgrænsning er markeret med rødt på baggrund af ortofoto, hvor det tidligere vejforløb samt søgegrøfternes placering anes i vegetationen. 1:4000. Kortbaggrund ©KMS.

nordvestlige del af felt 2, er gennemskåret af et nyere vejforløb, som blev sløjfet i forbindelse med motorvejsbyggeriet. Mod nord afgrænses undersøgelsen af eksisterende bebyggelse, og mod øst afgrænses felt 2 af lavtliggende terræn.

Målesystem

Felterne blev afsat ved hjælp af gps af bygherre.

Opmålinger af forhistoriske anlæg samt feltgrænse er opmålt med GPS koordinatsystem UTM zone 32/EUREF89. Efterfølgende er opmålingerne digitaliseret til MapInfo-tabeller ved hjælp af MapDigi.

Øvrige data

Undersøgelsen af de to felter blev foretaget af to omgange af logistikmæssige årsager. Ved udgravningen af felt 1 i juni måned var vejret overvejende solrigt, en enkelt dag bød dog på kraftige tordenbyger. Felt 2 blev udgravet i starten af efteråret og vejret var præget af flere våde dage, som dog ikke havde den store betydning for feltarbejdet. Deltagere var arkæolog Pernille Sloth som daglig leder samt arkæolog Maria Lund Broholm, arkæolog Nikolaj Wiuff Kristensen, arkæolog Kim Christoffersen, arkæolog Mathias Søndergaard og arkæolog Michael Vennersdorf. Ansvarlig museumsinspektør var Mette Madsen. Desuden deltog de frivillige detektorførere Kent Clausen og Knud Laursen en dag med henblik på detektorafsøgning af lokaliteten. Den afrømmede flade samt opgravede jorddynger blev afsøgt uden fund af metalgenstande. Maskinafrømningen blev foretaget med en 20 tons gravemaskine på bælter med en to m bred rabatskovl fra JL A/S.

Udgravningsmetode

Muldlaget blev afrømmet med gravemaskine med to m bred rabatskovl. Af hensyn til de betragtelige mængder jord kunne felterne ikke frilægges fuldstændigt af én omgang, men måtte afrømmes i mindre felter, som blev registreret, hvorefter et nyt stykke kunne afrømmes, og jorden kunne lægges tilbage på det allerede registrerede.

De fremkomne anlæg blev afrenset og indridset med skovl, markeret med unikt nummereret pind og indmålt med GPS. Alle anlæg blev umiddelbart efter afrømning indført med tolkning samt fyldbeskrivelse i en anlægsliste. Hovedparten af anlæggene blev efterfølgende snittet med spade/ske, tegnet i målestoksforholdet 1:20 på tegnefolie (jf. tegningslisten) og fyldbeskrevet samt tolket i profil. Enkelte anlæg - specifikt stolpehuller fra vægstolper i K1 og K5 - fremkommet i forundersøgelsen kunne ikke genfindes i udgravningen, og de er formentlig gået tabt ved genafrømning. Disse anlæg (A8000-numre) er overført fra forundersøgelsens opmålinger til MapInfo tolkningslaget under nærværende journalnr. Anlæg, der ved profilsnit viste sig ikke at kunne erkendes, er registreret med betegnelsen "udgår", mens anlæg, der er tolket som naturfænomener er registreret som sådanne.

Fremkomne fund blev registreret med et anlægsnummer i felt og er senere nummereret med X-nr., beskrevet og magasineret. Anlægsliste (herunder konstruktionsliste), fund- og prøveliste, tegningsliste samt fotoliste er indtastet i Museernes udgravningsdata (MUD). Tegninger er scannet og gemt i museets database og desuden vedhæftet i MUD under det pågældende tegningsnummer.

Huskonstruktioner blev nummereret med K-nr. og beskrevet samt skitseret med mål i felt. Huskonstruktioner blev desuden dokumenteret ved oversigtsfoto. Konstruktionsbeskrivelser er indført i anlægslisten. Der blev udtaget

jordprøver til flotering nummereret med P-numre. Jordprøverne er taget fra stolpehullerne i konstruktionerne med henblik på efterfølgende C14-datering af egnede prøver, jf. museets praksis i forhold til systematisk 14C-datering af oldtidsbebyggelse. Der er desuden udtaget trækulsprøver fra diverse formålstjenlige anlæg samt fra enkelte konstruktioner.

Floteringsresterne er i beretningsfasen blevet gennemset for fund samt eventuelt ikke frafloterede makrofossiler. Makrofossiler samt fund er noteret i prøvelisten, dog er væsentlige fund udsorteret under eget x-nr. og udtaget til magasinering. Dog var der generelt meget få makrofossiler (udelukkende små trækulsfragmenter) tilbage i floteringsresterne. De hjemtagede jordprøver indeholdt generelt meget sandede samt grusede grove sedimentrester, hvilket synes at have bevirket, at forkullede makrofossiler har haft let ved at blive udskilt under floteringen. Efter gennemsyn er floteringsresterne kasseret.

Undersøgelsens resultater

Ialt er der afrømmet 14.260 m2 fordelt på to felter. Der blev registreret 1005 anlæg og udskilt 17 treskibede huse, 7 staklader og 3 hegn fra perioden romersk til ældre germansk jernalder. Anlægstyperne fordeler sig over 546 stolpehuller, 128 gruber (heraf 68 kogegruber), 2 kulturlag og 1 væggrøft. Desuden fremkom 3 materialetagnings-grubekomplekser fra middelalder eller nyere tid samt 55 anlæg fra nyere tid eller nutid (vejforløb, forstyrrelser, grøfter, dræn, lag), 4 udaterbare fyldskifter og 221 naturfænomener. 3 anlægsnumre indgik i udgravningstekniske anlæg (feltgrænse), og 43 anlæg udgik.

Da beretningen er udført inden de naturvidenskabelige dateringer foreligger, er hustomterne dateret på baggrund af typologiske betragtninger. Nogle af konstruktionerne kan på baggrund af typologi ikke dateres nærmere end jernalder, men det er sandsynligt, at de skal knyttes til samme kronologisk afgrænsede bebyggelsesperiode. Dette gør sig også gældende for antallet af stolpehuller, der ikke sikkert kan knyttes til konstruktioner samt aktivitetsområderne i form af gruber og kogegruber, som placeringsmæssigt respekterer bebyggelsen.

Figur 4. Oversigt over felterne. 1:1500.

Bebyggelsen fordeler sig over to områder – henholdsvis en østlig gruppering udelukkende på felt 2 - og en vestlig koncentration beliggende på felt 1 samt formentlig det nordvestligste hjørne af felt 2 (figur 6). Den vestlige bebyggelseskoncentration er ikke fuldstændig frilagt, men fortsætter tydeligvis nordøst og formentlig også nord for entreprisegrænsen på felt 1 under eksisterende bebyggelse. Den østlige koncentration kan være afgrænset inden for feltet, men det kan ikke entydigt afgøres, hvorvidt yderligere relateret bebyggelse har været placeret mod syd, hvor der er etableret motorvej i 1976.

Undersøgelsens formål er at afklare hustomternes samt øvrige konstruktioners nærmere datering. Desuden er det hensigten at udgravningen skal give indblik i hustomternes relation til gårdsanlæg og afgrænsningen af tofterne samt bebyggelsessammensætningen på lokaliteten. Specifikt skal prøveudtagning fra stakladekonstruktionen (K16) med 16 stolpehuller på felt 2 forsøges anvendt til funktionsanalyse. I indstillingen er der fokus på bebyggelsessporene, medens undersøgelsen af gruber og kogegruber er nedprioriteret.

De udgravede hustomter har en række ligheder, men også enkelte typologiske forskelle. Hustomterne beskrives i det følgende derfor grupperet i henhold til fællestræk. Hvorvidt hustyperne har en kronologisk betydning må afvente udarbejdelsen af de naturvidenskabelige dateringer.

Langhusene

Der er erkendt 12 treskibede langhuse, som formodes at skulle dateres til perioden romersk til ældre germansk jernalder. Sporene efter langhusene udgøres hovedsageligt udelukkende af de tagbærende stolper. Tre konstruktioner på felt 1 har dog bevarede væg- og gavlstolpeforløb (K1, K5 og K8), og en enkelt hustomt på felt 2 har enkelte bevarede mulige væg- samt dørstolper (K13). Yderligere er der på felt 2 registreret to mulige men usikkert udskilte konstruktioner (K24 og K25) - de konstruktioner er beskrevet i anlægslisten og omtales ikke nærmere her.

Langhuse med væg- og gavlstolpeforløb

K1 (figur 7) har let krumt tagbærende forløb og ligeledes krumme vægstolpeforløb samt rette gavle. Hustomten er 6,8 m bred og 21,0 m lang og har fire sæt tagbærende stolper. Vægstolpernes forløb er midt på husets langsider afbrudt over en sekvens på ca. 3,5 m (sydside) og 4,5 m (nordside) på grund af en nyere forstyrrelse/traktose. Husets indgangspartier kan have været placeret midt på husets nord- og sydside, som det ofte ses, men dette kan ikke entydigt afklares grundet den manglende bevaring af anlæg i dette område. Både i væg- og gavlforløbet er nogle steder registreret en ekstra stolpe på væggens inderside, som eventuelt kan være relateret til en indre opbygning. En anden mulig forklaring er, at der kan være tale om lysindfaldskonstruktioner i form af bærende dele til hængsling af skodder el.lign. på væggenes inderside (jf. tolkning af huse med dobbelte vægstolper fra yngre romersk og ældre germansk jernalder, Hjemsted Banke, Det Sønderjyske Landbrugs Historie s. 227f). Imellem husets vestligste tagbærende stolpefag er der stolper bevaret fra en mulig indre skillevæg, som har adskilt et modul mellem husets østligste fag og østgavlen fra den resterende del af huset.

K5 fremtræder knap så velbevaret. Langhuset har formentlig 5-6 sæt tagbærende stolper, om end der kan være optil 7 tagbærende fag. 1-2 af stolpesættene i det tagbærende forløb skal dog muligvis tolkes som støttestolper til den

Figur 5. K1 (øverst), K5 (i midten) og K8 (nederst), 1:200.

tagbærende konstruktion og/eller stolper i en indre konstruktion. K5 har som K1 et let krumt tagbærende forløb og let krumme vægforløb samt tilnærmelsesvis lige gavle. Langs den østlige gavl ses et smalt grøftforløb i hele gavlens bredde. Det er muligt, at grøften har haft en funktion i forbindelse med forstærkning af en evt. risflettet væg med en stav- eller palisadekonstruktion stående i en væggrøft, om end der ikke kunne observeres stolpespor i den. Hustomten er 28,7 m lang og ca. 6,8 m bred. Væg- og gavlstolperne er lidt mere sporadisk bevaret end i K1, og over en sekvens på

ca. 9 m i den østlige ende af husets nordlige langside samt over ca. 7,5 m i den vestlige ende af husets sydside er vægforløbet forstyrret af et traktoselag, som formentlig stammer fra et nyere vejforløb. To steder kan der i husets sydlige vægforløb (i østenden samt centralt i huset) observeres dobbelte stolper, som kan repræsentere rester af indgangspartier. De mulige dørstolper i midten af husets sydside modsvares muligvis af to let indtrukne stolper i husets nordside. Yderligere er der spor efter en mulig indre skillevæg, som adskiller husets østlige tredjedel fra den øvrige del af huset.

Yderligere et langhus med vægstolpeforløb - K8 - er delvist afdækket i den østlige kant af felt 1 umiddelbart syd for K1. Der er fremdraget to sæt tagbærende stolper samt delvise vægforløb. Den afdækkede del udgør formentlig hustomtens vestlige ende. Gavlforløbet er ikke bevaret, idet samme nyere vejforløb, som har forstyrret K5, også har fjernet eventuelle gavlstolper i K8. K8 er 6,8 m bred på det bredeste sted og har dermed nøjagtig samme bredde som K1 og K5.

K1, K5 og K8 er opbygget med et nedgravet vægforløb. Lignende hustomter er fundet i det tidligere Københavns Amt, hvor de benævnes Ragnesminde-gårde og tolkes som repræsenterende en særlig socialklasse (Boye 2008: 18ff).

Øvrige treskibede langhuse

De treskibede hustomter på felt 2 er relativt ensartede, men beskrives i henhold til betragtninger over typologiske variationer.

Ét af langhusene (K20) har en tilnærmelsesvis trapezformet grundplan med tværspænd på 2,20 m i vest til 2,95 i øst (figur 8). Længdespændene er relativt ensartede på ca. 3,5-4,1 m med det korteste spænd midt i huset. Længdespændene er således kortere end i de øvrige konstruktioner i umiddelbar nærhed. Typologisk har hustomten paralleller i ældre jernalder. K20 fremstår i sin helhed kortere end de øvrige huse i umiddelbar nærhed, og det er en mulighed, at K20 har haft funktion som økonomibygning i relation til en eller flere faser af langhusene (K19, K21 og K22) umiddelbart syd for K20.

Syv af langhusene har en grundplan, hvor de tagbærende stolper er placeret i to tilnærmelsesvis parallelle rækker á fire stolper (K10, K11, K15, K19, K21 og K22) (figur 9).

Længdespændene er desuden meget jævne husene igennem. K10 og K15 fremstår meget ensartede med samme orientering (øst-vest) og med tværspænd på 2,50 – 2,75 m samt længdespænd på 5,00 – 5,70 m. K10 har 4 sæt tagbærende stolper og K15 har 3 bevarede sæt, dog er det sandsynligt, at der oprindeligt har været et fjerde sæt, som ikke er bevaret, da sporene efter hustomten generelt var meget nedslidte. I begge hustomter er mellem de to østligste fag er fundet en grube med diameter på 210-216 cm og en bevaret dybde på henholdsvis 20 og 50 cm. Gruberne var relativt fladbundede, og kan eventuelt have været kældergruber. K10 og K15 kan være to faser af et langhus.

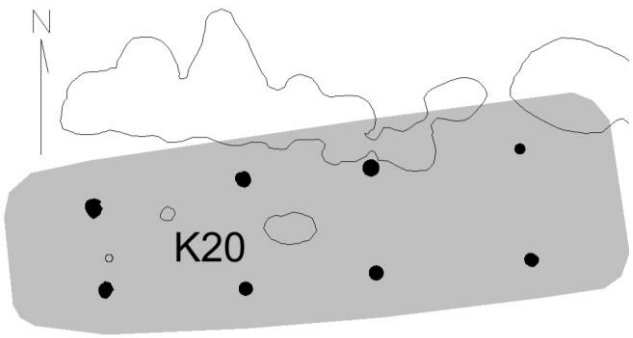

Figur 6. K20, 1:200.

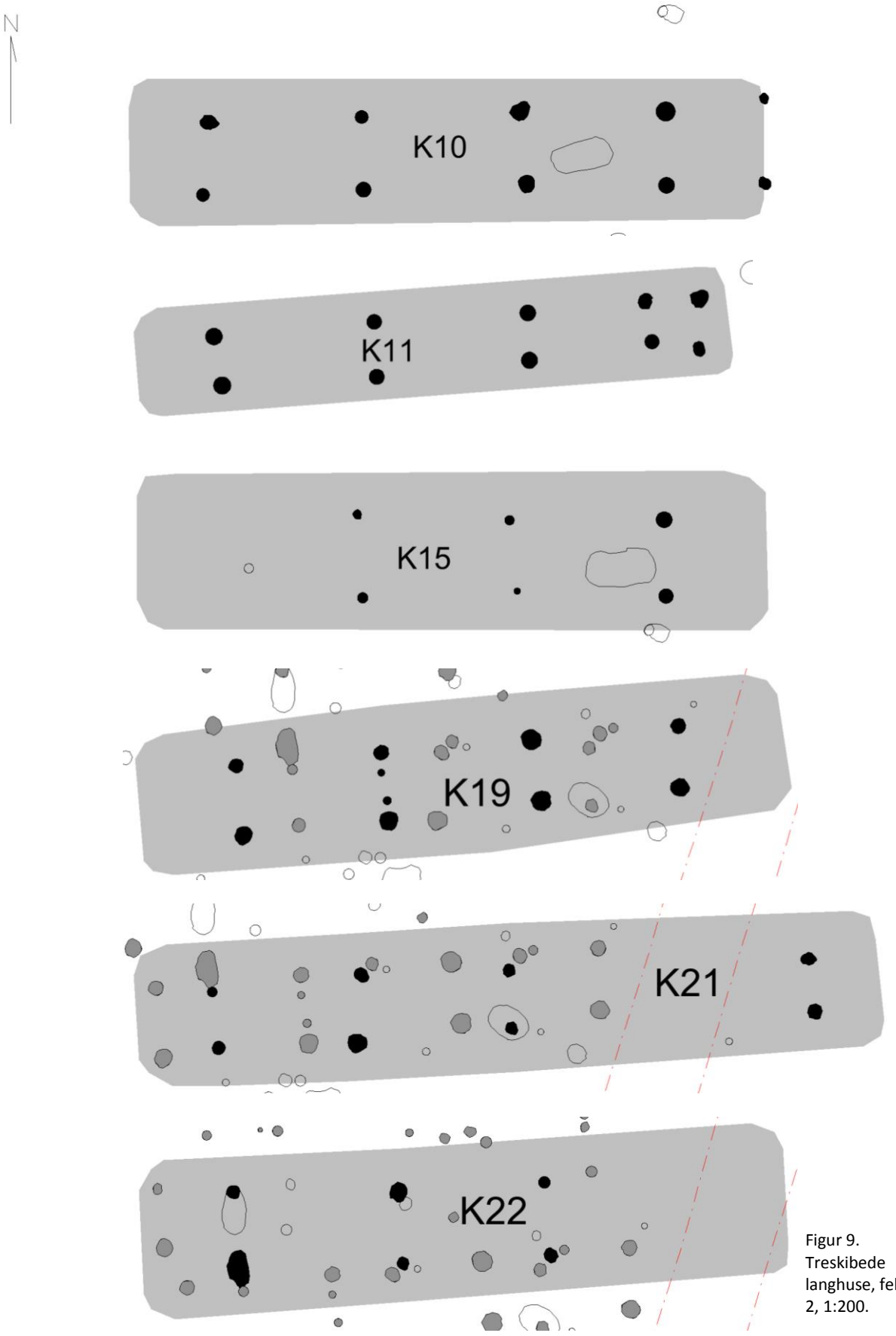

Figur 9. Treskibede langhuse, felt 2, 1:200.

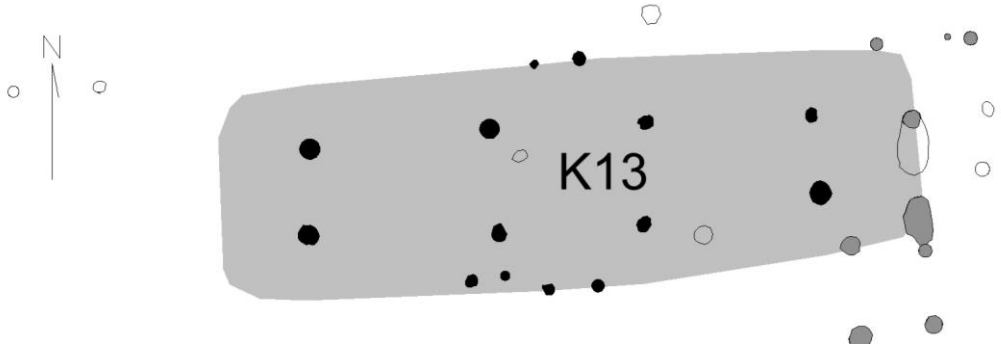

Figur 8. K13. 1:200.

Den tagbærende konstruktion i K22 har i forhold til K10 og K15 meget lignende dimensioner med hensyn til tvær- og længdespænd (2,5 m (tvær) og 5,10-5,85 m (længde)), men er i øvrigt orienteret en anelse mere mod nordøst-sydvest. Kun tre tagbærende stolpesæt er bevaret, men der er sandsynligt, at et oprindeligt fjerde sæt har været placeret dér, hvor en kabelføring gennemskærer feltet og der derfor ikke har kunnet rømmes af. K19 og K21 er placeret på samme sted med forskudte tagbærende stolpepar og en lille variation i orientering i forhold til hinanden. Tværspændene er på 1,90 – 2,45 m og længdespændene på 4,90 – 5,40 m. K19 har 3 bevarede stolpesæt, men har sandsynligvis haft et fjerde sæt gemt under kabelføringen. K21 har tre bevarede stolpesæt vest for kabelføringen, men har sandsynligvis oprindeligt haft fire til fem sæt tagbærende stolper, idet et muligt østligt sæt er registreret øst for kabelføringen og et sæt kan gemme sig under kabelføringen. K19 og K21 kan være to faser af et langhus, og K22 kan være en eventuel tredje fase. K11 skiller sig ud fra de øvrige langhuskonstruktioner ved at have smallere tværspænd (1,60 – 1,85 m). Længdespændene er på 5,3-5,5 m i de to vestligste sæt. Det østligste stolpesæt har muligvis gennemgået en udskiftning, og længdespændet mellem de to østligste fag er henholdsvis 4,25 og 6,05 m. Det blev under udgravningen overvejet, om K11 kunne være en overdækket hegnskonstruktion – evt. en hegnslade; der kunne dog ikke registreres nogen hegnsforløb i tilknytning til K11. Bygningen har muligvis haft en funktion som økonomibygning.

K13 har let krumme tagbærende forløb med tværspænd på 2,05 – 2,75 m med smallere gavle og længdespænd på 3,80 – 5,10 m med det korteste spænd i husets midterste sektion (figur 10). Mulige udtrukne dørstolper er bevaret på nord- og sydside af hustomtens centrale del, ligesom der er bevaret to mulige vægstolper umiddelbart vest for dørpartiet i husets sydside. K13 skiller sig ud i forhold til de øvrige langhuse i umiddelbar nærhed med sine let krumme rækker af tagbærende stolper, og det er muligt, at dette forhold samt det mindre længdespænd i husets centrale del skal betragtes som repræsenterende en yngre husfase i den pågældende bebyggelseskoncentration på felt 2.

Øvrige treskibede huse

Ud over de treskibede huse med fire eller flere sæt tagbærende stolper fremkom et antal treskibede konstruktioner med to til tre sæt tagbærende stolper (K7, K12, K18 og K23), hvoraf de to fremstår som usikkert udskilt og derfor udelukkende er beskrevet i konstruktionsbeskrivelsen (se anlægslisten). De mindre treskibede konstruktioner fremstår generelt mere uensartede, men fremtræder alle med en orientering øst-vest med en større eller mindre drejning mod nordøst-sydvest. K7 er en lille treskibet konstruktion med tre tagbærende sæt med en minimumslængde på 3,70 m. K18 har kun to tagbærende sæt, men en minimumslængde på 4,20 m. K23 er en noget mindre konstruktion med to tagbærende sæt og med en minimumslængde på 2,5 m. K7, K18 og K23 tolkes som små økonomibygninger. K12 skiller sig ud ved at være en større treskibet konstruktion med krumt tagbærende forløb og med tværspænd på 1,85 – 2,30 m og længdespænd på 4,55 – 4,85 m. Konstruktionen er orienteret nordøst-sydvest og er generelt dårligt bevaret. K12 kan være en økonomibygning men kan ikke umiddelbart knyttes til andre konstruktioner.

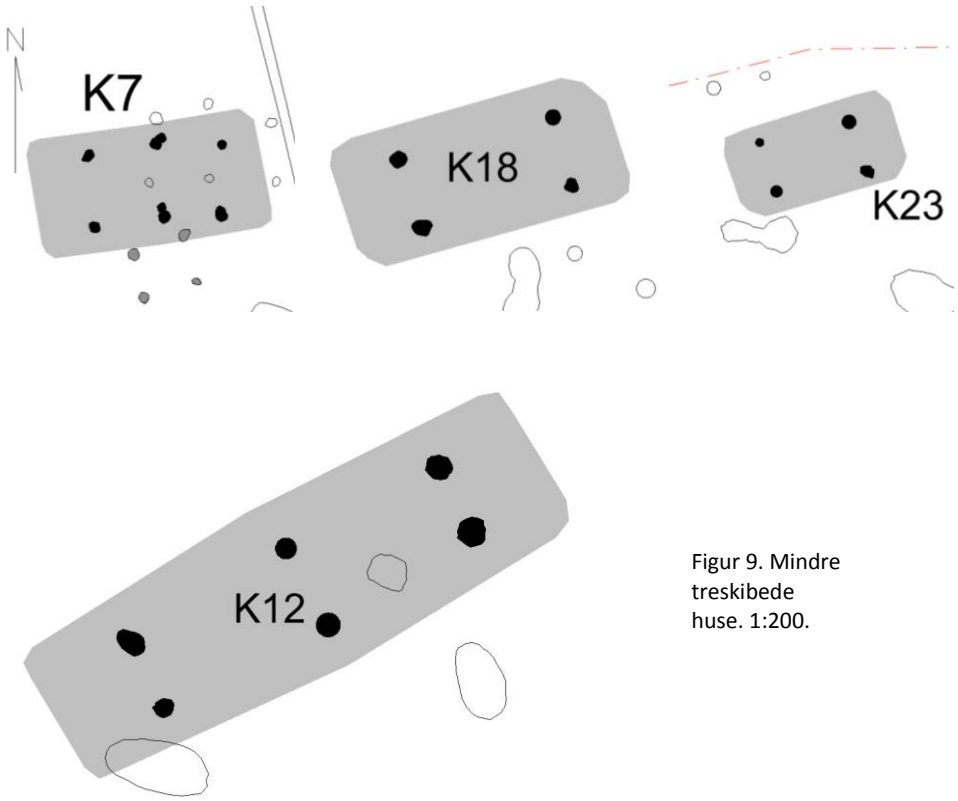

Figur 9. Mindre treskibede huse. 1:200.

Staklader/firestolpeanlæg

Der er registreret seks mindre bygninger af stakladekarakter med hver fire bevarede stolper (K2-K4, K6, K9 og K27) (figur 12). Stakladerne på felt 1 varierer i stolpeafstand mellem 1,20 og 1,90 m. K6 er den mindste staklade. K2, K3 og K4 er en smule større. Et stolpehul (A408) kan indgå i både K3 og K4. Ved sammenligning af profilsnit synes A408 at skulle relateres til K4. Anlæggelsen af K4 må således have resulteret i bortgravningen af et ældre anlæg tilhørende K3, som må betragtes som den ældste fase. I K2 er der i alle stolpehullerne observeret trækulsfyldte stolpespor, formentlig som resultat af, at konstruktionen har været nedbrændt. K9 og K27 er beliggende på felt 2 og er lidt større end de øvrige firestolpeanlæg med stolpespænd på 2,00 – 2,80 m.

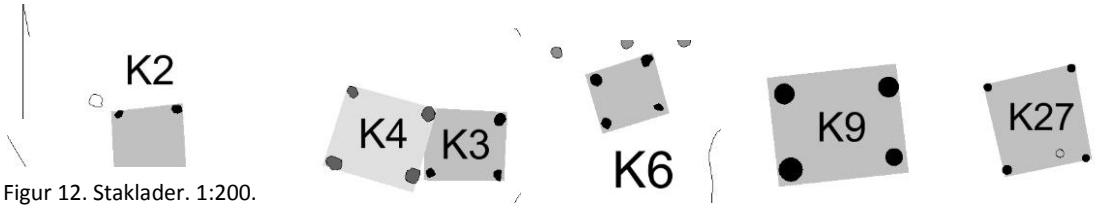

Figur 12. Staklader. 1:200.

Staklade med 16 stolper

K16 er en formodet stakladekonstruktion med 4x4 stolper. Konstruktionens samlede dimensioner er 6,10 m (nord-syd) og 5,00 m (øst-vest). Afstanden mellem de to sydligste stolperækker er lidt større end mellem stolperækkerne i øvrigt. Stolpehullernes dimensioner varierer i diameter mellem 28 og 64 cm, dog har størstedelen af stolpehullerne en

diameter på 48-53 cm. Dybden varierer mellem 8 og 24 cm. Konstruktionen blev frilagt i forundersøgelsen, derefter tildækket igen og frilagt endnu en gang i den udvidede undersøgelse, hvorfor 5 af de 16 stolpehuller i udgravningen kun var bevaret som svage fyldskifter i fladen. Alle 5 er ligger i konstruktionens sydlige del. Konstruktionstypen forekommer jævnligt blandt bebyggelsesspor fra jernalder og det er på baggrund af beliggenheden sandsynligt, at K16 skal betragtes som tilknyttet som bebyggelseskoncentrationen på felt 1 samt formentlig nord og nordøst herfor. K16 foreslås derfor dateret til yngre romersk eller ældre germansk jernalder. Konstruktionstypen har formentlig til formål at fungere som lagerrum til opbevaring af materiale over jordhøjde.

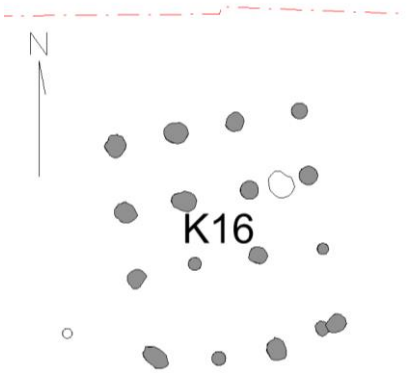

Figur 13. Staklade K16. 1:200.

Hegn

Der er registreret tre mulige hegnssekvenser, som dog er så korte, at de ikke kan tolkes som sikkert udskilt. Et hegn (K14) kan være en sekvens af en overdækket hegnstype, idet det består af 3 stolpesæt afsat med indbyrdes afstand i sættene på 1,25-1,50 m (figur 14). Yderligere anlæg tilknyttet hegnet er eftersøgt, men selvom de afdækkede anlæg i hegnet fremstår som reelle stolpehuller, kunne der ikke registreres nogen fortsættelse på konstruktionen. K14 er placeret, hvor der tidligere har været etableret et vejforløb (se figur 3, 5 og 15), og der ses en del forstyrrelser i form af nedsivning og nedtrykkede fyldskifter. Yderligere er der på felt 1 registreret en mulig hegnssekvens (K17), bestående af enkeltstående stolper med et muligt indgangsparti, og på felt 2 ligger der i bebyggelseskoncentrationen på den sydøstlige del af feltet endnu en mulig hegnskonstruktion (K26), bestående af enkeltstående stolper samt et enkelt dobbeltsat stolpepar.

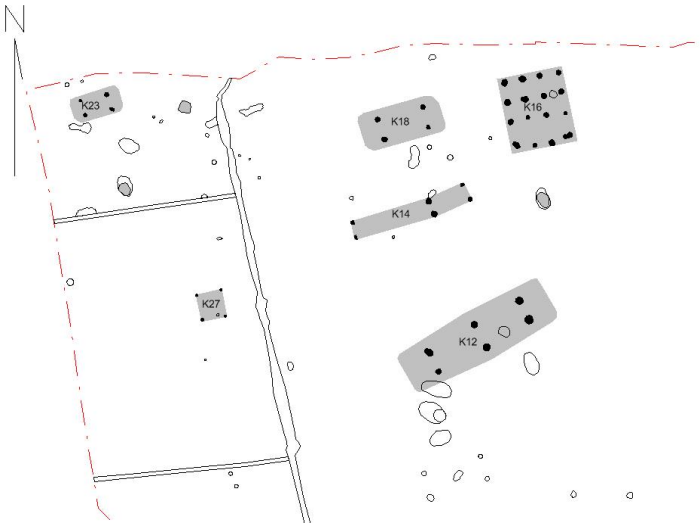

Figur 14. Den mulige hegnssekvens K14 centralt i billedet, beliggende i den nordvestlige del af felt 2. 1:800.

Øvrige anlægstyper

På felt 1 er gruber og kogegruber fordelt både indenfor og uden for de formodede gårdstofter. Specielt omkring den lille naturlige lavning i feltets østlige del ses flere gruber og kogegruber. I to tilfælde ses en grube anlagt i sammenhæng med en kogegrube (A415 og A416 samt A401 og A420), og det er sandsynligt, at der har været en funktionel sammenhæng mellem grube og kogegrube – evt. i form af et ovnanlæg - det kunne dog ikke entydigt afklares, da der ikke kunne registreres lerkappekonstruktion eller udrømmet ovnaffald.

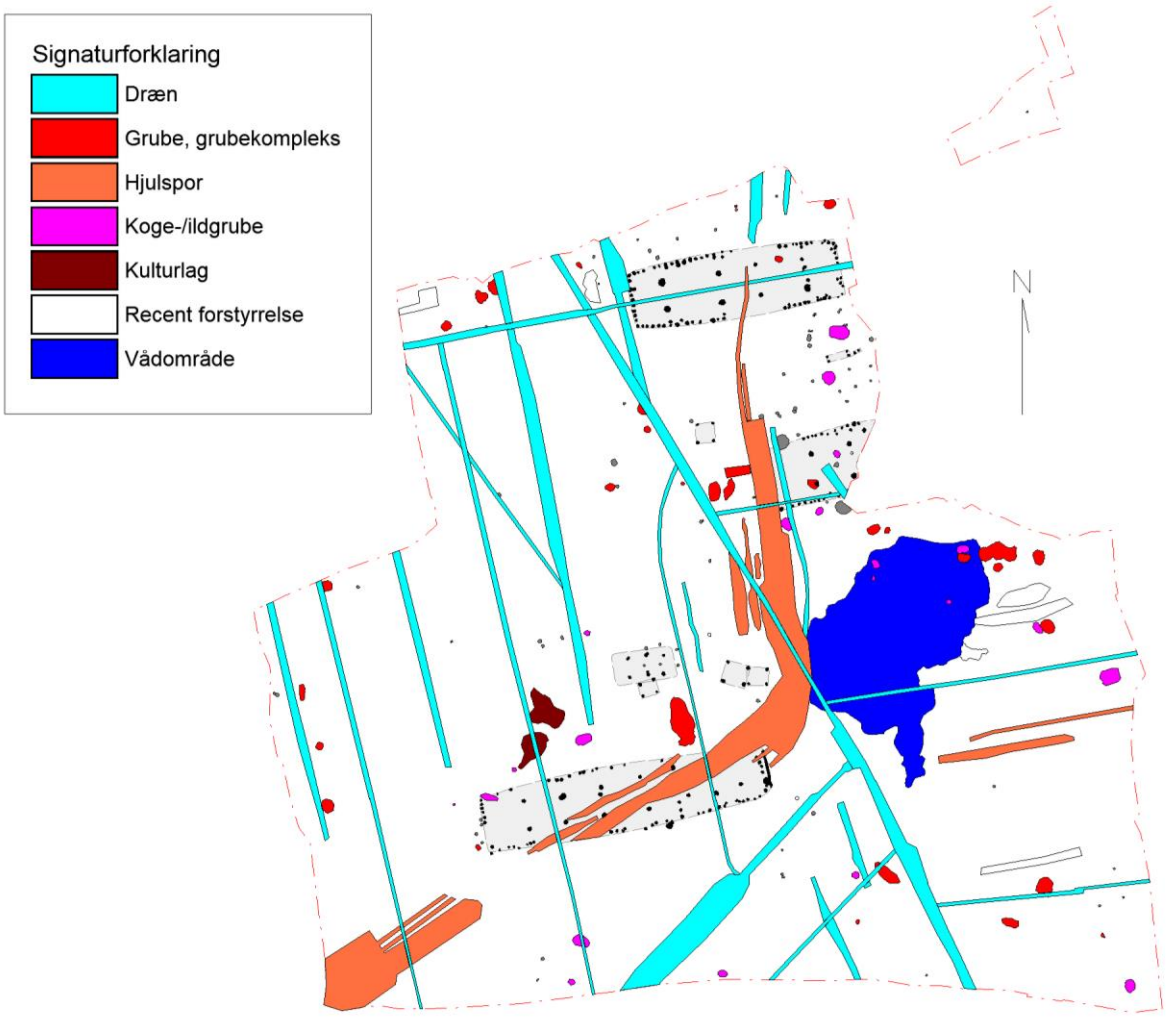

Figur 15. Tematisk kort, der viser anlægstypernes fordeling på felt 1. 1:750.

På felt 2 kan udskilles to områder med kogegrubekoncentrationer samt enkelte materialetagningsgruber. Kogegrubekoncentrationerne respekterer bebyggelsen og det antages, at der er tale om samtidighed mellem hustomterne og aktivitetsområderne.

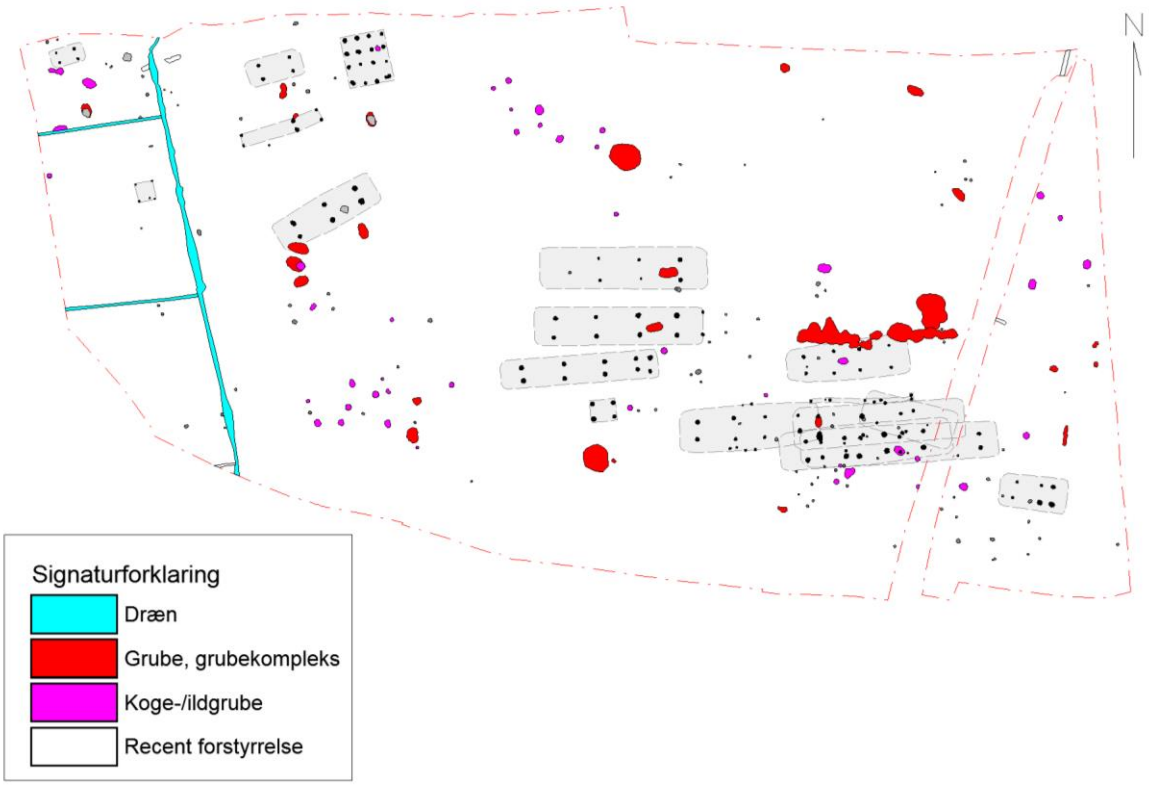

Figur 16. Tematisk kort, der viser anlægstypernes fordeling på felt 2. 1:1000.

På den formodede gårdstofte tilhørende K5 fandtes 2-3 fladbundede gruber eller kulturlagsrester, som fremstod ret mørke og humøse, men som dog ikke indeholdt nogen genstandsfund.

I den vestlige del af felt 2 blev registreret enkelte større materialetagningsgruber (A761, A821 og A822) fra middelalder eller nyere tid ,vurderet på baggrund af teglstumper fundet i en af gruberne. Undergrunden omkring gruberne består her af afgrænsede øst-vest-orienterede bånd af aflejret grus og sand, og det synes ret tydeligt, at det specifikt er det grovkornede materiale, der er blevet udnyttet.

Figur 17. Materialetagningsgruberne A761, A821 og A822, set fra vest. Gruberne er med tydelighed placeret i et strøg af groft, gruset undergrundsmateriale.

Fundene

Generelt blev der gjort få fund; der er således udskilt 11 fundnumre (x-numre), - heraf nogle opdelt i undernumre.

Keramik

Størstedelen af den hjemtagne keramik er består af mindre fragmenter som i sig selv ikke kan dateres nærmere end jernalder.

I fire tilfælde blev der gjort fund af keramik i anlæggene til de tagbærende stolper. Keramikken var generelt dårligt bevaret og ukarakteristisk. I A470 - tagbærende stolpe i K5 - blev fundet et antal keramikskår (X5), som kan være bevidst deponeret. Skårene udgør en del af en karside samt en lille del af bunden og lå sandsynligvis med bunden i vejret. Karret kan være nedsat som et husoffer i forbindelse med opførelsen af huset og efterfølgende være forstyrret ved eventuel optrækning af stolpe, da huset har været udtjent. Yderligere fremkom i kogegruben A841 en stor del af en karbund.

Flint og metal

Der blev fundet to flækker. Den ene med en smule retouche på den ene side i distal ende blev fundet i gruben A152. Den anden blev fundet i et anlæg tolket som en rodvælter. Desuden fremkom et løsfund i form af en stor tværpil. Tværpilen kan dateres til perioden fra kongemosekultur til tidligneolitikum.

Den afrømmede flade samt opgravede jorddynger blev afsøgt med metaldetektor, og der blev fundet en lille skive af kobberlegering, formentlig et beslag fra nyere tid.

Naturvidenskabelige analyser

Alle floteringsprøver blev sendt til kursorisk gennemsyn ved Moesgaard Museums Afdeling for Konservering og Naturvidenskab og blev gennemgået af Livija Ivanovaite. Opsummerende kunne der identificeres forkullede kornkerner i nogle af prøverne, specifikt i jordprøverne fra K2 (staklade) er der bevaret meget korn, bestående af havre (*Avena* sp.), avnklædt byg (*Hordeum vulgare* var. *vulgare*) og nøgenbyg (cf. *Hordeum vulgare* var. *nudum*). Ligeledes er der i nogle af stolpehullerne fra økonomibygningerne K6 og K7 fundet en større mængde bygkerner (*Hordeum vulgare* sp.) samt ubestemmelige kornkerner (*Cerealia*).

Tolkning og Perspektiv

Samlet tolkes bebyggelsessporene som minimum to gårdsenheder i omtrent tre tre faser. Der er dog i forhold til typologisk faseinddeling af de enkelte hustomter ikke tilstrækkelige daterende elementer til at fremlægge et sikkert scenario over bebyggelsens udviklingsfaser.

De otte langhuse K10, K11, K13, K15 og K19-K22 samt stakladen K9 repræsenterer sandsynligvis to gårdsanlæg i op til fire faser, hvor gårdens bygninger er blevet fornyet inden for gårdtoften (figur 18).

På felt 1 kan et gårdsanlæg bestående af langhuset K5 samt økonomibygninger i optil 4 faser bestående af K3, K4, K6 og K7, udskilles (figur 19). Gårdsanlægget er fuldstændig afdækket, men da der ikke er hegn bevaret omkring gårdenheden, er størrelsen usikker men udgør formentlig minimum 650 m^2. Økonomibygningerne repræsenterer minimum to faser. Stakladerne K3 og K4 har overlappende grundplaner og kan ikke være samtidige. Det samme gør sig gældende for økonomibygningerne K6 og K7.

Langhusene K1 og K8 samt økonomibygningen K2 kan repræsentere flere faser af gården eller 2 faser af et selvstændigt gårdsanlæg. Bebyggelsen i den nordvestlige del af felt 2 repræsenterer formentlig økonomibygninger,

som har været knyttet til et gårdsanlæg med hovedhuset beliggende nord for felt 2 og øst for felt 1. Det er derfor muligt, at yderligere bebyggelse knyttet til lokaliteten, er at finde i ovennævnte område uden for entreprisegrænsen og under eksisterende bebyggelse.

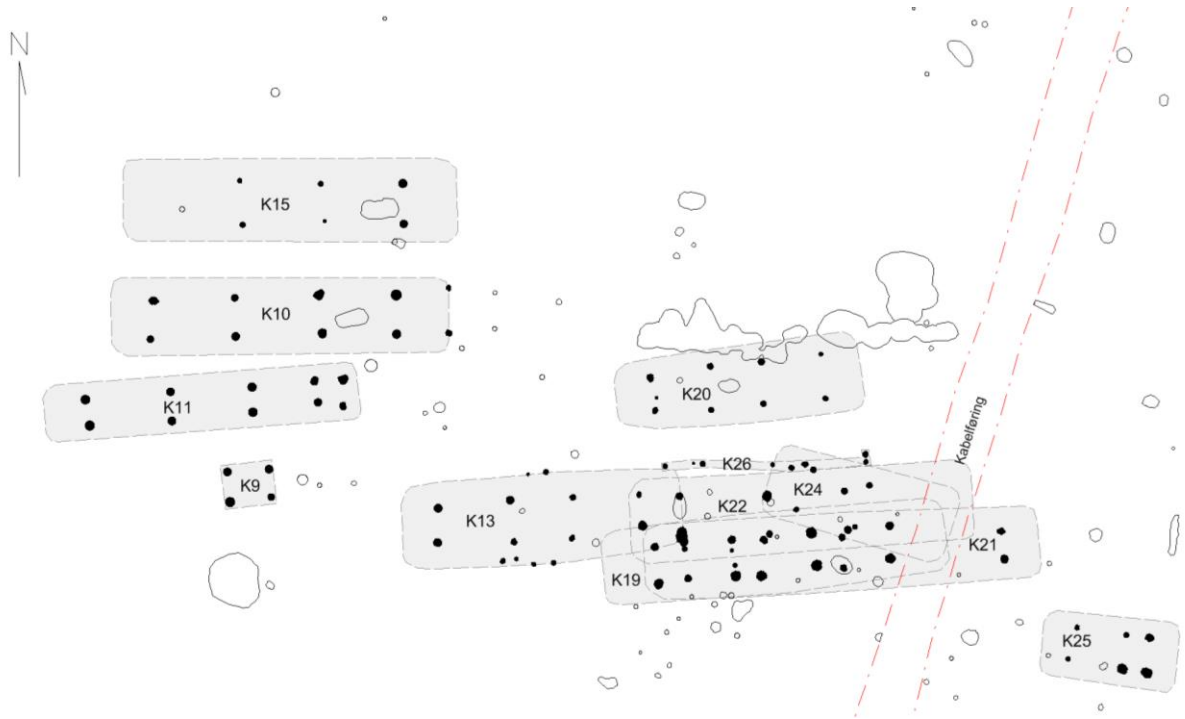

Figur 18. De flerfasede treskibede langhuse på felt 2. 1:500

Der er ikke tidligere påvist bebyggelse fra perioden på områderne omkring det aktuelt forundersøgte areal, men ca. 500 m nord for arealet er der registreret en rig gravplads med jordfæstegrave dateret til yngre romersk jernalder samt enkelte tilsyneladende mere isoleret beliggende jordfæstegrave med en tilsvarende datering (sted og sb. nr. 020106-2; 020108-4; jf. kort 3).

Figur 19. Gårdsanlæg bestående af K5 som hovedhus og omgivende økonomibygninger. 1:500

Umiddelbart vest for nærværende udgravning er der på den anden side af Vestre Ringvej udgravet omfattende bebyggelsesspor - evt. af landsbylignende karakter -, som ligeledes kan dateres til perioden romersk til germansk jernalder, formentlig med en væsentlig tyngde i yngre romersk og ældre germansk jernalder (sb. nr. 20). Større samtidige bopladser med en stor bebyggelsestæthed er i Museum Sydøstdanmarks område hidtil primært fundet i mere kystnære områder, fx bebyggelsen ved Bellingegård (Boye 1992:159ff). Hvor bebyggelsen i gennem hele jernalderen med undtagelse af yngre germansk jernalder og vikingetid ligger tæt i Køge bugt har billedet været et andet længere inde i landet, hvor bebyggelsen i hovedtræk har været karakteriseret ved tilsyneladende i fysisk adskilte enheder, og ikke i den tætte, landsbylignende struktur, som efter de senere års udgravninger kan konstateres i kystområdet. Udgravningerne ved Kulerup ændrer billedet af indlandsbebyggelsen til

også at udgøres af omfattende landsbybebyggelse, som formentlig har været integreret i en overordnet, reguleret bebyggelsesstruktur.

Litteratur

Boye, L. 1992. Huskronologi for sjællandske jernalderhuse. Bellingegårdbopladsen, Ølby, Østsjælland. *Arkæologiske Skrifter* 6, Sjællands Jernalder. København: Københavns Universitet, s. 159-166.

Boye, Linda 2008: Bosættelsesmønstre på Østsjælland. I: Carlie, A. (red.). *Öresund – barriär eller bro? Kulturella Kontakter och samhällsutveckling i Skåne och på Själland under järnåldern*. Centrum för Danmarksstudier 18, Lund, s. 15-32.

Ethelberg, P. 2003. Gården og landsbyen i jernalder og vikingetid (500 f. Kr. – 1000 e. Kr.). I Ethelberg, P. et al (eds.). *Det Sønderjyske Landbrugs Historie. Jernalder, vikingetid og middelalder*. Haderslev: Haderslev Museum og Historisk Samfund for Sønderjylland s. 123-374.

Fremtidigt arbejde på stedet

Arealet betragtes som fuldstændigt udgravet og er frigivet til bygherre. De omfattende bebyggelsesspor ved Kulerup understreger dog, at der forud for eventuelt fremtidigt anlægsarbejde i området bør foretages en arkæologisk forundersøgelse.

Museum Sydøstdanmark d. 20-6-2016

Anlægsliste

Anlæg	Hovedgruppe	Undergruppe	Datering	Tegn.	Indgår i	Består af
A1	Landtransport	Hjulspor	Nyere tid (1661 -)-Nutid			
A2	Vandteknisk anlæg	Dræn	Udateret			
A3	Vandteknisk anlæg	Dræn	Nyere tid (1661 -)-Nutid			
A4	Naturfænomen	Stenspor, Natur	Udateret	T6		
A5	Stolpehul	Stolpehul	Oldtid	T6		
A6	Stolpehul	Stolpehul	Oldtid	T6		
A7	Grube	Koge-/ildgrube	Oldtid-Oldtid			
A8	Grube	Koge-/ildgrube	Oldtid-Oldtid			
A9	Vandteknisk anlæg	Dræn	Nyere tid (1661 -)-Nutid			
A10	Vandteknisk anlæg	Dræn	Nyere tid (1661 -)-Nutid			
A11	Vandteknisk anlæg	Dræn	Nyere tid (1661 -)-Nutid			
A12	Grube	Koge-/ildgrube	Oldtid-Oldtid			
A13	Vandteknisk anlæg	Dræn	Nyere tid (1661 -)-Nutid			
A14	Vandteknisk anlæg	Dræn	Nyere tid (1661 -)-Nutid			
A15	Grube	Koge-/ildgrube	Oldtid-Oldtid			
A16	Grube	Grube	Oldtid			
A17	Grube	Grube	Oldtid			
A18	Stolpehul	Stolpehul	Oldtid	T6		
A19	Vandteknisk anlæg	Dræn	Nyere tid (1661 -)-Nutid			
A20	Udgravningsteknisk	Udgravningsfelt	Nutid-Nutid			
A21	Vandteknisk anlæg	Dræn	Nyere tid (1661 -)-Nutid			
A22	Grube	Grube	Oldtid			
A23	Grube	Grube	Oldtid			
A24	Naturfænomen	Nedsivningsfænomen	Udateret			
A25	Naturfænomen	Dyregang	Udateret	T6		
A26	Stolpehul	Stolpehul	Oldtid			
A27	Vandteknisk anlæg	Dræn	Nyere tid (1661 -)-Nutid			

A28	Vandteknisk anlæg	Dræn	Nyere tid (1661 -)-Nutid			
A29	Naturfænomen	Rodvælter	Udateret			
A30	Stolpehul	Vægstolpehul	Romersk Jernalder-Ældre Germansk Jernalder	T4	K1	
A31	Stolpehul	Skillevægsstolpehul	Romersk Jernalder-Ældre Germansk Jernalder	T4	K1	
A32	Stolpehul	Stolpehul	Oldtid			
A33	Naturfænomen	Nedsivningsfænomen	Udateret			
A34	Stolpehul	Stolpehul	Oldtid	T12		
A35	Naturfænomen	Nedsivningsfænomen	Udateret			
A36	Naturfænomen	Nedsivningsfænomen	Udateret			
A37	Stolpehul	Tagstolpehul	Romersk Jernalder-Ældre Germansk Jernalder	T1	K1	
A38	Stolpehul	Vægstolpehul	Romersk Jernalder-Ældre Germansk Jernalder	T4	K1	
A39	Stolpehul	Vægstolpehul	Romersk Jernalder-Ældre Germansk Jernalder	T4	K1	
A40	Stolpehul	Vægstolpehul	Romersk Jernalder-Ældre Germansk Jernalder	T4	K1	
A41	Stolpehul	Vægstolpehul	Romersk Jernalder-Ældre Germansk Jernalder	T4	K1	
A42	Stolpehul	Vægstolpehul	Romersk Jernalder-Ældre Germansk Jernalder	T4	K1	
A43	Stolpehul	Vægstolpehul	Romersk Jernalder-Ældre Germansk Jernalder	T4	K1	
A44	Stolpehul	Tagstolpehul	Romersk Jernalder-Ældre Germansk Jernalder	T1	K1	
A45	Stolpehul	Vægstolpehul	Romersk Jernalder-Ældre Germansk Jernalder	T4	K1	
A46	Stolpehul	Vægstolpehul	Romersk Jernalder-Ældre Germansk Jernalder	T4	K1	
A47	Stolpehul	Vægstolpehul	Romersk Jernalder-Ældre Germansk Jernalder	T4	K1	
A48	Stolpehul	Stolpehul	Oldtid			

A49	Stolpehul	Vægstolpehul	Romersk Jernalder-Ældre Germansk Jernalder	T4	K1	
A50	Stolpehul	Stolpehul	Oldtid	T1		
A51	Naturfænomen	Dyregang	Udateret	T1		
A52	Naturfænomen	Naturfænomen	Udateret	T1		
A53	Naturfænomen	Nedsivningsfænomen	Udateret	T1		
A54	Stolpehul	Stolpehul?	Oldtid	T1		
A55	Naturfænomen	Naturfænomen	Udateret	T1		
A56	Naturfænomen	Dyregang	Udateret	T5		
A57	Stolpehul	Vægstolpehul	Romersk Jernalder-Ældre Germansk Jernalder	T4	K1	
A58	Stolpehul	Vægstolpehul	Romersk Jernalder-Ældre Germansk Jernalder	T4	K1	
A59	Stolpehul	Stolpehul	Oldtid	T1		
A60	Stolpehul	Vægstolpehul	Romersk Jernalder-Ældre Germansk Jernalder	T4	K1	
A61	Grube	Grube	Oldtid	T1		
A62	Naturfænomen	Nedsivningsfænomen	Udateret			
A63	Naturfænomen	Naturfænomen	Udateret			
A64	Stolpehul	Gavlstolpehul	Romersk Jernalder-Ældre Germansk Jernalder	T3	K1	
A65	Vandteknisk anlæg	Dræn	Nyere tid (1661 -)-Nutid			
A66	Stolpehul	Stolpehul	Oldtid			
A67	Recent forstyrrelse	Recent forstyrrelse	Nyere tid (1661 -)-Nutid			
A68	Stolpehul	Vægstolpehul	Romersk Jernalder-Ældre Germansk Jernalder	T4	K1	
A69	Naturfænomen	Dyregang	Udateret	T4		
A70	Naturfænomen	Dyregang	Udateret	T4		
A71	Stolpehul	Gavlstolpehul	Romersk Jernalder-Ældre Germansk Jernalder	T3	K1	
A72	Stolpehul	Vægstolpehul	Romersk Jernalder-Ældre Germansk Jernalder	T5	K1	
A73	Stolpehul	Stolpehul	Oldtid	T12		

A74	Grube	Grube	Oldtid			
A75	Vandteknisk anlæg	Dræn	Nyere tid (1661 -)-Nutid			
A76	Vandteknisk anlæg	Dræn	Nyere tid (1661 -)-Nutid			
A77	Vandteknisk anlæg	Dræn	Nyere tid (1661 -)-Nutid			
A78	Grube	Grube	Oldtid			
A79	Grube	Grube	Oldtid			
A80	Stolpehul	Stolpehul	Oldtid			
A81	Grube	Grube	Oldtid			
A82	Afgrænsning	Grøft	Nyere tid (1661 -)-Nutid			
A83	Stolpehul	Stolpehul	Oldtid	T6		
A84	Udgravningsteknisk	Udgravningsfelt	Nutid-Nutid			
A85	Grube	Grube	Oldtid			
A86	Naturfænomen	Dyregang	Udateret			
A87	Vandteknisk anlæg	Dræn	Nyere tid (1661 -)-Nutid			
A88	Stolpehul	Tagstolpehul	Romersk Jernalder-Ældre Germansk Jernalder	T1	K1	
A89	Naturfænomen	Dyregang	Udateret	T1		
A90	Stolpehul	Skillevægsstolpehul	Romersk Jernalder-Ældre Germansk Jernalder	T1	K1	
A91	Stolpehul	Skillevægsstolpehul	Romersk Jernalder-Ældre Germansk Jernalder	T1	K1	
A92	Stolpehul	Skillevægsstolpehul	Romersk Jernalder-Ældre Germansk Jernalder		K1	
A93	Stolpehul	Skillevægsstolpehul	Romersk Jernalder-Ældre Germansk Jernalder	T1	K1	
A94	Stolpehul	Tagstolpehul	Romersk Jernalder-Ældre Germansk Jernalder	T1	K1	
A95	Stolpehul	Vægstolpehul	Romersk Jernalder-Ældre Germansk Jernalder	T1	K1	
A96	Stolpehul	Vægstolpehul	Romersk Jernalder-Ældre Germansk Jernalder	T1	K1	
A97	Stolpehul	Vægstolpehul	Romersk Jernalder-Ældre Germansk Jernalder	T1	K1	
A98	Stolpehul	Vægstolpehul	Romersk Jernalder-Ældre Germansk Jernalder	T1	K1	

A99	Naturfænomen	Naturfænomen	Udateret	T1		
A100	Stolpehul	Vægstolpehul	Romersk Jernalder-Ældre Germansk Jernalder	T1	K1	
A101	Stolpehul	Vægstolpehul	Romersk Jernalder-Ældre Germansk Jernalder	T1	K1	
A102	Naturfænomen	Dyregang	Udateret	T1		
A103	Stolpehul	Vægstolpehul	Romersk Jernalder-Ældre Germansk Jernalder	T1	K1	
A104	Stolpehul	Vægstolpehul	Romersk Jernalder-Ældre Germansk Jernalder	T1	K1	
A105	Stolpehul	Vægstolpehul	Romersk Jernalder-Ældre Germansk Jernalder	T1	K1	
A106	Stolpehul	Stolpehul	Oldtid-Oldtid	T6		
A107	Stolpehul	Stolpehul	Oldtid-Oldtid	T6		
A108	Stolpehul	Stolpehul	Oldtid-Oldtid	T6		
A109	Stolpehul	Stolpehul	Oldtid-Oldtid	T6		
A110	Grube	Koge-/ildgrube	Oldtid-Oldtid			
A111	Stolpehul	Hegnsstolpehul	Romersk Jernalder-Ældre Germansk Jernalder	T2	K17	
A112	Stolpehul	Hegnsstolpehul	Romersk Jernalder-Ældre Germansk Jernalder	T2	K17	
A113	Stolpehul	Hegnsstolpehul	Romersk Jernalder-Ældre Germansk Jernalder	T2	K17	
A114	Stolpehul	Stolpehul	Oldtid	T6		
A115	Naturfænomen	Naturfænomen	Udateret			
A116	Naturfænomen	Naturfænomen	Udateret	T2		
A117	Naturfænomen	Naturfænomen	Udateret	T2		
A118	Stolpehul	Vægstolpehul	Romersk Jernalder-Ældre Germansk Jernalder	T11	K8	
A119	Naturfænomen	Nedsivningsfænomen	Udateret	T11		
A120	Stolpehul	Stolpehul	Oldtid			
A121	Stolpehul	Vægstolpehul	Romersk Jernalder-Ældre Germansk Jernalder	T11	K8	
A122	Udgår	Ikke erkendt i snit	Udateret	T7		

A123	Grube	Koge-/ildgrube	Oldtid-Oldtid	T7		
A124	Stolpehul	Stolpehul	Oldtid	T7		
A125	Stolpehul	Vægstolpehul	Romersk Jernalder-Ældre Germansk Jernalder	T7	K8	
A126	Vandteknisk anlæg	Dræn	Nyere tid (1661 -)-Nutid			
A127	Stolpehul	Vægstolpehul	Romersk Jernalder-Ældre Germansk Jernalder	T7	K8	
A128	Fyldskifte	Fyldskifte	Udateret			
A129	Udgår	Ikke erkendt i snit	Udateret	T7		
A130	Stolpehul	Tagstolpehul	Romersk Jernalder-Ældre Germansk Jernalder	T7	K8	
A131	Stolpehul	Vægstolpehul	Romersk Jernalder-Ældre Germansk Jernalder	T7	K8	
A132	Stolpehul	Vægstolpehul	Romersk Jernalder-Ældre Germansk Jernalder	T7	K8	
A133	Udgår	Ikke genfundet	Udateret			
A134	Naturfænomen	Dyregang	Udateret	T2		
A135	Udgår	Udgår	Udateret			
A136	Naturfænomen	Naturfænomen	Udateret			
A137	Stolpehul	Vægstolpehul	Romersk Jernalder-Ældre Germansk Jernalder	T1	K1	
A138	Stolpehul	Vægstolpehul	Romersk Jernalder-Ældre Germansk Jernalder	T1	K1	
A139	Stolpehul	Tagstolpehul	Romersk Jernalder-Ældre Germansk Jernalder	T1	K1	
A140	Stolpehul	Tagstolpehul	Romersk Jernalder-Ældre Germansk Jernalder	T1	K1	
A141	Naturfænomen	Nedsivningsfænomen	Udateret	T1		
A142	Naturfænomen	Dyregang	Udateret	T6		
A143	Stolpehul	Stolpehul	Oldtid	T6		
A144	Stolpehul	Stolpehul	Oldtid	T6		
A145	Naturfænomen	Naturfænomen	Udateret	T1		
A146	Stolpehul	Vægstolpehul	Romersk Jernalder-Ældre Germansk Jernalder	T5	K1	

A147	Stolpehul	Vægstolpehul	Romersk Jernalder-Ældre Germansk Jernalder	T5	K1	
A148	Naturfænomen	Naturfænomen	Udateret	T1		
A149	Naturfænomen	Naturfænomen	Udateret	T1		
A150	Naturfænomen	Naturfænomen	Udateret	T2		
A151	Stolpehul	Hegnsstolpehul	Romersk Jernalder-Ældre Germansk Jernalder	T2	K17	
A152	Grube	Koge-/ildgrube	Oldtid-Oldtid	T2		
A153	Stolpehul	Stolpehul	Oldtid	T6		
A154	Vandteknisk anlæg	Dræn	Nyere tid (1661 -)-Nutid			
A155	Naturfænomen	Stenspor, Natur	Udateret	T2		
A156	Stolpehul	Hegnsstolpehul	Romersk Jernalder-Ældre Germansk Jernalder	T2	K17	
A157	Naturfænomen	Naturfænomen	Udateret	T2		
A158	Naturfænomen	Dyregang	Udateret	T2		
A159	Stolpehul	Stolpehul	Oldtid	T6		
A160	Stolpehul	Stolpehul	Oldtid			
A161	Stolpehul	Stolpehul	Oldtid	T6		
A162	Naturfænomen	Rodvælter	Udateret	T11		
A163	Naturfænomen	Stenspor, Natur	Udateret	T11		
A164	Naturfænomen	Dyregang	Udateret			
A165	Stolpehul	Stolpehul	Oldtid	T6		
A166	Naturfænomen	Nedsivningsfænomen	Udateret	T6		
A167	Stolpehul	Stolpehul	Oldtid			
A168	Stolpehul	Stolpehul	Oldtid	T6		
A169	Naturfænomen	Nedsivningsfænomen	Udateret	T6		
A170	Naturfænomen	Stenspor, Natur	Udateret	T2		
A171	Stolpehul	Stolpehul	Oldtid	T11		
A172	Fyldskifte	Fyldskifte	Udateret			
A173	Naturfænomen	Rodvælter	Udateret	T11		
A174	Stolpehul	Stolpehul	Oldtid	T2		
A175	Naturfænomen	Nedsivningsfæn	Udateret	T6		

		omen				
A176	Stolpehul	Stolpehul	Oldtid	T2		
A177	Naturfænomen	Nedsivningsfænomen	Udateret	T1		
A178	Naturfænomen	Nedsivningsfænomen	Udateret			
A179	Stolpehul	Gavlstolpehul	Romersk Jernalder-Ældre Germansk Jernalder	T3	K1	
A180	Stolpehul	Gavlstolpehul	Romersk Jernalder-Ældre Germansk Jernalder	T3	K1	
A181	Stolpehul	Gavlstolpehul	Romersk Jernalder-Ældre Germansk Jernalder	T3	K1	
A182	Stolpehul	Gavlstolpehul	Romersk Jernalder-Ældre Germansk Jernalder	T3	K1	
A183	Stolpehul	Gavlstolpehul	Romersk Jernalder-Ældre Germansk Jernalder	T3	K1	
A184	Stolpehul	Gavlstolpehul	Romersk Jernalder-Ældre Germansk Jernalder	T3	K1	
A185	Stolpehul	Gavlstolpehul	Romersk Jernalder-Ældre Germansk Jernalder	T3	K1	
A186	Stolpehul	Vægstolpehul	Romersk Jernalder-Ældre Germansk Jernalder	T3	K1	
A187	Stolpehul	Vægstolpehul	Romersk Jernalder-Ældre Germansk Jernalder	T3	K1	
A188	Stolpehul	Vægstolpehul	Romersk Jernalder-Ældre Germansk Jernalder	T3	K1	
A189	Stolpehul	Vægstolpehul	Romersk Jernalder-Ældre Germansk Jernalder	T3	K1	
A190	Stolpehul	Vægstolpehul	Romersk Jernalder-Ældre Germansk Jernalder	T3	K1	
A191	Stolpehul	Vægstolpehul	Romersk Jernalder-Ældre Germansk Jernalder	T3	K1	
A192	Stolpehul	Vægstolpehul	Romersk Jernalder-Ældre Germansk Jernalder	T3	K1	
A193	Stolpehul	Vægstolpehul	Romersk Jernalder-Ældre Germansk Jernalder	T3	K1	
A194	Naturfænomen	Dyregang	Udateret	T3		
A195	Stolpehul	Vægstolpehul	Romersk Jernalder-Ældre	T3	K1	

			Germansk Jernalder			
A196	Stolpehul	Vægstolpehul	Romersk Jernalder-Ældre Germansk Jernalder	T3	K1	
A197	Stolpehul	Vægstolpehul	Romersk Jernalder-Ældre Germansk Jernalder	T3	K1	
A198	Stolpehul	Tagstolpehul	Romersk Jernalder-Ældre Germansk Jernalder	T1	K1	
A199	Stolpehul	Vægstolpehul	Romersk Jernalder-Ældre Germansk Jernalder	T3	K1	
A200	Stolpehul	Tagstolpehul	Romersk Jernalder-Ældre Germansk Jernalder	T1	K1	
A201	Naturfænomen	Nedsivningsfænomen	Udateret	T1		
A202	Stolpehul	Stolpehul	Oldtid			
A203	Naturfænomen	Dyregang	Udateret			
A204	Naturfænomen	Nedsivningsfænomen	Udateret			
A205	Naturfænomen	Nedsivningsfænomen	Udateret			
A206	Stolpehul	Stolpehul	Oldtid			
A207	Grube	Grube	Oldtid			
A208	Grube	Grube	Oldtid	T12		
A209	Naturfænomen	Naturfænomen	Udateret	T12		
A210	Grube	Grube	Oldtid			
A211	Naturfænomen	Naturfænomen	Udateret	T1		
A212	Naturfænomen	Stenspor, Natur	Udateret	T2		
A213	Stolpehul	Tagstolpehul	Romersk Jernalder-Ældre Germansk Jernalder	T2	K2	
A214	Stolpehul	Tagstolpehul	Romersk Jernalder-Ældre Germansk Jernalder	T2	K2	
A215	Stolpehul	Tagstolpehul	Romersk Jernalder-Ældre Germansk Jernalder	T2	K2	
A216	Stolpehul	Tagstolpehul	Romersk Jernalder-Ældre Germansk Jernalder	T2	K2	
A217	Stolpehul	Stolpehul	Oldtid	T2		
A218	Naturfænomen	Naturfænomen	Udateret	T2		

A219	Naturfænomen	Dyregang	Udateret	T2		
A220	Stolpehul	Vægstolpehul	Romersk Jernalder-Ældre Germansk Jernalder	T4	K1	
A221	Stolpehul	Vægstolpehul	Romersk Jernalder-Ældre Germansk Jernalder	T4	K1	
A222	Udgår	Udgår	Udateret	T4		
A223	Stolpehul	Vægstolpehul	Romersk Jernalder-Ældre Germansk Jernalder	T1	K1	
A224	Stolpehul	Vægstolpehul	Romersk Jernalder-Ældre Germansk Jernalder	T1	K1	
A225	Stolpehul	Vægstolpehul	Romersk Jernalder-Ældre Germansk Jernalder		K1	
A226	Stolpehul	Vægstolpehul	Romersk Jernalder-Ældre Germansk Jernalder		K1	
A227	Stolpehul	Stolpehul	Oldtid	T11		
A228	Stolpehul	Stolpehul	Oldtid	T11		
A229	Naturfænomen	Dyregang	Udateret			
A230	Stolpehul	Vægstolpehul	Romersk Jernalder-Ældre Germansk Jernalder		K1	
A231	Naturfænomen	Dyregang	Udateret			
A232	Stolpehul	Vægstolpehul	Romersk Jernalder-Ældre Germansk Jernalder	T4	K1	
A233	Stolpehul	Stolpehul	Oldtid	T12		
A234	Naturfænomen	Undergrund	Udateret	T12		
A235	Stolpehul	Stolpehul	Oldtid	T12		
A236	Grube	Grube	Oldtid	T12		
A237	Naturfænomen	Undergrund	Udateret	T12		
A238	Stolpehul	Stolpehul	Oldtid			
A239	Stolpehul	Stolpehul	Oldtid			
A240	Grube	Grube	Oldtid	T11		
A241	Naturfænomen	Dyregang	Udateret	T3		
A242	Stolpehul	Stolpehul	Oldtid	T6		
A243	Naturfænomen	Stenspor, Natur	Udateret	T11		
A244	Stolpehul	Vægstolpehul	Romersk Jernalder-Ældre Germansk Jernalder	T11	K8	

A245	Naturfænomen	Rodvælter	Udateret	T11		
A246	Stolpehul	Vægstolpehul	Romersk Jernalder-Ældre Germansk Jernalder	T11	K8	
A247	Stolpehul	Vægstolpehul	Romersk Jernalder-Ældre Germansk Jernalder	T11	K8	
A248	Stolpehul	Vægstolpehul	Romersk Jernalder-Ældre Germansk Jernalder	T11	K8	
A249	Stolpehul	Vægstolpehul	Romersk Jernalder-Ældre Germansk Jernalder	T11	K8	
A250	Naturfænomen	Naturfænomen	Udateret	T12		
A251	Stolpehul	Stolpehul	Oldtid	T12		
A252	Grube	Grube	Oldtid			
A253	Naturfænomen	Naturfænomen	Udateret	T12		
A254	Stolpehul	Stolpehul	Oldtid	T12		
A255	Naturfænomen	Naturfænomen	Udateret	T12		
A256	Stolpehul	Stolpehul	Oldtid	T16		
A257	Naturfænomen	Naturfænomen	Udateret	T2		
A258	Stolpehul	Hegnsstolpehul	Romersk Jernalder-Ældre Germansk Jernalder	T2	K17	
A259	Stolpehul	Stolpehul	Oldtid	T6		
A260	Naturfænomen	Nedsivningsfænomen	Udateret	T6		
A261	Grube	Affaldsgrube	Oldtid-Oldtid	T12		
A262	Grube	Grube	Oldtid			
A263	Grube	Grube	Oldtid			
A264	Naturfænomen	Stenspor, Natur	Udateret	T12		
A265	Grube	Koge-/ildgrube	Oldtid-Oldtid			
A266	Vandteknisk anlæg	Dræn	Nyere tid (1661 -)-Nutid			
A267	Stolpehul	Vægstolpehul	Romersk Jernalder-Ældre Germansk Jernalder		K8	
A268	Naturfænomen	Stenspor, Natur	Udateret	T11		
A269	Naturfænomen	Stenspor, Natur	Udateret	T11		
A270	Stolpehul	Stolpehul	Oldtid	T11		
A271	Stolpehul	Vægstolpehul	Romersk Jernalder-Ældre Germansk Jernalder	T11	K8	

A272	Stolpehul	Vægstolpehul	Romersk Jernalder-Ældre Germansk Jernalder	T11	K8	
A273	Stolpehul	Vægstolpehul	Romersk Jernalder-Ældre Germansk Jernalder	T11	K8	
A274	Stolpehul	Vægstolpehul	Romersk Jernalder-Ældre Germansk Jernalder	T11	K8	
A275	Naturfænomen	Undergrund	Udateret	T11		
A276	Stolpehul	Vægstolpehul	Romersk Jernalder-Ældre Germansk Jernalder	T11	K8	
A277	Stolpehul	Vægstolpehul	Romersk Jernalder-Ældre Germansk Jernalder	T11	K8	
A278	Naturfænomen	Stenspor, Natur	Udateret	T11		
A279	Stolpehul	Vægstolpehul	Romersk Jernalder-Ældre Germansk Jernalder	T11	K8	
A280	Naturfænomen	Nedsivningsfænomen	Oldtid	T6		
A281	Stolpehul	Stolpehul	Oldtid	T6		
A282	Naturfænomen	Dyregang	Udateret	T6		
A283	Naturfænomen	Dyregang	Udateret	T6		
A284	Stolpehul	Stolpehul	Oldtid	T6		
A285	Stolpehul	Stolpehul	Oldtid	T6		
A286	Landtransport	Hjulspor	Nyere tid (1661 -)-Nutid			
A287	Landtransport	Hjulspor	Nyere tid (1661 -)-Nutid			
A288	Vandteknisk anlæg	Dræn	Nyere tid (1661 -)-Nutid			
A289	Naturfænomen	Naturfænomen	Udateret	T2		
A290	Vandteknisk anlæg	Dræn	Nyere tid (1661 -)-Nutid			
A291	Stolpehul	Stolpehul	Oldtid	T9		
A292	Stolpehul	Stolpehul	Oldtid	T9		
A293	Stolpehul	Stolpehul	Oldtid	T9		
A294	Grube	Koge-/ildgrube	Oldtid-Oldtid	T9		
A295	Naturfænomen	Nedsivningsfænomen	Udateret			
A296	Naturfænomen	Nedsivningsfænomen	Udateret			
A297	Naturfænomen	Nedsivningsfæn	Udateret			

		omen				
A298	Naturfænomen	Dyregang	Udateret			
A299	Naturfænomen	Nedsivningsfænomen	Udateret			
A300	Naturfænomen	Nedsivningsfænomen	Udateret			
A301	Naturfænomen	Nedsivningsfænomen	Udateret			
A302	Naturfænomen	Nedsivningsfænomen	Udateret			
A303	Stolpehul	Stolpehul	Oldtid	T9		
A304	Naturfænomen	Nedsivningsfænomen	Udateret			
A305	Naturfænomen	Naturfænomen	Udateret			
A306	Vandteknisk anlæg	Dræn	Nyere tid (1661 -)-Nutid			
A307	Stolpehul	Stolpehul	Oldtid	T7		
A308	Stolpehul	Stolpehul	Oldtid	T7		
A309	Naturfænomen	Naturfænomen	Udateret	T12		
A310	Stolpehul	Vægstolpehul	Romersk Jernalder-Ældre Germansk Jernalder	T7	K8	
A311	Stolpehul	Vægstolpehul	Romersk Jernalder-Ældre Germansk Jernalder	T7	K8	
A312	Stolpehul	Vægstolpehul	Romersk Jernalder-Ældre Germansk Jernalder	T7	K8	
A313	Stolpehul	Vægstolpehul	Romersk Jernalder-Ældre Germansk Jernalder	T7	K8	
A314	Stolpehul	Vægstolpehul	Romersk Jernalder-Ældre Germansk Jernalder	T7	K8	
A315	Naturfænomen	Naturfænomen	Udateret	T12		
A316	Stolpehul	Stolpehul	Oldtid	T12		
A317	Stolpehul	Stolpehul	Oldtid	T6		
A318	Stolpehul	Vægstolpehul	Romersk Jernalder-Ældre Germansk Jernalder		K1	
A319	Stolpehul	Vægstolpehul	Romersk Jernalder-Ældre Germansk Jernalder	T5	K1	
A320	Stolpehul	Vægstolpehul	Romersk Jernalder-Ældre	T5	K1	

			Germansk Jernalder			
A321	Udgår	Udgår	Udateret	T5		
A322	Stolpehul	Gavlstolpehul	Romersk Jernalder-Ældre Germansk Jernalder	T5	K1	
A323	Naturfænomen	Dyregang	Udateret	T5		
A324	Udgår	Udgår	Udateret	T5		
A325	Stolpehul	Gavlstolpehul	Romersk Jernalder-Ældre Germansk Jernalder	T5	K1	
A326	Stolpehul	Gavlstolpehul	Romersk Jernalder-Ældre Germansk Jernalder	T5	K1	
A327	Stolpehul	Gavlstolpehul	Romersk Jernalder-Ældre Germansk Jernalder	T5	K1	
A328	Stolpehul	Gavlstolpehul	Romersk Jernalder-Ældre Germansk Jernalder	T5	K1	
A329	Stolpehul	Gavlstolpehul	Romersk Jernalder-Ældre Germansk Jernalder	T1	K1	
A330	Stolpehul	Gavlstolpehul	Romersk Jernalder-Ældre Germansk Jernalder	T1	K1	
A331	Stolpehul	Gavlstolpehul	Romersk Jernalder-Ældre Germansk Jernalder	T1	K1	
A332	Stolpehul	Gavlstolpehul	Romersk Jernalder-Ældre Germansk Jernalder		K1	
A333	Stolpehul	Gavlstolpehul	Romersk Jernalder-Ældre Germansk Jernalder		K1	
A334	Grube	Grube	Oldtid			
A335	Stolpehul	Stolpehul	Oldtid			
A336	Naturfænomen	Nedsivningsfænomen	Udateret			
A337	Naturfænomen	Nedsivningsfænomen	Udateret			
A338	Naturfænomen	Nedsivningsfænomen	Udateret			
A339	Naturfænomen	Nedsivningsfænomen	Udateret			
A340	Landtransport	Hjulspor	Nyere tid (1661 -)-Nutid			
A341	Landtransport	Hjulspor	Nyere tid (1661 -)-Nutid			
A342	Landtransport	Hjulspor	Nyere tid (1661 -)-Nutid			

A343	Naturfænomen	Organisk aflejring	Udateret			
A344	Naturfænomen	Stenspor, Natur	Udateret			
A345	Naturfænomen	Organisk aflejring	Udateret			
A346	Naturfænomen	Organisk aflejring	Udateret			
A347	Naturfænomen	Stenspor, Natur	Udateret			
A348	Naturfænomen	Stenspor, Natur	Udateret			
A349	Naturfænomen	Organisk aflejring	Udateret			
A350	Naturfænomen	Organisk aflejring	Udateret			
A351	Grube	Koge-/ildgrube	Oldtid-Oldtid			
A352	Naturfænomen	Nedsivningsfænomen	Udateret			
A353	Naturfænomen	Nedsivningsfænomen	Udateret			
A354	Naturfænomen	Stenspor, Natur	Udateret			
A355	Naturfænomen	Dyregang	Udateret			
A356	Naturfænomen	Vådområde	Udateret			
A357	Grube	Grube	Oldtid			
A358	Naturfænomen	Organisk aflejring	Udateret	T7		
A359	Grube	Grubekompleks	Oldtid			
A360	Grube	Grube	Oldtid	T3		
A361	Grube	Grube	Oldtid	T3		
A362	Lag	Lag	Nyere tid (1661 -)-Nutid			
A363	Vandteknisk anlæg	Dræn	Nyere tid (1661 -)-Nutid			
A364	Vandteknisk anlæg	Dræn	Nyere tid (1661 -)-Nutid			
A365	Vandteknisk anlæg	Dræn	Nyere tid (1661 -)-Nutid			
A366	Grube	Grube	Oldtid	T13		
A367	Grube	Grube	Oldtid	T13		
A368	Naturfænomen	Nedsivningsfænomen	Udateret	T16		

A369	Naturfænomen	Nedsivningsfænomen	Udateret	T16		
A370	Naturfænomen	Nedsivningsfænomen	Udateret	T16		
A371	Naturfænomen	Nedsivningsfænomen	Udateret	T16		
A372	Kulturlag	Kulturlag	Oldtid			
A373	Kulturlag	Kulturlag	Oldtid			
A374	Grube	Koge-/ildgrube	Oldtid-Oldtid			
A375	Naturfænomen	Stenspor, Natur	Udateret			
A376	Stolpehul	Tagstolpehul	Romersk Jernalder-Ældre Germansk Jernalder	T9	K7	
A377	Stolpehul	Tagstolpehul	Romersk Jernalder-Ældre Germansk Jernalder	T9	K7	
A378	Stolpehul	Tagstolpehul	Romersk Jernalder-Ældre Germansk Jernalder	T9	K6	
A379	Stolpehul	Stolpehul	Oldtid			
A380	Stolpehul	Tagstolpehul	Romersk Jernalder-Ældre Germansk Jernalder	T9	K7	
A381	Stolpehul	Tagstolpehul	Romersk Jernalder-Ældre Germansk Jernalder		K7	
A382	Stolpehul	Tagstolpehul	Romersk Jernalder-Ældre Germansk Jernalder	T9	K6	
A383	Stolpehul	Tagstolpehul	Romersk Jernalder-Ældre Germansk Jernalder	T9	K6	
A384	Stolpehul	Tagstolpehul	Romersk Jernalder-Ældre Germansk Jernalder	T9	K7	
A385	Stolpehul	Tagstolpehul	Romersk Jernalder-Ældre Germansk Jernalder		K7	
A386	Stolpehul	Stolpehul	Oldtid	T9		
A387	Stolpehul	Tagstolpehul	Romersk Jernalder-Ældre Germansk Jernalder	T9	K7	
A388	Naturfænomen	Nedsivningsfænomen	Udateret			
A389	Stolpehul	Tagstolpehul	Romersk Jernalder-Ældre Germansk Jernalder	T9	K7	
A390	Stolpehul	Stolpehul	Oldtid	T9		

A391	Naturfænomen	Nedsivningsfænomen	Udateret			
A392	Stolpehul	Tagstolpehul	Romersk Jernalder-Ældre Germansk Jernalder	T2	K4	
A393	Stolpehul	Tagstolpehul	Romersk Jernalder-Ældre Germansk Jernalder	T2	K4	
A394	Stolpehul	Tagstolpehul	Romersk Jernalder-Ældre Germansk Jernalder	T2	K4	
A395	Stolpehul	Tagstolpehul	Romersk Jernalder-Ældre Germansk Jernalder	T2	K3	
A396	Stolpehul	Stolpehul	Oldtid			
A397	Stolpehul	Tagstolpehul	Romersk Jernalder-Ældre Germansk Jernalder	T9	K6	
A398	Naturfænomen	Nedsivningsfænomen	Udateret			
A399	Stolpehul	Stolpehul	Oldtid	T9		
A400	Stolpehul	Stolpehul	Oldtid	T9		
A401	Grube	Koge-/ildgrube	Oldtid-Oldtid	T9		
A402	Grube	Koge-/ildgrube	Oldtid-Oldtid			
A403	Grube	Koge-/ildgrube	Oldtid-Oldtid			
A404	Grube	Koge-/ildgrube	Oldtid-Oldtid			
A405	Grube	Grube	Oldtid			
A406	Stolpehul	Tagstolpehul	Romersk Jernalder-Ældre Germansk Jernalder	T2	K3	
A407	Stolpehul	Tagstolpehul	Romersk Jernalder-Ældre Germansk Jernalder	T2	K3	
A408	Stolpehul	Tagstolpehul	Romersk Jernalder-Ældre Germansk Jernalder	T2	K4	
A409	Stolpehul	Stolpehul	Oldtid	T2		
A410	Naturfænomen	Organisk aflejring	Udateret	T2		
A411	Vandteknisk anlæg	Dræn	Nyere tid (1661 -)-Nutid			
A412	Udgår	Ikke genfundet	Udateret			
A413	Lag	Lag	Nyere tid (1661 -)-Nutid			
A414	Afgrænsning	Grøft	Nyere tid (1661 -)-Nutid			
A415	Grube	Koge-/ildgrube	Oldtid-Oldtid	T13		

A416	Grube	Grube	Oldtid	T13		
A417	Naturfænomen	Nedsivningsfænomen	Udateret	T13		
A418	Naturfænomen	Dyregang	Udateret	T13		
A419	Grube	Koge-/ildgrube	Oldtid-Oldtid			
A420	Grube	Grube	Oldtid	T9		
A421	Grube	Grube	Oldtid	T12		
A422	Stolpehul	Vægstolpehul	Romersk Jernalder-Ældre Germansk Jernalder	T5	K1	
A423	Stolpehul	Vægstolpehul	Romersk Jernalder-Ældre Germansk Jernalder	T5	K1	
A424	Stolpehul	Vægstolpehul	Romersk Jernalder-Ældre Germansk Jernalder	T5	K1	
A425	Grube	Koge-/ildgrube	Oldtid-Oldtid			
A426	Grube	Grube	Oldtid	T7		
A427	Stolpehul	Stolpehul	Oldtid	T7		
A428	Landtransport	Hjulspor	Nyere tid (1661 -)-Nutid			
A429	Stolpehul	Gavlstolpehul	Romersk Jernalder-Ældre Germansk Jernalder	T10	K5	
A430	Stolpehul	Gavlstolpehul	Romersk Jernalder-Ældre Germansk Jernalder	T10	K5	
A431	Stolpehul	Gavlstolpehul	Romersk Jernalder-Ældre Germansk Jernalder	T10	K5	
A432	Stolpehul	Gavlstolpehul	Romersk Jernalder-Ældre Germansk Jernalder	T10	K5	
A433	Stolpehul	Gavlstolpehul	Romersk Jernalder-Ældre Germansk Jernalder	T10	K5	
A434	Naturfænomen	Stenspor, Natur	Udateret	T10		
A435	Stolpehul	Gavlstolpehul	Romersk Jernalder-Ældre Germansk Jernalder	T10	K5	
A436	Stolpehul	Vægstolpehul	Romersk Jernalder-Ældre Germansk Jernalder		K5	
A437	Stolpehul	Vægstolpehul	Romersk Jernalder-Ældre Germansk Jernalder	T14	K5	
A438	Stolpehul	Vægstolpehul	Romersk Jernalder-Ældre Germansk Jernalder	T14	K5	

A439	Stolpehul	Vægstolpehul	Romersk Jernalder-Ældre Germansk Jernalder	T14	K5	
A440	Stolpehul	Tagstolpehul	Romersk Jernalder-Ældre Germansk Jernalder	T8	K5	
A441	Stolpehul	Tagstolpehul	Romersk Jernalder-Ældre Germansk Jernalder		K5	
A442	Stolpehul	Vægstolpehul	Romersk Jernalder-Ældre Germansk Jernalder	T14	K5	
A443	Stolpehul	Vægstolpehul	Romersk Jernalder-Ældre Germansk Jernalder	T14	K5	
A444	Stolpehul	Vægstolpehul	Romersk Jernalder-Ældre Germansk Jernalder	T14	K5	
A445	Stolpehul	Stolpehul	Romersk Jernalder-Ældre Germansk Jernalder	T10	K5	
A446	Stolpehul	Stolpehul	Romersk Jernalder-Ældre Germansk Jernalder	T10	K5	
A447	Stolpehul	Vægstolpehul	Romersk Jernalder-Ældre Germansk Jernalder	T14	K5	
A448	Afgrænsning	Væggrøft	Romersk Jernalder-Ældre Germansk Jernalder	T10	K5	
A449	Stolpehul	Vægstolpehul	Romersk Jernalder-Ældre Germansk Jernalder	T10	K5	
A450	Stolpehul	Vægstolpehul	Romersk Jernalder-Ældre Germansk Jernalder	T10	K5	
A451	Naturfænomen	Dyregang	Udateret			
A452	Stolpehul	Vægstolpehul	Romersk Jernalder-Ældre Germansk Jernalder	T14	K5	
A453	Stolpehul	Vægstolpehul	Romersk Jernalder-Ældre Germansk Jernalder	T14	K5	
A454	Stolpehul	Vægstolpehul	Romersk Jernalder-Ældre Germansk Jernalder	T14	K5	
A455	Stolpehul	Gavlstolpehul	Romersk Jernalder-Ældre Germansk Jernalder	T10	K5	
A456	Stolpehul	Tagstolpehul	Romersk Jernalder-Ældre Germansk Jernalder	T8	K5	
A457	Stolpehul	Stolpehul	Romersk Jernalder-Ældre Germansk Jernalder	T8	K5	
A458	Lag	Lag	Nutid-Nutid			

A459	Lag	Lag	Nutid-Nutid			
A460	Stolpehul	Vægstolpehul	Romersk Jernalder-Ældre Germansk Jernalder	T14	K5	
A461	Grube	Grube	Oldtid			
A462	Landtransport	Hjulspor	Nyere tid (1661 -)-Nutid			
A463	Stolpehul	Vægstolpehul	Romersk Jernalder-Ældre Germansk Jernalder	T10	K5	
A464	Stolpehul	Tagstolpehul	Romersk Jernalder-Ældre Germansk Jernalder	T8	K5	
A465	Stolpehul	Tagstolpehul	Romersk Jernalder-Ældre Germansk Jernalder	T8	K5	
A466	Stolpehul	Vægstolpehul	Romersk Jernalder-Ældre Germansk Jernalder	T14	K5	
A467	Stolpehul	Vægstolpehul	Romersk Jernalder-Ældre Germansk Jernalder	T14	K5	
A468	Stolpehul	Tagstolpehul	Romersk Jernalder-Ældre Germansk Jernalder	T8	K5	
A469	Stolpehul	Stolpehul	Romersk Jernalder-Ældre Germansk Jernalder	T10	K5	
A470	Stolpehul	Tagstolpehul	Romersk Jernalder-Ældre Germansk Jernalder	T8	K5	
A471	Stolpehul	Vægstolpehul	Romersk Jernalder-Ældre Germansk Jernalder	T10	K5	
A472	Udgår	Udgår	Udateret			
A473	Stolpehul	Vægstolpehul	Romersk Jernalder-Ældre Germansk Jernalder	T10	K5	
A474	Vandteknisk anlæg	Dræn	Nyere tid (1661 -)-Nutid			
A475	Stolpehul	Vægstolpehul	Romersk Jernalder-Ældre Germansk Jernalder	T10	K5	
A476	Stolpehul	Vægstolpehul	Romersk Jernalder-Ældre Germansk Jernalder	T10	K5	
A477	Stolpehul	Vægstolpehul	Romersk Jernalder-Ældre Germansk Jernalder	T10	K5	
A478	Stolpehul	Vægstolpehul	Romersk Jernalder-Ældre Germansk Jernalder	T10	K5	
A479	Stolpehul	Vægstolpehul	Romersk Jernalder-Ældre Germansk Jernalder	T10	K5	

A480	Stolpehul	Tagstolpehul	Romersk Jernalder-Ældre Germansk Jernalder	T8	K5	
A481	Stolpehul	Vægstolpehul	Romersk Jernalder-Ældre Germansk Jernalder	T10	K5	
A482	Stolpehul	Stolpehul	Oldtid	T7		
A483	Stolpehul	Stolpehul	Oldtid	T7		
A484	Stolpehul	Tagstolpehul	Romersk Jernalder-Ældre Germansk Jernalder	T8	K5	
A485	Stolpehul	Vægstolpehul	Romersk Jernalder-Ældre Germansk Jernalder	T10	K5	
A486	Stolpehul	Vægstolpehul	Romersk Jernalder-Ældre Germansk Jernalder	T10	K5	
A487	Stolpehul	Tagstolpehul	Romersk Jernalder-Ældre Germansk Jernalder	T8	K5	
A488	Stolpehul	Tagstolpehul	Romersk Jernalder-Ældre Germansk Jernalder	T8	K5	
A489	Grube	Koge-/ildgrube	Oldtid-Oldtid	T16		
A490	Stolpehul	Vægstolpehul	Romersk Jernalder-Ældre Germansk Jernalder	T10	K5	
A491	Grube	Koge-/ildgrube	Oldtid-Oldtid	T16		
A492	Stolpehul	Gavlstolpehul	Romersk Jernalder-Ældre Germansk Jernalder	T15	K5	
A493	Stolpehul	Gavlstolpehul	Romersk Jernalder-Ældre Germansk Jernalder	T15	K5	
A494	Stolpehul	Gavlstolpehul	Romersk Jernalder-Ældre Germansk Jernalder	T15	K5	
A495	Stolpehul	Gavlstolpehul	Romersk Jernalder-Ældre Germansk Jernalder	T15	K5	
A496	Stolpehul	Gavlstolpehul	Romersk Jernalder-Ældre Germansk Jernalder	T15	K5	
A497	Grube	Koge-/ildgrube	Oldtid-Oldtid	T16		
A498	Stolpehul	Stolpehul	Oldtid	T15		
A499	Grube	Grube	Oldtid	T15		
A500	Grube	Koge-/ildgrube	Oldtid-Oldtid	T13		
A501	Udgår	Udgår	Udateret	T15		
A502	Udgår	Udgår	Udateret	T15		

A503	Stolpehul	Vægstolpehul	Romersk Jernalder-Ældre Germansk Jernalder	T15	K5	
A504	Stolpehul	Vægstolpehul	Romersk Jernalder-Ældre Germansk Jernalder	T15	K5	
A505	Stolpehul	Vægstolpehul	Romersk Jernalder-Ældre Germansk Jernalder	T15	K5	
A506	Landtransport	Hjulspor	Nyere tid (1661 -)-Nutid			
A507	Naturfænomen	Nedsivningsfænomen	Udateret	T14		
A508	Stolpehul	Vægstolpehul	Romersk Jernalder-Ældre Germansk Jernalder	T14	K5	
A509	Stolpehul	Vægstolpehul	Romersk Jernalder-Ældre Germansk Jernalder	T14	K5	
A510	Stolpehul	Vægstolpehul	Romersk Jernalder-Ældre Germansk Jernalder	T14	K5	
A511	Stolpehul	Gavlstolpehul	Romersk Jernalder-Ældre Germansk Jernalder	T15	K5	
A512	Stolpehul	Vægstolpehul	Romersk Jernalder-Ældre Germansk Jernalder	T14	K5	
A513	Stolpehul	Vægstolpehul	Romersk Jernalder-Ældre Germansk Jernalder	T14	K5	
A514	Stolpehul	Vægstolpehul	Romersk Jernalder-Ældre Germansk Jernalder	T14	K5	
A515	Stolpehul	Vægstolpehul	Romersk Jernalder-Ældre Germansk Jernalder		K5	
A516	Stolpehul	Stolpehul	Oldtid	T16		
A517	Naturfænomen	Nedsivningsfænomen	Udateret	T14		
A518	Vandteknisk anlæg	Dræn	Nyere tid (1661 -)-Nutid			
A519	Stolpehul	Stolpehul	Oldtid	T16		
A520	Vandteknisk anlæg	Dræn	Nyere tid (1661 -)-Nutid			
A521	Vandteknisk anlæg	Dræn	Nyere tid (1661 -)-Nutid			
A522	Grube	Grube	Oldtid			
A523	Stolpehul	Stolpehul	Oldtid	T16		
A524	Stolpehul	Stolpehul	Oldtid	T16		
A525	Stolpehul	Stolpehul	Oldtid	T16		

A526	Stolpehul	Stolpehul	Oldtid			
A527	Afgrænsning	Grøft	Nyere tid (1661 -)-Nyere tid (1661 -)			
A528	Landtransport	Hjulspor	Nyere tid (1661 -)-Nutid			
A529	Stolpehul	Tagstolpehul	Romersk Jernalder-Ældre Germansk Jernalder	T12	K8	
A530	Stolpehul	Tagstolpehul	Romersk Jernalder-Ældre Germansk Jernalder	T12	K8	
A531	Stolpehul	Tagstolpehul	Romersk Jernalder-Ældre Germansk Jernalder	T12	K8	
A532	Udgår	Ikke anvendt	Udateret			
A533	Udgår	Ikke anvendt	Udateret			
A534	Udgår	Ikke anvendt	Udateret			
A535	Udgår	Ikke anvendt	Udateret			
A536	Udgår	Ikke anvendt	Udateret			
A537	Udgår	Ikke anvendt	Udateret			
A538	Udgår	Ikke anvendt	Udateret			
A539	Udgår	Ikke anvendt	Udateret			
A540	Udgår	Ikke anvendt	Udateret			
A541	Udgår	Ikke anvendt	Udateret			
A542	Udgår	Ikke anvendt	Udateret			
A543	Udgår	Ikke anvendt	Udateret			
A544	Udgår	Ikke anvendt	Udateret			
A545	Udgår	Ikke anvendt	Udateret			
A546	Udgår	Ikke anvendt	Udateret			
A547	Udgår	Ikke anvendt	Udateret			
A548	Udgår	Ikke anvendt	Udateret			
A549	Udgår	Ikke anvendt	Udateret			
A550	Udgravningsteknisk	Udgravningsfelt	Nutid-Nutid			
A551	Afgrænsning	Grøft	Nutid-Nutid			
A552	Grube	Materialetagningsgrube	Oldtid-Oldtid	T19		
A553	Stolpehul	Stolpehul	Oldtid	T17		

A554	Stolpehul	Stolpehul	Oldtid	T17		
A555	Naturfænomen	Stenspor, Natur	Udateret	T17		
A556	Grube	Grube	Oldtid	T17		
A557	Stolpehul	Støttestolpehul	Romersk Jernalder-Ældre Germansk Jernalder	T20	K11	
A558	Stolpehul	Støttestolpehul	Romersk Jernalder-Ældre Germansk Jernalder	T20	K11	
A559	Stolpehul	Tagstolpehul	Romersk Jernalder-Ældre Germansk Jernalder	T19	K10	
A560	Stolpehul	Tagstolpehul	Romersk Jernalder-Ældre Germansk Jernalder	T19	K10	
A561	Stolpehul	Tagstolpehul	Romersk Jernalder-Ældre Germansk Jernalder	T19	K10	
A562	Stolpehul	Tagstolpehul	Romersk Jernalder-Ældre Germansk Jernalder	T19	K10	
A563	Grube	Grube	Oldtid	T20		
A564	Grube	Koge-/ildgrube	Oldtid-Oldtid	T17		
A565	Stolpehul	Tagstolpehul	Romersk Jernalder-Ældre Germansk Jernalder	T18	K9	
A566	Stolpehul	Tagstolpehul	Romersk Jernalder-Ældre Germansk Jernalder	T18	K9	
A567	Grube	Koge-/ildgrube	Oldtid-Oldtid	T17		
A568	Stolpehul	Tagstolpehul	Romersk Jernalder-Ældre Germansk Jernalder	T20	K11	
A569	Stolpehul	Tagstolpehul	Romersk Jernalder-Ældre Germansk Jernalder	T20	K11	
A570	Naturfænomen	Nedsivningsfænomen	Udateret	T17		
A571	Naturfænomen	Nedsivningsfænomen	Udateret	T17		
A572	Stolpehul	Stolpehul	Oldtid	T17		
A573	Grube	Materialetagningsgrube	Oldtid-Oldtid	T21		
A574	Grube	Grube	Oldtid	T17		
A575	Stolpehul	Tagstolpehul	Romersk Jernalder-Ældre Germansk Jernalder	T18	K9	
A576	Stolpehul	Tagstolpehul	Romersk Jernalder-Ældre	T18	K9	

			Germansk Jernalder			
A577	Stolpehul	Stolpehul	Oldtid	T17		
A578	Naturfænomen	Dyregang	Udateret	T22		
A579	Stolpehul	Tagstolpehul	Romersk Jernalder-Ældre Germansk Jernalder	T20	K11	
A580	Naturfænomen	Undergrund	Udateret	T17		
A581	Naturfænomen	Undergrund	Udateret	T17		
A582	Stolpehul	Tagstolpehul	Romersk Jernalder-Ældre Germansk Jernalder	T20	K11	
A583	Stolpehul	Tagstolpehul	Romersk Jernalder-Ældre Germansk Jernalder	T20	K11	
A584	Stolpehul	Tagstolpehul	Romersk Jernalder-Ældre Germansk Jernalder	T19	K10	
A585	Stolpehul	Tagstolpehul	Romersk Jernalder-Ældre Germansk Jernalder	T20	K11	
A586	Stolpehul	Tagstolpehul	Romersk Jernalder-Ældre Germansk Jernalder	T20	K11	
A587	Stolpehul	Tagstolpehul	Romersk Jernalder-Ældre Germansk Jernalder	T20	K11	
A588	Stolpehul	Tagstolpehul	Romersk Jernalder-Ældre Germansk Jernalder	T19	K10	
A589	Stolpehul	Tagstolpehul	Romersk Jernalder-Ældre Germansk Jernalder	T19	K10	
A590	Stolpehul	Tagstolpehul	Romersk Jernalder-Ældre Germansk Jernalder	T19	K10	
A591	Grube	Koge-/ildgrube	Oldtid-Oldtid	T17		
A592	Naturfænomen	Nedsivningsfænomen	Udateret	T17		
A593	Grube	Materialetagningsgrube	Oldtid-Oldtid	T17		
A594	Grube	Koge-/ildgrube	Oldtid-Oldtid	T17		
A595	Grube	Koge-/ildgrube	Oldtid-Oldtid	T17		
A596	Grube	Koge-/ildgrube	Oldtid-Oldtid	T17		
A597	Stolpehul	Stolpehul	Oldtid	T19		
A598	Naturfænomen	Gruslomme	Udateret	T22		
A599	Stolpehul	Gavlstolpehul	Romersk Jernalder-Ældre	T19	K10	

			Germansk Jernalder			
A600	Stolpehul	Gavlstolpehul	Romersk Jernalder-Ældre Germansk Jernalder	T19	K10	
A601	Stolpehul	Stolpehul	Oldtid	T20		
A602	Stolpehul	Stolpehul	Oldtid	T22		
A603	Stolpehul	Stolpehul	Oldtid	T22		
A604	Naturfænomen	Dyregang	Udateret	T22		
A605	Naturfænomen	Stenspor, Natur	Udateret	T22		
A606	Stolpehul	Stolpehul	Oldtid	T22		
A607	Stolpehul	Stolpehul	Oldtid	T22		
A608	Stolpehul	Stolpehul	Oldtid	T22		
A609	Naturfænomen	Muldrest	Udateret	T22		
A610	Stolpehul	Stolpehul	Oldtid	T22		
A611	Stolpehul	Tagstolpehul	Romersk Jernalder-Ældre Germansk Jernalder	T22	K13	
A612	Stolpehul	Tagstolpehul	Romersk Jernalder-Ældre Germansk Jernalder	T22	K13	
A613	Stolpehul	Tagstolpehul	Romersk Jernalder-Ældre Germansk Jernalder	T22	K13	
A614	Stolpehul	Tagstolpehul	Romersk Jernalder-Ældre Germansk Jernalder	T22	K13	
A615	Stolpehul	Vægstolpehul	Romersk Jernalder-Ældre Germansk Jernalder		K13	
A616	Stolpehul	Dørstolpehul	Romersk Jernalder-Ældre Germansk Jernalder	T22	K13	
A617	Grube	Koge-/ildgrube	Oldtid-Oldtid	T22		
A618	Stolpehul	Tagstolpehul	Romersk Jernalder-Ældre Germansk Jernalder	T22	K13	
A619	Stolpehul	Tagstolpehul	Romersk Jernalder-Ældre Germansk Jernalder	T22	K13	
A620	Stolpehul	Stolpehul	Oldtid	T22		
A621	Stolpehul	Dørstolpehul	Romersk Jernalder-Ældre Germansk Jernalder	T29	K13	
A622	Stolpehul	Dørstolpehul	Romersk Jernalder-Ældre Germansk Jernalder	T29	K13	
A623	Stolpehul	Dørstolpehul	Romersk Jernalder-Ældre	T22	K13	

			Germansk Jernalder			
A624	Udgår	Ikke genfundet	Udateret			
A625	Udgår	Ikke erkendt i snit	Udateret	T20		
A626	Grube	Koge-/ildgrube	Oldtid-Oldtid	T20		
A627	Stolpehul	Stolpehul	Oldtid			
A628	Naturfænomen	Nedsivningsfænomen	Udateret	T22		
A629	Grube	Koge-/ildgrube	Oldtid-Oldtid	T21		
A630	Grube	Koge-/ildgrube	Oldtid-Oldtid			
A631	Grube	Koge-/ildgrube	Oldtid-Oldtid			
A632	Grube	Koge-/ildgrube	Oldtid-Oldtid	T21		
A633	Grube	Koge-/ildgrube	Oldtid-Oldtid			
A634	Grube	Koge-/ildgrube	Oldtid-Oldtid			
A635	Stolpehul	Stolpehul	Oldtid	T21		
A636	Naturfænomen	Nedsivningsfænomen	Udateret	T23		
A637	Grube	Koge-/ildgrube	Oldtid-Oldtid	T24		
A638	Grube	Koge-/ildgrube	Oldtid-Oldtid	T23		
A639	Grube	Materialetagningsgrube	Oldtid-Oldtid	T23		
A640	Grube	Koge-/ildgrube	Oldtid-Oldtid	T24		
A641	Stolpehul	Stolpehul	Oldtid	T21		
A642	Grube	Materialetagningsgrube	Oldtid-Oldtid	T23		
A643	Stolpehul	Stolpehul	Oldtid	T23		
A644	Grube	Koge-/ildgrube	Oldtid-Oldtid	T24		
A645	Grube	Koge-/ildgrube	Oldtid-Oldtid	T23		
A646	Grube	Koge-/ildgrube	Oldtid-Oldtid	T23		
A647	Naturfænomen	Stenspor, Natur	Udateret	T21		
A648	Stolpehul	Stolpehul	Oldtid	T21		
A649	Grube	Koge-/ildgrube	Oldtid-Oldtid	T24		
A650	Naturfænomen	Nedsivningsfænomen	Udateret	T24		

A651	Stolpehul	Stolpehul	Oldtid	T21		
A652	Naturfænomen	Stenspor, Natur	Udateret	T21		
A653	Grube	Grube	Oldtid	T24		
A654	Stolpehul	Tagstolpehul	Romersk Jernalder-Ældre Germansk Jernalder	T24	K12	
A655	Stolpehul	Tagstolpehul	Romersk Jernalder-Ældre Germansk Jernalder	T24	K12	
A656	Stolpehul	Stolpehul	Romersk Jernalder-Ældre Germansk Jernalder	T27	K16	
A657	Grube	Koge-/ildgrube	Oldtid-Oldtid	T27		
A658	Stolpehul	Stolpehul	Romersk Jernalder-Ældre Germansk Jernalder	T27	K16	
A659	Stolpehul	Stolpehul	Romersk Jernalder-Ældre Germansk Jernalder	T27	K16	
A660	Stolpehul	Stolpehul	Romersk Jernalder-Ældre Germansk Jernalder	T27	K16	
A661	Naturfænomen	Dyregang	Udateret	T22		
A662	Stolpehul	Stolpehul	Romersk Jernalder-Ældre Germansk Jernalder	T27	K16	
A663	Stolpehul	Stolpehul	Romersk Jernalder-Ældre Germansk Jernalder	T27	K16	
A664	Stolpehul	Stolpehul	Romersk Jernalder-Ældre Germansk Jernalder	T27	K16	
A665	Stolpehul	Stolpehul	Romersk Jernalder-Ældre Germansk Jernalder	T27	K16	
A666	Stolpehul	Stolpehul	Romersk Jernalder-Ældre Germansk Jernalder	T27	K16	
A667	Stolpehul	Stolpehul	Romersk Jernalder-Ældre Germansk Jernalder	T27	K16	
A668	Stolpehul	Stolpehul	Romersk Jernalder-Ældre Germansk Jernalder	T27	K16	
A669	Stolpehul	Stolpehul	Romersk Jernalder-Ældre Germansk Jernalder	T27	K16	
A670	Stolpehul	Stolpehul	Romersk Jernalder-Ældre Germansk Jernalder	T27	K16	
A671	Stolpehul	Stolpehul	Romersk Jernalder-Ældre Germansk Jernalder	T27	K16	

A672	Stolpehul	Stolpehul	Romersk Jernalder-Ældre Germansk Jernalder	T26	K16	
A673	Stolpehul	Stolpehul	Romersk Jernalder-Ældre Germansk Jernalder	T27	K16	
A674	Stolpehul	Stolpehul	Romersk Jernalder-Ældre Germansk Jernalder	T27	K16	
A675	Naturfænomen	Dyregang	Udateret	T27		
A676	Stolpehul	Stolpehul	Oldtid	T26		
A677	Stolpehul	Stolpehul	Oldtid	T27		
A678	Stolpehul	Tagstolpehul	Romersk Jernalder-Ældre Germansk Jernalder	T26	K18	
A679	Stolpehul	Tagstolpehul	Romersk Jernalder-Ældre Germansk Jernalder	T26	K18	
A680	Stolpehul	Stolpehul	Oldtid	T26		
A681	Naturfænomen	Nedsivningsfænomen	Udateret	T26		
A682	Naturfænomen	Muldplet	Udateret	T26		
A683	Stolpehul	Tagstolpehul	Romersk Jernalder-Ældre Germansk Jernalder	T25	K15	
A684	Stolpehul	Tagstolpehul	Romersk Jernalder-Ældre Germansk Jernalder	T25	K15	
A685	Stolpehul	Tagstolpehul	Romersk Jernalder-Ældre Germansk Jernalder	T25	K15	
A686	Stolpehul	Tagstolpehul	Romersk Jernalder-Ældre Germansk Jernalder	T25	K15	
A687	Stolpehul	Tagstolpehul	Romersk Jernalder-Ældre Germansk Jernalder	T25	K15	
A688	Naturfænomen	Undergrundsskift	Udateret	T25		
A689	Stolpehul	Stolpehul	Oldtid	T25		
A690	Stolpehul	Vægstolpehul	Romersk Jernalder-Ældre Germansk Jernalder		K13	
A691	Grube	Grube	Oldtid			
A692	Grube	Koge-/ildgrube	Oldtid-Oldtid			
A693	Grube	Koge-/ildgrube	Oldtid-Oldtid	T21		
A694	Udgår	Ikke erkendt i snit	Udateret	T23		

A695	Udgår	Ikke erkendt i snit	Udateret	T23		
A696	Stolpehul	Tagstolpehul	Romersk Jernalder-Ældre Germansk Jernalder	T24	K12	
A697	Stolpehul	Tagstolpehul	Romersk Jernalder-Ældre Germansk Jernalder	T24	K12	
A698	Stolpehul	Tagstolpehul	Romersk Jernalder-Ældre Germansk Jernalder	T24	K12	
A699	Stolpehul	Tagstolpehul	Romersk Jernalder-Ældre Germansk Jernalder	T24	K12	
A700	Grube	Materialetagningsgrube	Oldtid-Oldtid	T23		
A701	Grube	Grube	Oldtid	T26		
A702	Stolpehul	Stolpehul	Oldtid			
A703	Grube	Materialetagningsgrube	Oldtid-Oldtid	T26		
A704	Stolpehul	Stolpehul	Oldtid	T24		
A705	Stolpehul	Stolpehul	Oldtid	T24		
A706	Grube	Koge-/ildgrube	Oldtid-Oldtid	T26		
A707	Stolpehul	Stolpehul	Oldtid	T24		
A708	Stolpehul	Stolpehul	Oldtid	T24		
A709	Grube	Koge-/ildgrube	Oldtid-Oldtid	T24		
A710	Grube	Koge-/ildgrube	Oldtid-Oldtid	T23		
A711	Stolpehul	Stolpehul	Oldtid	T23		
A712	Afgrænsning	Grøft	Nyere tid (1661 -)-Nutid			
A713	Afgrænsning	Grøft	Nyere tid (1661 -)-Nutid			
A714	Stolpehul	Tagstolpehul	Romersk Jernalder-Ældre Germansk Jernalder	T25	K15	
A715	Stolpehul	Stolpehul	Oldtid	T25		
A716	Naturfænomen	Sandlomme	Udateret	T26		
A717	Naturfænomen	Muldplet	Udateret	T26		
A718	Naturfænomen	Gruslomme	Udateret	T26		
A719	Stolpehul	Stolpehul	Oldtid			
A720	Stolpehul	Stolpehul	Oldtid	T26		
A721	Naturfænomen	Muldplet	Udateret	T26		

A722	Stolpehul	Stolpehul	Oldtid	T26		
A723	Naturfænomen	Gruslomme	Udateret	T26		
A724	Naturfænomen	Muldplet	Udateret	T26		
A725	Stolpehul	Stolpehul	Oldtid	T26		
A726	Naturfænomen	Muldplet	Udateret	T26		
A727	Stolpehul	Stolpehul	Oldtid	T26		
A728	Naturfænomen	Undergrund	Udateret	T21		
A729	Stolpehul	Hegnsstolpehul	Romersk Jernalder-Ældre Germansk Jernalder	T21	K14	
A730	Naturfænomen	Undergrund	Udateret	T21		
A731	Stolpehul	Stolpehul	Oldtid	T21		
A732	Naturfænomen	Undergrund	Udateret	T21		
A733	Naturfænomen	Nedsivningsfænomen	Udateret			
A734	Naturfænomen	Undergrund	Udateret	T21		
A735	Stolpehul	Hegnsstolpehul	Romersk Jernalder-Ældre Germansk Jernalder	T21	K14	
A736	Stolpehul	Tagstolpehul	Romersk Jernalder-Ældre Germansk Jernalder	T26	K18	
A737	Naturfænomen	Muldplet	Udateret	T26		
A738	Stolpehul	Tagstolpehul	Romersk Jernalder-Ældre Germansk Jernalder	T26	K18	
A739	Naturfænomen	Sandlomme	Udateret	T26		
A740	Naturfænomen	Undergrund	Udateret	T21		
A741	Stolpehul	Stolpehul	Oldtid	T21		
A742	Naturfænomen	Undergrund	Udateret	T21		
A743	Naturfænomen	Undergrund	Udateret	T21		
A744	Naturfænomen	Undergrund	Udateret	T21		
A745	Naturfænomen	Undergrund	Udateret	T21		
A746	Naturfænomen	Undergrund	Udateret	T21		
A747	Naturfænomen	Sandlomme	Udateret	T26		
A748	Naturfænomen	Muldplet	Udateret	T26		
A749	Naturfænomen	Sandlomme	Udateret	T26		
A750	Stolpehul	Hegnsstolpehul	Romersk Jernalder-Ældre	T21	K14	

			Germansk Jernalder			
A751	Grube	Grube	Oldtid-Oldtid	T21		
A752	Stolpehul	Hegnsstolpehul	Romersk Jernalder-Ældre Germansk Jernalder	T21	K14	
A753	Stolpehul	Hegnsstolpehul	Romersk Jernalder-Ældre Germansk Jernalder	T21	K14	
A754	Grube	Grube	Oldtid			
A755	Stolpehul	Hegnsstolpehul	Romersk Jernalder-Ældre Germansk Jernalder	T21	K14	
A756	Stolpehul	Stolpehul	Oldtid			
A757	Grube	Koge-/ildgrube	Oldtid-Oldtid			
A758	Stolpehul	Stolpehul	Oldtid			
A759	Stolpehul	Stolpehul	Oldtid			
A760	Stolpehul	Stolpehul	Oldtid			
A761	Grube	Materialetagningsgrube	Middelalder-Nutid			
A762	Stolpehul	Tagstolpehul	Førromersk Jernalder-Ældre Germansk Jernalder	T32	K20	
A763	Stolpehul	Stolpehul	Oldtid	T34		
A764	Stolpehul	Tagstolpehul	Førromersk Jernalder-Ældre Germansk Jernalder	T32	K20	
A765	Stolpehul	Stolpehul	Oldtid	T34		
A766	Stolpehul	Tagstolpehul	Førromersk Jernalder-Ældre Germansk Jernalder	T32	K20	
A767	Grube	Koge-/ildgrube	Oldtid-Oldtid	T34		
A768	Stolpehul	Tagstolpehul	Førromersk Jernalder-Ældre Germansk Jernalder	T32	K20	
A769	Stolpehul	Tagstolpehul	Førromersk Jernalder-Ældre Germansk Jernalder	T32	K20	
A770	Stolpehul	Tagstolpehul	Førromersk Jernalder-Ældre Germansk Jernalder	T32	K20	
A771	Stolpehul	Hegnsstolpehul	Romersk Jernalder-Ældre Germansk Jernalder	T34	K26	
A772	Stolpehul	Hegnsstolpehul	Romersk Jernalder-Ældre Germansk Jernalder	T34	K26	
A773	Stolpehul	Hegnsstolpehul	Romersk Jernalder-Ældre	T34	K26	

			Germansk Jernalder			
A774	Stolpehul	Tagstolpehul	Romersk Jernalder-Ældre Germansk Jernalder	T29	K13	
A775	Stolpehul	Tagstolpehul	Romersk Jernalder-Ældre Germansk Jernalder	T29	K13	
A776	Naturfænomen	Dyregang	Udateret			
A777	Naturfænomen	Dyregang	Udateret			
A778	Stolpehul	Tagstolpehul	Romersk Jernalder-Ældre Germansk Jernalder	T31	K19	
A779	Stolpehul	Hegnsstolpehul	Romersk Jernalder-Ældre Germansk Jernalder		K26	
A780	Stolpehul	Hegnsstolpehul	Romersk Jernalder-Ældre Germansk Jernalder	T35	K26	
A781	Grube	Grube	Oldtid	T31		
A782	Stolpehul	Stolpehul	Oldtid	T29		
A783	Stolpehul	Stolpehul	Oldtid	T29		
A784	Stolpehul	Tagstolpehul	Romersk Jernalder-Ældre Germansk Jernalder	T31	K22	
A785	Stolpehul	Tagstolpehul	Romersk Jernalder-Ældre Germansk Jernalder	T31	K22	
A786	Stolpehul	Tagstolpehul	Romersk Jernalder-Ældre Germansk Jernalder	T31	K21	
A787	Stolpehul	Tagstolpehul	Romersk Jernalder-Ældre Germansk Jernalder	T31	K19	
A788	Stolpehul	Tagstolpehul	Romersk Jernalder-Ældre Germansk Jernalder	T31	K21	
A789	Stolpehul	Tagstolpehul	Romersk Jernalder-Ældre Germansk Jernalder	T31	K19	
A790	Stolpehul	Tagstolpehul	Romersk Jernalder-Ældre Germansk Jernalder	T31	K19	
A791	Stolpehul	Skillevægsstolpehul	Romersk Jernalder-Ældre Germansk Jernalder	T31	K19	
A792	Stolpehul	Tagstolpehul	Romersk Jernalder-Ældre Germansk Jernalder	T31	K21	
A793	Stolpehul	Tagstolpehul	Romersk Jernalder-Ældre Germansk Jernalder	T31	K22	
A794	Stolpehul	Stolpehul	Oldtid			

A795	Naturfænomen	Dyregang	Udateret			
A796	Stolpehul	Stolpehul	Oldtid	T34		
A797	Grube	Koge-/ildgrube	Oldtid-Oldtid			
A798	Stolpehul	Stolpehul	Oldtid	T34		
A799	Stolpehul	Stolpehul	Oldtid	T24		
A800	Grube	Koge-/ildgrube	Oldtid-Oldtid			
A801	Stolpehul	Pælehul	Oldtid	T34		
A802	Stolpehul	Stolpehul	Oldtid	T34		
A803	Stolpehul	Stolpehul	Oldtid			
A804	Stolpehul	Pælehul	Oldtid	T36		
A805	Stolpehul	Stolpehul	Oldtid			
A806	Naturfænomen	Dyregang	Udateret			
A807	Naturfænomen	Dyregang	Udateret			
A808	Naturfænomen	Dyregang	Udateret			
A809	Grube	Grube	Oldtid	T25		
A810	Stolpehul	Tagstolpehul	Romersk Jernalder-Ældre Germansk Jernalder	T31	K21	
A811	Grube	Grube	Oldtid	T25		
A812	Stolpehul	Stolpehul	Oldtid	T25		
A813	Stolpehul	Stolpehul	Oldtid	T25		
A814	Stolpehul	Stolpehul	Oldtid	T25		
A815	Stolpehul	Stolpehul	Oldtid	T25		
A816	Stolpehul	Stolpehul	Oldtid	T25		
A817	Grube	Koge-/ildgrube	Oldtid-Oldtid	T36		
A818	Stolpehul	Stolpehul	Oldtid			
A819	Grube	Grube	Oldtid			
A820	Stolpehul	Stolpehul	Oldtid	T25		
A821	Grube	Materialetagningsgrube	Middelalder-Nutid	T37		
A822	Grube	Materialetagningsgrube	Middelalder-Nutid	T37		
A823	Stolpehul	Stolpehul	Oldtid			
A824	Stolpehul	Stolpehul	Oldtid			

A825	Stolpehul	Tagstolpehul	Romersk Jernalder-Ældre Germansk Jernalder	T32	K20	
A826	Stolpehul	Tagstolpehul	Romersk Jernalder-Ældre Germansk Jernalder	T32	K20	
A827	Stolpehul	Hegnsstolpehul	Romersk Jernalder-Ældre Germansk Jernalder	T35	K26	
A828	Stolpehul	Hegnsstolpehul	Romersk Jernalder-Ældre Germansk Jernalder	T35	K26	
A829	Stolpehul	Hegnsstolpehul	Romersk Jernalder-Ældre Germansk Jernalder	T35	K26	
A830	Stolpehul	Tagstolpehul	Jernalder-Jernalder	T35	K24	
A831	Stolpehul	Tagstolpehul	Romersk Jernalder-Ældre Germansk Jernalder	T31	K22	
A832	Naturfænomen	Nedsivningsfænomen	Udateret	T35		
A833	Naturfænomen	Naturfænomen	Udateret	T35		
A834	Naturfænomen	Nedsivningsfænomen	Udateret	T35		
A835	Stolpehul	Stolpehul	Oldtid			
A836	Stolpehul	Tagstolpehul	Romersk Jernalder-Ældre Germansk Jernalder	T31	K19	
A837	Stolpehul	Tagstolpehul	Jernalder-Jernalder	T35	K24	
A838	Stolpehul	Stolpehul	Oldtid			
A839	Stolpehul	Tagstolpehul	Romersk Jernalder-Ældre Germansk Jernalder	T31	K22	
A840	Stolpehul	Tagstolpehul	Romersk Jernalder-Ældre Germansk Jernalder	T31	K19	
A841	Grube	Koge-/ildgrube	Oldtid-Oldtid	T35		
A842	Stolpehul	Stolpehul	Oldtid			
A843	Grube	Koge-/ildgrube	Oldtid-Oldtid	T31		
A844	Stolpehul	Tagstolpehul	Romersk Jernalder-Ældre Germansk Jernalder	T31	K21	
A845	Stolpehul	Tagstolpehul	Romersk Jernalder-Ældre Germansk Jernalder	T31	K21	
A846	Stolpehul	Tagstolpehul	Romersk Jernalder-Ældre Germansk Jernalder	T31	K19	
A847	Stolpehul	Tagstolpehul	Romersk Jernalder-Ældre	T31	K19	

			Germansk Jernalder			
A848	Stolpehul	Tagstolpehul	Jernalder-Jernalder	T35	K24	
A849	Stolpehul	Stolpehul	Oldtid			
A850	Stolpehul	Stolpehul	Oldtid			
A851	Stolpehul	Stolpehul	Oldtid	T36		
A852	Naturfænomen	Naturfænomen	Udateret	T31		
A853	Stolpehul	Stolpehul	Oldtid			
A854	Naturfænomen	Nedsivningsfænomen	Udateret			
A855	Stolpehul	Stolpehul	Oldtid	T25		
A856	Grube	Grube	Oldtid	T25, T34		
A857	Grube	Koge-/ildgrube	Oldtid-Oldtid			
A858	Grube	Koge-/ildgrube	Oldtid-Oldtid			
A859	Grube	Koge-/ildgrube	Oldtid-Oldtid			
A860	Grube	Koge-/ildgrube	Oldtid-Oldtid			
A861	Afgrænsning	Grøft	Nyere tid (1661 -)-Nutid			
A862	Stolpehul	Stolpehul	Oldtid			
A863	Naturfænomen	Dyregang	Udateret			
A864	Grube	Grube	Oldtid			
A865	Grube	Koge-/ildgrube	Oldtid-Oldtid			
A866	Naturfænomen	Dyregang	Udateret	T31		
A867	Naturfænomen	Dyregang	Udateret	T31		
A868	Stolpehul	Tagstolpehul	Romersk Jernalder-Ældre Germansk Jernalder	T31	K21	
A869	Stolpehul	Tagstolpehul	Romersk Jernalder-Ældre Germansk Jernalder	T31	K21	
A870	Naturfænomen	Dyregang	Udateret	T31		
A871	Stolpehul	Stolpehul	Oldtid			
A872	Naturfænomen	Dyregang	Udateret	T31		
A873	Stolpehul	Stolpehul	Oldtid	T39		
A874	Grube	Koge-/ildgrube	Oldtid-Oldtid			
A875	Stolpehul	Stolpehul	Oldtid	T37		

A876	Stolpehul	Stolpehul	Oldtid	T39		
A877	Stolpehul	Stolpehul	Oldtid	T37		
A878	Stolpehul	Tagstolpehul	Jernalder-Jernalder	T35	K25	
A879	Stolpehul	Tagstolpehul	Jernalder-Jernalder	T35	K25	
A880	Stolpehul	Stolpehul	Oldtid	T35		
A881	Naturfænomen	Nedsivningsfænomen	Udateret			
A882	Naturfænomen	Naturfænomen	Udateret			
A883	Naturfænomen	Dyregang	Udateret			
A884	Stolpehul	Stolpehul	Oldtid	T37		
A885	Stolpehul	Stolpehul	Oldtid	T37		
A886	Grube	Koge-/ildgrube	Oldtid-Oldtid			
A887	Stolpehul	Skillevægsstolpehul	Romersk Jernalder-Ældre Germansk Jernalder	T31	K19	
A888	Naturfænomen	Dyregang	Udateret			
A889	Naturfænomen	Dyregang	Udateret			
A890	Udgår	Udgår	Udateret			
A891	Naturfænomen	Rodvælter	Udateret			
A892	Udgår	Udgår	Udateret			
A893	Grube	Grube	Oldtid	T39		
A894	Grube	Grube	Oldtid	T39		
A895	Naturfænomen	Dyregang	Udateret			
A896	Naturfænomen	Rodvælter	Udateret			
A897	Stolpehul	Stolpehul	Oldtid			
A898	Grube	Grube	Oldtid	T39		
A899	Udgår	Ikke erkendt i snit	Udateret			
A900	Stolpehul	Tagstolpehul	Jernalder-Jernalder	T35	K25	
A901	Stolpehul	Tagstolpehul	Jernalder-Jernalder	T35	K25	
A902	Udgår	Ikke erkendt i snit	Udateret			
A903	Udgår	Ikke erkendt i snit	Udateret	T39		
A904	Stolpehul	Tagstolpehul	Jernalder-Jernalder	T35	K25	

A905	Stolpehul	Stolpehul	Oldtid			
A906	Stolpehul	Tagstolpehul	Jernalder-Jernalder	T35	K25	
A907	Udgår	Ikke erkendt i snit	Udateret			
A908	Stolpehul	Stolpehul	Oldtid			
A909	Udgår	Ikke erkendt i snit	Udateret	T39		
A910	Naturfænomen	Dyregang	Udateret			
A911	Naturfænomen	Dyregang	Udateret			
A912	Naturfænomen	Dyregang	Udateret			
A913	Udgår	Ikke erkendt i snit	Udateret			
A914	Naturfænomen	Naturfænomen	Udateret			
A915	Naturfænomen	Naturfænomen	Udateret			
A916	Naturfænomen	Naturfænomen	Udateret			
A917	Naturfænomen	Dyregang	Udateret			
A918	Stolpehul	Stolpehul	Oldtid			
A919	Udgår	Ikke erkendt i snit	Udateret			
A920	Stolpehul	Stolpehul	Oldtid			
A921	Stolpehul	Stolpehul	Oldtid			
A922	Stolpehul	Stolpehul	Oldtid			
A923	Naturfænomen	Rodvælter	Udateret			
A924	Naturfænomen	Rodvælter	Udateret			
A925	Stolpehul	Stolpehul	Oldtid			
A926	Naturfænomen	Rodvælter	Udateret			
A927	Stolpehul	Stolpehul	Oldtid			
A928	Stolpehul	Pælehul	Oldtid	T37		
A929	Stolpehul	Stolpehul	Oldtid			
A930	Stolpehul	Stolpehul	Oldtid	T38		
A931	Fyldskifte	Fyldskifte	Udateret	T38		
A932	Afgrænsning	Grøft	Nyere tid (1661 -)-Nutid			
A933	Afgrænsning	Grøft	Nyere tid (1661 -)-Nutid			

A934	Stolpehul	Stolpehul	Oldtid	T38		
A935	Naturfænomen	Dyregang	Udateret			
A936	Stolpehul	Stolpehul	Oldtid	T38		
A937	Stolpehul	Stolpehul	Oldtid	T38		
A938	Stolpehul	Stolpehul	Oldtid	T38		
A939	Stolpehul	Stolpehul	Oldtid	T38		
A940	Naturfænomen	Dyregang	Udateret	T38		
A941	Naturfænomen	Dyregang	Udateret			
A942	Naturfænomen	Dyregang	Udateret			
A943	Stolpehul	Stolpehul	Oldtid			
A944	Naturfænomen	Dyregang	Udateret			
A945	Udgår	Udgår	Udateret			
A946	Naturfænomen	Dyregang	Udateret			
A947	Fyldskifte	Fyldskifte	Udateret			
A948	Naturfænomen	Rodvælter	Udateret			
A949	Stolpehul	Stolpehul	Oldtid	T38		
A950	Stolpehul	Stolpehul	Oldtid	T39		
A951	Naturfænomen	Dyregang	Udateret			
A952	Naturfænomen	Undergrundsvariation	Udateret			
A953	Naturfænomen	Undergrundsvariation	Udateret			
A954	Stolpehul	Stolpehul	Oldtid	T38		
A955	Stolpehul	Stolpehul	Oldtid	T38		
A956	Naturfænomen	Naturfænomen	Udateret			
A957	Stolpehul	Stolpehul	Oldtid	T38		
A958	Naturfænomen	Naturfænomen	Udateret			
A959	Stolpehul	Stolpehul	Oldtid	T38		
A960	Stolpehul	Stolpehul	Oldtid	T38		
A961	Naturfænomen	Undergrundsvariation	Udateret			
A962	Naturfænomen	Undergrundsvariation	Udateret			

A963	Naturfænomen	Naturfænomen	Udateret			
A964	Naturfænomen	Rodvælter	Udateret	T38		
A965	Vandteknisk anlæg	Dræn	Nyere tid (1661 -)-Nutid			
A966	Naturfænomen	Naturfænomen	Udateret			
A967	Naturfænomen	Naturfænomen	Udateret			
A968	Stolpehul	Stolpehul	Oldtid	T38		
A969	Stolpehul	Stolpehul	Oldtid	T38		
A970	Naturfænomen	Undergrundsvariation	Udateret			
A971	Naturfænomen	Undergrundsvariation	Udateret			
A972	Grube	Koge-/ildgrube	Oldtid-Oldtid	T38		
A973	Grube	Koge-/ildgrube	Oldtid-Oldtid	T38		
A974	Grube	Grube	Nyere tid (1661 -)-Nutid	T38		
A975	Grube	Koge-/ildgrube	Oldtid-Oldtid	T38		
A976	Stolpehul	Tagstolpehul	Romersk Jernalder-Ældre Germansk Jernalder	T36	K23	
A977	Stolpehul	Tagstolpehul	Romersk Jernalder-Ældre Germansk Jernalder	T36	K23	
A978	Stolpehul	Tagstolpehul	Romersk Jernalder-Ældre Germansk Jernalder	T36	K23	
A979	Stolpehul	Tagstolpehul	Romersk Jernalder-Ældre Germansk Jernalder	T36	K23	
A980	Stolpehul	Stolpehul	Oldtid	T37		
A981	Stolpehul	Stolpehul	Oldtid	T37		
A982	Grube	Koge-/ildgrube	Oldtid-Oldtid	T38		
A983	Stolpehul	Stolpehul	Oldtid	T38		
A984	Stolpehul	Tagstolpehul	Jernalder-Jernalder	T35	K24	
A985	Naturfænomen	Undergrundsvariation	Udateret	T39		
A986	Grube	Koge-/ildgrube	Oldtid-Oldtid			
A987	Stolpehul	Tagstolpehul	Romersk Jernalder-Ældre Germansk Jernalder		K22	
A8007	Stolpehul	Gavlstolpehul	Romersk Jernalder-Ældre Germansk Jernalder		K5	

A8235	Stolpehul	Stolpehul	Oldtid-Oldtid			
A8274	Stolpehul	Vægstolpehul	Romersk Jernalder-Ældre Germansk Jernalder		K1	
A8275	Stolpehul	Vægstolpehul	Romersk Jernalder-Ældre Germansk Jernalder		K1	
A8276	Stolpehul	Vægstolpehul	Romersk Jernalder-Ældre Germansk Jernalder		K1	
A8277	Stolpehul	Vægstolpehul	Romersk Jernalder-Ældre Germansk Jernalder		K1	
A8279	Stolpehul	Vægstolpehul	Romersk Jernalder-Ældre Germansk Jernalder		K1	
A8280	Stolpehul	Vægstolpehul	Romersk Jernalder-Ældre Germansk Jernalder		K1	
A8281	Stolpehul	Vægstolpehul	Romersk Jernalder-Ældre Germansk Jernalder		K1	
A8293	Stolpehul	Stolpehul	Oldtid-Oldtid			
A8294	Stolpehul	Stolpehul	Oldtid-Oldtid			
A8296	Stolpehul	Stolpehul	Oldtid-Oldtid			
A8298	Stolpehul	Vægstolpehul	Romersk Jernalder-Ældre Germansk Jernalder		K5	
A8299	Stolpehul	Vægstolpehul	Romersk Jernalder-Ældre Germansk Jernalder		K5	
A8300	Stolpehul	Vægstolpehul	Romersk Jernalder-Ældre Germansk Jernalder		K5	
A8301	Stolpehul	Vægstolpehul	Romersk Jernalder-Ældre Germansk Jernalder		K5	
A8302	Stolpehul	Vægstolpehul	Romersk Jernalder-Ældre Germansk Jernalder		K5	
A8304	Stolpehul	Vægstolpehul	Romersk Jernalder-Ældre Germansk Jernalder		K5	
K1	Bygning	3-skibet hus	Romersk Jernalder-Ældre Germansk Jernalder			A30, A31, A37, A38, A39, A40, A41, A42, A43, A44, A45, A46, A47, A49, A57, A58, A60, A64, A68, A71, A72, A88, A90, A91, A92, A93, A94,

						A95, A96, A97, A98, A100, A101, A103, A104, A105, A137, A138, A139, A140, A146, A147, A179, A180, A181, A182, A183, A184, A185, A186, A187, A188, A189, A190, A191, A192, A193, A195, A196, A197, A198, A199, A200, A220, A221, A223, A224, A225, A226, A230, A232, A318, A319, A320, A322, A325, A326, A327, A328, A329, A330, A331, A332, A333, A422, A423, A424, A8274, A8275, A8276, A8277, A8279, A8280, A8281
K2	Bygning	Staklade	Romersk Jernalder-Ældre Germansk Jernalder			A213, A214, A215, A216
K3	Bygning	Staklade	Romersk Jernalder-Ældre Germansk Jernalder	T2		A395, A406, A407
K4	Bygning	Staklade	Romersk Jernalder-Ældre Germansk Jernalder			A392, A393, A394, A408
K5	Bygning	3-skibet hus	Romersk Jernalder-Ældre Germansk Jernalder	T8		A429, A430, A431, A432, A433, A435, A436, A437, A438, A439, A440, A441, A442, A443, A444, A445, A446, A447, A448, A449, A450, A452, A453, A454, A455, A456, A457, A460, A463, A464, A465, A466, A467, A468, A469, A470, A471, A473, A475, A476, A477, A478, A479, A480, A481,

						A484, A485, A486, A487, A488, A490, A492, A493, A494, A495, A496, A503, A504, A505, A508, A509, A510, A511, A512, A513, A514, A515, A8007, A8298, A8299, A8300, A8301, A8302, A8304
K6	Bygning	Staklade	Romersk Jernalder-Ældre Germansk Jernalder	T9		A378, A382, A383, A397
K7	Bygning	3-skibet hus	Romersk Jernalder-Ældre Germansk Jernalder	T9		A376, A377, A380, A381, A384, A385, A387, A389
K8	Bygning	3-skibet hus	Romersk Jernalder-Ældre Germansk Jernalder	T7		A118, A121, A125, A127, A130, A131, A132, A244, A246, A247, A248, A249, A267, A271, A272, A273, A274, A276, A277, A279, A310, A311, A312, A313, A314, A529, A530, A531
K9	Bygning	Staklade	Romersk Jernalder-Ældre Germansk Jernalder	T18		A565, A566, A575, A576
K10	Bygning	3-skibet hus	Romersk Jernalder-Ældre Germansk Jernalder	T19		A559, A560, A561, A562, A584, A588, A589, A590, A599, A600
K11	Bygning	3-skibet hus	Romersk Jernalder-Ældre Germansk Jernalder	T20		A557, A558, A568, A569, A579, A582, A583, A585, A586, A587
K12	Bygning	3-skibet hus	Romersk Jernalder-Ældre Germansk Jernalder			A654, A655, A696, A697, A698, A699
K13	Bygning	3-skibet hus	Romersk Jernalder-Ældre Germansk Jernalder	T22, T29, T30		A611, A612, A613, A614, A615, A616, A618, A619, A621, A622, A623, A690, A774, A775

K14	Afgrænsning	Hegn	Romersk Jernalder-Ældre Germansk Jernalder			A729, A735, A750, A752, A753, A755
K15	Bygning	3-skibet hus	Romersk Jernalder-Ældre Germansk Jernalder			A683, A684, A685, A686, A687, A714
K16	Bygning	Staklade	Romersk Jernalder-Ældre Germansk Jernalder	T27, T28		A656, A658, A659, A660, A662, A663, A664, A665, A666, A667, A668, A669, A670, A671, A672, A673, A674
K17	Afgrænsning	Hegn	Romersk Jernalder-Ældre Germansk Jernalder	T27, T28		A111, A112, A113, A151, A156, A258
K18	Bygning	3-skibet hus	Romersk Jernalder-Ældre Germansk Jernalder			A678, A679, A736, A738
K19	Bygning	3-skibet hus	Romersk Jernalder-Ældre Germansk Jernalder	T31		A778, A787, A789, A790, A791, A836, A840, A846, A847, A887
K20	Bygning	3-skibet hus	Førromersk Jernalder-Ældre Germansk Jernalder	T33		A762, A764, A766, A768, A769, A770, A825, A826
K21	Bygning	3-skibet hus	Romersk Jernalder-Ældre Germansk Jernalder	T31		A786, A788, A792, A810, A844, A845, A868, A869
K22	Bygning	3-skibet hus	Romersk Jernalder-Ældre Germansk Jernalder	T31		A784, A785, A793, A831, A839, A987
K23	Bygning	3-skibet hus	Romersk Jernalder-Ældre Germansk Jernalder	T36		A976, A977, A978, A979
K24	Bygning	3-skibet hus	Jernalder	T35		A830, A837, A848, A984
K25	Bygning	3-skibet hus	Jernalder	T35		A878, A879, A900, A901, A904, A906
K26	Afgrænsning	Hegn	Romersk Jernalder-Ældre Germansk Jernalder			A771, A772, A773, A779, A780, A827, A828, A829
K27	Bygning	Staklade	Romersk Jernalder-Ældre Germansk Jernalder			

Anlægsbeskrivelse

A1

Landtransport, Hjulspor, Nyere tid (1661 -)-Nutid

Formentlig et vejlag, oprindeligt sammenhængende med A287.

Tegninger:
Foto:
Består af:
Indgår i:
Fund:
Lag:

A5

Stolpehul, Stolpehul, Oldtid

Diameter i cm: 34
Dybde i cm: 40
Snit set fra vest
Lagbeskrivelse:
1) Heterogen mørkt brungråt leret sand m. rødbrune nister.
2) Undergrund af rødbrunt gruset og leret sand.

Tegninger: T6
Foto:
Består af:
Indgår i:
Fund:
Lag:

A6

Stolpehul, Stolpehul, Oldtid

Diameter i cm: 25
Dybde i cm: 16
Snit set fra vest.
Lagbeskrivelse:
1) Heterogen brungrå let leret sand m. rødbrune nister
2) Undergrund af rødbrunt gruset og leret sand

Tegninger: T6
Foto:
Består af:
Indgår i:

Fund:
Lag:

A7

Grube, Koge-/ildgrube, Oldtid-Oldtid
Fladebeskrivelse af fyld:
Mørkt brungråt til sort sand med trækul og skørbrændte sten.

Tegninger:
Foto:
Består af:
Indgår i:
Fund:
Lag:

A8

Grube, Koge-/ildgrube, Oldtid-Oldtid
Fladebeskrivelse af fyld:
Mørkt brungråt til sort sand med trækul og skørbrændte sten.

Tegninger:
Foto:
Består af:
Indgår i:
Fund:
Lag:

A12

Grube, Koge-/ildgrube, Oldtid-Oldtid
Fladebeskrivelse af fyld:
Mørkt brungråt til sort sand med trækul og skørbrændte sten opblandet med undergrund.

Tegninger:
Foto:
Består af:
Indgår i:
Fund:
Lag:

A15

Grube, Koge-/ildgrube, Oldtid-Oldtid
Fladebeskrivelse af fyld:
Mørkt brungråt til sort sand med trækul og skørbrændte sten.

Tegninger:
Foto:
Består af:
Indgår i:
Fund:
Lag:

A16

Grube, Grube, Oldtid
Fladebeskrivelse af fyld:
Lyst brungråt humøst sand.

Tegninger:
Foto:
Består af:
Indgår i:
Fund:
Lag:

A17

Grube, Grube, Oldtid
Fladebeskrivelse af fyld:
Gråbrunt, humøst sand.

Tegninger:
Foto:
Består af:
Indgår i:
Fund:
Lag:

A18

Stolpehul, Stolpehul, Oldtid
Diameter i cm: 16
Dybde i cm: 14
Snit set fra syd.
Lagbeskrivelse:
1) Heterogen mørk brungrå leret sand m. rødbrune nister.
2) Undergrund af rødbrunt sandet ler.

Tegninger: T6
Foto:
Består af:
Indgår i:

Fund:
Lag:

A22

Grube, Grube, Oldtid
Fladebeskrivelse af fyld:
Mørkt gråbrunt, humøst sand.

Tegninger:
Foto:
Består af:
Indgår i:
Fund:
Lag:

A23

Grube, Grube, Oldtid
Fladebeskrivelse af fyld:
Mørkt gråbrunt, humøst sand.

Tegninger:
Foto:
Består af:
Indgår i:
Fund:
Lag:

A24

Naturfænomen, Nedsivningsfænomen, Udateret
Fladebeskrivelse af fyld:
Lyst brungråt, humøst sand.

Tegninger:
Foto:
Består af:
Indgår i:
Fund:
Lag:

A25

Naturfænomen, Dyregang, Udateret
Diameter i cm: 22
Dybde i cm: 6

Snit set fra syd.
Lagbeskrivelse:
1) Heterogen brungrå let sandet ler m. trækulsnister og nister af rødbrændt ler.
2) Undergrund af rødbrun let sandet ler.

Tegninger: T6
Foto:
Består af:
Indgår i:
Fund:
Lag:

A26

Stolpehul, Stolpehul, Oldtid
Fladebeskrivelse af fyld:
Lyst brungråt, humøst sand.

Tegninger:
Foto:
Består af:
Indgår i:
Fund:
Lag:

A29

Naturfænomen, Rodvælter, Udateret
Fladebeskrivelse af fyld:
Mørkt brungråt til sort sand med trækul og skørbrændte sten.

Tegninger:
Foto:
Består af:
Indgår i:
Fund: X2: Flække, Oldtid
Lag:

A30

Stolpehul, Vægstolpehul, Romersk Jernalder-Ældre Germansk Jernalder
Diameter i cm: 34
Dybde i cm: 16
Snit set fra øst.
Lagbeskrivelse:
1) Heterogen gråbrun leret sand m. rødbrune nister.
2) Undergrund af rødbrunt sand m. mørke rødbrune pletter.

Tegninger: T4
Foto:
Består af:
Indgår i: K1
Fund:
Lag:

A31

Stolpehul, Skillevægsstolpehul, Romersk Jernalder-Ældre Germansk Jernalder
Diameter i cm: 25
Dybde i cm: 7
Snit set fra øst.
Lagbeskrivelse:
1) Heterogen gråbrun leret sand m. rødbrune nister.
2) Undergrund af rødbrunt sand m. mørke rødbrune pletter.

Tegninger: T4
Foto:
Består af:
Indgår i: K1
Fund:
Lag:

A32

Stolpehul, Stolpehul, Oldtid
Fyld i fladebeskrivelse:
Lyst brungråt, humøst sand.

Tegninger:
Foto:
Består af:
Indgår i:
Fund:
Lag:

A33

Naturfænomen, Nedsivningsfænomen, Udateret
Fyld i fladebeskrivelse:
Gråbrunt, humøst sand.

Tegninger:
Foto:
Består af:
Indgår i:

Fund:
Lag:

A34

Stolpehul, Stolpehul, Oldtid
Diameter i cm: 20
Dybde i cm: 7
Snit set fra vest.
Lagbeskrivelse:
1) Brungråt sand med enkelte trækulsnister
2) Undergrund af gulbrunt sand

Tegninger: T12
Foto:
Består af:
Indgår i:
Fund:
Lag:

A35

Naturfænomen, Nedsivningsfænomen, Udateret
Fyld i fladebeskrivelse:
Gråbrunt, humøst sand.

Tegninger:
Foto:
Består af:
Indgår i:
Fund:
Lag:

A36

Naturfænomen, Nedsivningsfænomen, Udateret
Fyld i fladebeskrivelse:
Lyst brungråt, humøst ler.

Tegninger:
Foto:
Består af:
Indgår i:
Fund:
Lag:

A37

Stolpehul, Tagstolpehul, Romersk Jernalder-Ældre Germansk Jernalder

Diameter i cm: 60
Dybde i cm: 36
Snit set fra øst.
Lagbeskrivelse:
1) Mørkt gråt sand, heterogent med lysere pletter og jernudfældning. Indeholder enkelte trækulsnister
2) Gråt sandet ler
3) Undergrund af heterogent hvidgråt/grågult sand med jernudfældning

Tegninger: T1
Foto:
Består af:
Indgår i: K1
Fund: P4: til flotering , Udateret
Lag:

A38

Stolpehul, Vægstolpehul, Romersk Jernalder-Ældre Germansk Jernalder

Diameter i cm: 17
Dybde i cm: 4
Snit set fra vest.
Lagbeskrivelse:
1) Homogen let leret brungrå sand.
2) Undergrund af gråbrunt sand med jernudfældninger.

Tegninger: T4
Foto:
Består af:
Indgår i: K1
Fund:
Lag:

A39

Stolpehul, Vægstolpehul, Romersk Jernalder-Ældre Germansk Jernalder

Diameter i cm: 33
Dybde i cm: 8
Snit set fra øst.
Lagbeskrivelse:
1) Heterogen lys brungrå let leret let humøst sand m. klyse gråbrune og mørje brungrå nister.
2) Undergrund af lyst grå sand med rødbrune pletter (jernudfældning).

Tegninger: T4
Foto:
Består af:

Indgår i: K1
Fund:
Lag:

A40

Stolpehul, Vægstolpehul, Romersk Jernalder-Ældre Germansk Jernalder
Diameter i cm: 45
Dybde i cm: 14
Snit set fra vest.
Lagbeskrivelse:
1) Heterogen gråbrun let leret sand m. brungrå nister og mørke brungrå plamager.
2) Undergrund af lyst brungrå sand m. rødbrune pletter (jernudfældning).

Tegninger: T4
Foto:
Består af:
Indgår i: K1
Fund:
Lag:

A41

Stolpehul, Vægstolpehul, Romersk Jernalder-Ældre Germansk Jernalder
Diameter i cm: 17
Dybde i cm: 8
Snit set fra øst.
Lagbeskrivelse:
1) Homogen brungrå let leret sand.
2) Heterogen mørk brungrå humøst sand.
3) Heterogen gråbrunt let leret sabd m. mørk brungrå nister.
4) Undergrund af lyst gråbrunt sand.

Tegninger: T4
Foto:
Består af:
Indgår i: K1
Fund:
Lag:

A42

Stolpehul, Vægstolpehul, Romersk Jernalder-Ældre Germansk Jernalder
Diameter i cm: 44
Dybde i cm: 16
Snit set fra øst.

Lagbeskrivelse:
1) Homogen brungrå let leret sand.
2) Heterogen mørk brungrå humøst sand.
3) Heterogen gråbrunt let leret sabd m. mørk brungrå nister.
4) Undergrund af lyst gråbrunt sand.

Tegninger: T4
Foto:
Består af:
Indgår i: K1
Fund:
Lag:

A43

Stolpehul, Vægstolpehul, Romersk Jernalder-Ældre Germansk Jernalder
Diameter i cm: 30
Dybde i cm: 19
Snit set fra vest.
Lagbeskrivelse:
1) Heterogen mørk brungrå, let leret og humøst sand m. lyse gråbrune nister.
2) Undergrund af rødbrunt sand.

Tegninger: T4
Foto:
Består af:
Indgår i: K1
Fund:
Lag:

A44

Stolpehul, Tagstolpehul, Romersk Jernalder-Ældre Germansk Jernalder
Diameter i cm: 40
Dybde i cm: 18
Snit set fra øst.
Lagbeskrivelse:
1) Gråt sand.
2) Lyst gråt sand med pletter af 3).
3) Undergrund af hvidgråt/grågult sand med jernudfældning.

Tegninger: T1
Foto:
Består af:
Indgår i: K1
Fund: P6: til flotering , Udateret
Lag:

A45

Stolpehul, Vægstolpehul, Romersk Jernalder-Ældre Germansk Jernalder

Diameter i cm: 19
Dybde i cm: 9
Snit set fra øst.
Lagbeskrivelse:
1) Homogen brungrå sand.
3) Undergrund af rødbrun sand med mørke rødbrune lag (jernudfældning).

Tegninger: T4
Foto:
Består af:
Indgår i: K1
Fund:
Lag:

A46

Stolpehul, Vægstolpehul, Romersk Jernalder-Ældre Germansk Jernalder

Diameter i cm: 28
Dybde i cm: 16
Snit set fra øst.
Lagbeskrivelse:
1) Homogen brungrå sand.
2) Heterogen mørk brungrå, gråbrun let leret og humøst sand.
3) Undergrund af rødbrun sand med mørke rødbrune lag (jernudfældning).

Tegninger: T4
Foto:
Består af:
Indgår i: K1
Fund:
Lag:

A47

Stolpehul, Vægstolpehul, Romersk Jernalder-Ældre Germansk Jernalder

Diameter i cm: 22
Dybde i cm: 15
Snit set fra vest.
Lagbeskrivelse:
1) Heterogen blanding af brungråt sand og mørkt brungråt let humøst materiale.
2) Undergrund af gråbrunt sand.

Tegninger: T4
Foto:

Består af:
Indgår i: K1
Fund:
Lag:

A48

Stolpehul, Stolpehul, Oldtid
Fyld i fladebeskrivelse:
Lyst brungråt, humøst sand.

Tegninger:
Foto:
Består af:
Indgår i:
Fund:
Lag:

A49

Stolpehul, Vægstolpehul, Romersk Jernalder-Ældre Germansk Jernalder
Diameter i cm: 28
Dybde i cm: 22
Snit set fra øst.
Lagbeskrivelse:
1) Heterogen brungrå let leret let humørst sand m. mørke brungrå nister (stolpespor).
2) Homogen lys brungrå sand.
3) Undergrund af rødbrun sand.

Tegninger: T4
Foto:
Består af:
Indgår i: K1
Fund:
Lag:

A50

Stolpehul, Stolpehul, Oldtid
Diameter i cm: 10
Dybde i cm: 4
Snit set fra: -
Rundet bund.
Ikke tegnet.
Fyld i fladebeskrivelse:
Gråbrunt, humøst sand.

Tegninger: T1
Foto:
Består af:
Indgår i:
Fund:
Lag:

A54

Stolpehul, Stolpehul?, Oldtid
Diameter i cm: 22
Dybde i cm: 4
Snit set fra -
Ujævn bund.
Ikke tegnet.
Fyld i fladebeskrivelse:
Lyst brungråt, humøst sand.

Tegninger: T1
Foto:
Består af:
Indgår i:
Fund:
Lag:

A57

Stolpehul, Vægstolpehul, Romersk Jernalder-Ældre Germansk Jernalder
Diameter i cm: 28
Dybde i cm: 14
Snit set fra øst.
Lagbeskrivelse:
1) Heterogent, lyst gråbrunt sand iblandet lidt brungråt materiale.
2) Undergrund af lyst gråbrunt sand.

Tegninger: T4
Foto:
Består af:
Indgår i: K1
Fund:
Lag:

A58

Stolpehul, Vægstolpehul, Romersk Jernalder-Ældre Germansk Jernalder
Diameter i cm: 26

Dybde i cm: 11
Snit set fra vest.
Lagbeskrivelse:
1) Heterogen blanding af lys brungrå og gråbrunt let leret sand.
2: Undergrund af lyst gråbrunt sand.

Tegninger: T4
Foto:
Består af:
Indgår i: K1
Fund:
Lag:

A59

Stolpehul, Stolpehul, Oldtid
Diameter i cm: 14
Dybde i cm: 4
Snit set fra -
Ikke tegnet.
Bund: rundet
Fyld i fladebeskrivelse:
Mørkt gråbrunt, humøst sand.
Muligt stolpehul

Tegninger: T1
Foto:
Består af:
Indgår i:
Fund:
Lag:

A60

Stolpehul, Vægstolpehul, Romersk Jernalder-Ældre Germansk Jernalder
Diameter i cm: 43
Dybde i cm: 10
Snit set fra vest.
Lagbeskrivelse:
1) Heterogen brungrå let leret sand m. lyse brungrå nister.
2) Undergrund af rødbrunt sand.

Tegninger: T4
Foto:
Består af:
Indgår i: K1
Fund:
Lag:

A61

Grube, Grube, Oldtid

Diameter i cm: 70
Dybde i cm: 16
Snit set fra øst.
Lagbeskrivelse:
1) Meget heterogent gråhvidt til mørkt gråt sand
2) Undergrund af hvidgråt/gågult sand
Tolkning: Grube, måske stenspor

Tegninger: T1
Foto:
Består af:
Indgår i:
Fund:
Lag:

A62

Naturfænomen, Nedsivningsfænomen, Udateret

Fyld i fladebeskrivelse:
Lyst brungråt, humøst sand.

Tegninger:
Foto:
Består af:
Indgår i:
Fund:
Lag:

A63

Naturfænomen, Naturfænomen, Udateret

Fyld i fladebeskrivelse:
Lyst brungråt, humøst sand.

Tegninger:
Foto:
Består af:
Indgår i:
Fund:
Lag:

A64

Stolpehul, Gavlstolpehul, Romersk Jernalder-Ældre Germansk Jernalder

Diameter i cm: 24
Dybde i cm: 22
Snit set fra øst.
Lagbeskrivelse:
1) Heterogen mørk brungrå let leret let humøst sand med rødbrune og lyse gråbrune nister.
2) Undergrund af lyst gråt sand.

Tegninger: T3
Foto:
Består af:
Indgår i: K1
Fund:
Lag:

A66

Stolpehul, Stolpehul, Oldtid
Fyld i fladebeskrivelse:
Lyst brungråt, humøst sand.

Tegninger:
Foto:
Består af:
Indgår i:
Fund:
Lag:

A68

Stolpehul, Vægstolpehul, Romersk Jernalder-Ældre Germansk Jernalder
Kunne kun erkendes i fladen.

Tegninger: T4
Foto:
Består af:
Indgår i: K1
Fund:
Lag:

A71

Stolpehul, Gavlstolpehul, Romersk Jernalder-Ældre Germansk Jernalder
Diameter i cm: 27
Dybde i cm: 7
Lagbeskrivelse:
1) Heterogen gråbrun let leret let humøst sand med lyse brungrå nister trækul.
2) Heterogen brungrå let leret let humøst sand blandet med gråbrunt sand og trækul (A179).

3) Undergrund af lyst gråt sand

Tegninger: T3
Foto:
Består af:
Indgår i: K1
Fund:
Lag:

A72

Stolpehul, Vægstolpehul, Romersk Jernalder-Ældre Germansk Jernalder
Diameter i cm: 29
Dybde i cm: 10
Snit set fra syd.
Lagbeskrivelse:
1) Heterogen brungrå let leret sand m. rødbrune nister.
2) Undergrund af rødbrunt sand.

Tegninger: T5
Foto:
Består af:
Indgår i: K1
Fund:
Lag:

A73

Stolpehul, Stolpehul, Oldtid
Diameter i cm: 24
Dybde i cm: 9
Lagbeskrivelse:
1) Brungråt sand spættet med gulbrunt.
2) Undergrund af gulbrunt sand.

Tegninger: T12
Foto:
Består af:
Indgår i:
Fund:
Lag:

A74

Grube, Grube, Oldtid
Diameter i cm: 67

Dybde i cm: 12
Snit set fra -
Fyldbeskrivelse:
1) Mørkt brungråt, humøst sand med pletter af undergrund.
2) Undergrund af lyst gråt sand.
Bemærkning: delvist snittet.

Tegninger:
Foto:
Består af:
Indgår i:
Fund:
Lag:

A78

Grube, Grube, Oldtid
Fyldbeskrivelse i fladen: Gråbrunt, humøst sand med enkelte trækulsnister.

Tegninger:
Foto:
Består af:
Indgår i:
Fund:
Lag:

A79

Grube, Grube, Oldtid
Diameter i cm: -
Dybde i cm: -
Snit set fra -
Fyldbeskrivelse:
1) Mørkt gråbrunt, humøst sand med mange trækulsnister.
2) -

Tegninger:
Foto:
Består af:
Indgår i:
Fund:
Lag:

A80

Stolpehul, Stolpehul, Oldtid

Fyldbeskrivelse i fladen: Brungråt, leret humøst sand.

Tegninger:
Foto:
Består af:
Indgår i:
Fund:
Lag:

A81

Grube, Grube, Oldtid

Fyldbeskrivelse i fladen: Mørkt gråbrunt sand.

Tegninger:
Foto:
Består af:
Indgår i:
Fund:
Lag:

A82

Afgrænsning, Grøft, Nyere tid (1661 -)-Nutid

Enkelte dyreknoglefragmenter i fladen, ikke hjemtaget.

Tegninger:
Foto:
Består af:
Indgår i:
Fund:
Lag:

A83

Stolpehul, Stolpehul, Oldtid

Diameter i cm: 25
Dybde i cm: 16
Lagbeskrivelse:
1) Heterogen blanding af brungråt let sandet ler og UG m. trækulsnister.
2) Undergrund af rødbrun let sandet ler.

Tegninger: T6
Foto:
Består af:
Indgår i:

Fund:
Lag:

A85

Grube, Grube, Oldtid
Fyldbeskrivelse i fladen: Mørkt gråbrunt, humøst sand med trækul.

Tegninger:
Foto:
Består af:
Indgår i:
Fund:
Lag:

A86

Naturfænomen, Dyregang, Udateret
Fyldbeskrivelse i fladen: Mørkt gråbrunt sand.

Tegninger:
Foto:
Består af:
Indgår i:
Fund:
Lag:

A88

Stolpehul, Tagstolpehul, Romersk Jernalder-Ældre Germansk Jernalder
Diameter i cm: 50
Dybde i cm: 46
Lagbeskrivelse:
1) Heterogent gråt/lyst gråt sand. Den nederste del er mørkere og mere kompakt.
2) Lyst gråt sand, lettere diffust afgrænset.
3) Undergrund af hvidgråt/grågult sand med lidt jernudfældning.

Tegninger: T1
Foto:
Består af:
Indgår i: K1
Fund: P8: til flotering , Udateret
Lag:

A89

Naturfænomen, Dyregang, Udateret

Diameter i cm:
Dybde i cm:
Side:
Bund:
Beskrivelse:
1)
2)
3)
Tolkning: Dyregang/ del af A88

Tegninger: T1
Foto:
Består af:
Indgår i:
Fund:
Lag:

A90

Stolpehul, Skillevægsstolpehul, Romersk Jernalder-Ældre Germansk Jernalder

Diameter i cm: 32
Dybde i cm: 10
Lagbeskrivelse:
1) Gråt sand med pletter af 3).
3) Undergrund af hvidgråt sand.

Tegninger: T1
Foto:
Består af:
Indgår i: K1
Fund:
Lag:

A91

Stolpehul, Skillevægsstolpehul, Romersk Jernalder-Ældre Germansk Jernalder

Diameter i cm: -
Dybde i cm: 4
Lagbeskrivelse:
1) Gråt sand med pletter af 3) (A90).
2) Som 1), men en smule lysere.
3) Undergrund af hvidgråt sand.

Tegninger: T1
Foto:
Består af:
Indgår i: K1
Fund:
Lag:

A92

Stolpehul, Skillevægsstolpehul, Romersk Jernalder-Ældre Germansk Jernalder
Fladebeskrivelse af fyld:
Lyst brungråt sand.

Tegninger:
Foto:
Består af:
Indgår i: K1
Fund:
Lag:

A93

Stolpehul, Skillevægsstolpehul, Romersk Jernalder-Ældre Germansk Jernalder
Diameter i cm: 30
Dybde i cm: 6
Lagbeskrivelse:
1) Mørkt gråt sand
2) UG: Hvidgråt sand

Tegninger: T1
Foto:
Består af:
Indgår i: K1
Fund:
Lag:

A94

Stolpehul, Tagstolpehul, Romersk Jernalder-Ældre Germansk Jernalder
Diameter i cm: 42
Dybde i cm: 42
Lagbeskrivelse:
1) Gråt sand med heterogene pletter af lyst gråt sand. I midten, mod bunden, er det lidt mørkere og mere kompakt. Den særegne form kunne følges også på "bagsiden" af profilen. Det kan måske skyldes at der har stået vand i hullet og at det nederste af de sandede sider er kollapset? - Ingen spor af nedgravning over "vingerne"

2) UG: Hvidgråt/grågult sand med jernudfældning

Tegninger: T1
Foto:
Består af:
Indgår i: K1
Fund: P7: til flotering , Udateret
Lag:

A95

Stolpehul, Vægstolpehul, Romersk Jernalder-Ældre Germansk Jernalder
Diameter i cm: 24
Dybde i cm: 6
Lagbeskrivelse:
1) Gråt sand
2) UG: Hvidgråt sand

Tegninger: T1
Foto:
Består af:
Indgår i: K1
Fund:
Lag:

A96

Stolpehul, Vægstolpehul, Romersk Jernalder-Ældre Germansk Jernalder
Diameter i cm: 24
Dybde i cm: 8
Lagbeskrivelse:
1) A97
2) Gråt sand
3) UG: Hvidgråt sand

Tegninger: T1
Foto:
Består af:
Indgår i: K1
Fund:
Lag:

A97

Stolpehul, Vægstolpehul, Romersk Jernalder-Ældre Germansk Jernalder

Diameter i cm: 30
Dybde i cm: 8
Lagbeskrivelse:
1) Gråt sand.
2) A96.
3) UG: Hvidgråt sand.

Tegninger: T1
Foto:
Består af:
Indgår i: K1
Fund:
Lag:

A98

Stolpehul, Vægstolpehul, Romersk Jernalder-Ældre Germansk Jernalder
Diameter i cm: -
Dybde i cm: 8
Lagbeskrivelse:
1) Gråt sand
2) UG: Hvidgråt sand.

Tegninger: T1
Foto:
Består af:
Indgår i: K1
Fund:
Lag:

A99

Naturfænomen, Naturfænomen, Udateret
Natur eller måske bund af hul.

Tegninger: T1
Foto:
Består af:
Indgår i:
Fund:
Lag:

A100

Stolpehul, Vægstolpehul, Romersk Jernalder-Ældre Germansk Jernalder
Diameter i cm: 26

Dybde i cm: 6
Lagbeskrivelse:
1) Gråt sand
2) A101
3) UG: Hvidgråt sand

Tegninger: T1
Foto:
Består af:
Indgår i: K1
Fund:
Lag:

A101

Stolpehul, Vægstolpehul, Romersk Jernalder-Ældre Germansk Jernalder
Diameter i cm: 20
Dybde i cm: 6
Lagbeskrivelse:
1) Brungråt sand
2) A100
3) UG: Hvidgråt sand

Tegninger: T1
Foto:
Består af:
Indgår i: K1
Fund:
Lag:

A103

Stolpehul, Vægstolpehul, Romersk Jernalder-Ældre Germansk Jernalder
Diameter i cm: 26
Dybde i cm: 12
Lagbeskrivelse:
1) Brungråt sand. Diffus mod bunden
2) UG: Hvidgråt sand

Tegninger: T1
Foto:
Består af:
Indgår i: K1
Fund:
Lag:

A104

Stolpehul, Vægstolpehul, Romersk Jernalder-Ældre Germansk Jernalder

Diameter i cm: -
Dybde i cm: 6
Lagbeskrivelse:
1) Gråt sand
2) UG: Hvidgråt sand

Tegninger: T1
Foto:
Består af:
Indgår i: K1
Fund:
Lag:

A105

Stolpehul, Vægstolpehul, Romersk Jernalder-Ældre Germansk Jernalder

Diameter i cm: 28
Dybde i cm: 6
Lagbeskrivelse:
1) Gråt sand
2) UG: Hvidgråt sand

Tegninger: T1
Foto:
Består af:
Indgår i: K1
Fund:
Lag:

A106

Stolpehul, Stolpehul, Oldtid-Oldtid

Ø: 17 cm.
D: 10 cm.
Snittet SV-NØ.
Lagbeskrivelse:
1) Heterogen mørkt brungråt let leret humøst sand
2) Heterogen lyst gråbrunt sand m. lidt mørkt brungråt materiale.
3) Undergrund af bråbrunt sand m. rødbrune pletter (jernudfældning).

Tegninger: T6
Foto:

Består af:
Indgår i:
Fund:
Lag:

A107

Stolpehul, Stolpehul, Oldtid-Oldtid
Diameter i cm: 20
Dybde i cm: 10
Lagbeskrivelse:
1) heterogen mørk brungrå let leret humøst sand
2) heterogen lys gråbrun sand m. lidt mørkt brungråt materiale.
3)UG bråbrunt snad m. rødbrune pletter (jernudfældning)

Tegninger: T6
Foto:
Består af:
Indgår i:
Fund:
Lag:

A108

Stolpehul, Stolpehul, Oldtid-Oldtid
Diameter i cm: 20
Dybde i cm: 14
Lagbeskrivelse:
1) heterogen brungrå humøst sand m. lyse brungrå nister.
2) homogent lyst grbrunt san
3) UG. lyst gråbrunt sand m rødbrune jernudfældninger.

Tegninger: T6
Foto:
Består af:
Indgår i:
Fund:
Lag:

A109

Stolpehul, Stolpehul, Oldtid-Oldtid
Diameter i cm: 20
Dybde i cm: 14
Lagbeskrivelse:
1)heterogen brungrå humøst sand m. lyse brungrå nister.

2) homogent lyst grbrunt san
3) UG. lyst gråbrunt sand m rødbrune jernudfældninger.

Tegninger: T6
Foto:
Består af:
Indgår i:
Fund:
Lag:

A110

Grube, Koge-/ildgrube, Oldtid-Oldtid
Diameter i cm: -
Dybde i cm: -
Snit set fra -
Fyldbeskrivelse:
1) Mørkt brungråt, humøst sand med mange trækulsnister, en del hvidbrændt flint og ildskørnde sten.
2) -

Tegninger:
Foto:
Består af:
Indgår i:
Fund:
Lag:

A111

Stolpehul, Hegnsstolpehul, Romersk Jernalder-Ældre Germansk Jernalder
Diameter i cm: 16
Dybde i cm: 10
Lagbeskrivelse:
1) Brungråt sand
2) UG: Lyst gråt/grågult sand

Tegninger: T2
Foto:
Består af:
Indgår i: K17
Fund:
Lag:

A112

Stolpehul, Hegnsstolpehul, Romersk Jernalder-Ældre Germansk Jernalder

Diameter i cm: 18
Dybde i cm: 8
Lagbeskrivelse:
1) Gråt sand med små pletter af 2)
2) UG: Hvidgråt sand

Tegninger: T2
Foto:
Består af:
Indgår i: K17
Fund:
Lag:

A113

Stolpehul, Hegnsstolpehul, Romersk Jernalder-Ældre Germansk Jernalder

Diameter i cm: 18
Dybde i cm: 2
Fuldbeskrivelse: Lyst brungråt sand.
Tolkning: Formentlig bund af stolpehul

Tegninger: T2
Foto:
Består af:
Indgår i: K17
Fund:
Lag:

A114

Stolpehul, Stolpehul, Oldtid

Diameter i cm: 20
Dybde i cm: 16
Lagbeskrivelse:
1) heterogen lys brungrå sand m. gråbrune nister.
2) ug. rødbrunt og gråbrunt sna m. rødbrune pletter.

Tegninger: T6
Foto:
Består af:
Indgår i:
Fund:
Lag:

A115

Naturfænomen, Naturfænomen, Udateret
Diameter i cm: 64
Dybde i cm: 38
Fyldbeskrivelse: Hvidgråt/gråt sand
Tolkning: Formentlig natur

Tegninger:
Foto:
Består af:
Indgår i:
Fund:
Lag:

A118

Stolpehul, Vægstolpehul, Romersk Jernalder-Ældre Germansk Jernalder
Diameter i cm: 29
Dybde i cm: 22
Lagbeskrivelse:
1) Brungråt, sandet ler med enkelte trækulsnister
2) Gråbrunt humøst ler - karakter af stenspor
3) UG: Gulbrunt sandet ler med mange sten

Tegninger: T11
Foto:
Består af:
Indgår i: K8
Fund:
Lag:

A120

Stolpehul, Stolpehul, Oldtid
Diameter i cm: 20
Dybde i cm: 15
Lagbeskrivelse:
1) Brungråt, sandet ler med enkelte trækulsnister (A120)
2) Som 1) opblandet med 3) (A246)
3) UG: Gulbrunt sandet og gruset ler med mange sten

Tegninger:
Foto:
Består af:

Indgår i:
Fund:
Lag:

A121

Stolpehul, Vægstolpehul, Romersk Jernalder-Ældre Germansk Jernalder
Diameter i cm: -
Dybde i cm: 12
Lageskrivelse:
1) Brungråt, sandet ler med enkelte trækulsnister
2) Gråbrunt humøst ler - karakter af stenspor
3) UG: Gulbrunt sandet ler med mange sten

Tegninger: T11
Foto:
Består af:
Indgår i: K8
Fund:
Lag:

A122

Udgår, Ikke erkendt i snit, Udateret
kan ikke erkendes i snit.

Tegninger: T7
Foto:
Består af:
Indgår i:
Fund:
Lag:

A123

Grube, Koge-/ildgrube, Oldtid-Oldtid
Diameter i cm: 69
Dybde i cm: 9
Fyldbeskrivelse:
1) mørkt brungråt leret sand m. en del trækul, kraftigt opblandet med ug
Bund af kogestensgrube

Tegninger: T7
Foto:
Består af:
Indgår i:

Fund:
Lag:

A124

Stolpehul, Stolpehul, Oldtid
Diameter i cm: 67
Dybde i cm: 32
Lagbeskrivelse:
1) gråbrunt humøst leret sand m. en del trækul og enkelte nister af brændt ler.
2)som lag 1 opblandet med UG
3) ug. af gulbrunt leret sand m. mange ståsten.

Tegninger: T7
Foto:
Består af:
Indgår i:
Fund:
Lag:

A125

Stolpehul, Vægstolpehul, Romersk Jernalder-Ældre Germansk Jernalder
Diameter i cm: -
Dybde i cm: 20
Snit set ra vest.
Lagbeskrivelse:
1) Brungråt, humøst, sandet ler med få trækulsnister.
2) Dræn, A266.
3) Undergrund af gulbrunt, sandet ler.

Tegninger: T7
Foto:
Består af:
Indgår i: K8
Fund:
Lag:

A127

Stolpehul, Vægstolpehul, Romersk Jernalder-Ældre Germansk Jernalder
Diameter i cm: 15
Dybde i cm: 6
Lagbeskrivelse:
1) brungråt humøst ler m. enkelte trækulsnister samt enkelte nister af brændt ler.

2) UG. af gulbrunt ler.

Tegninger: T7
Foto:
Består af:
Indgår i: K8
Fund:
Lag:

A128

Fyldskifte, Fyldskifte, Udateret
Fyldbeskrivelse i flade:
Lyst brungråt, sand.

Tegninger:
Foto:
Består af:
Indgår i:
Fund:
Lag:

A129

Udgår, Ikke erkendt i snit, Udateret
kan ikke erkendes i snit

Tegninger: T7
Foto:
Består af:
Indgår i:
Fund:
Lag:

A130

Stolpehul, Tagstolpehul, Romersk Jernalder-Ældre Germansk Jernalder
Diameter i cm: 54
Dybde i cm: 56
Lagbeskrivelse:
1) gulbrunt humøst leret sand m. en del trækul enkelte nister af brændt ler
2) som lag 1 oblandet med UG
3) UG. af gulbrunt leret sand m. mange småsten

Tegninger: T7
Foto:

Består af:
Indgår i: K8
Fund: P38: til flotering , Udateret
Lag:

A131

Stolpehul, Vægstolpehul, Romersk Jernalder-Ældre Germansk Jernalder
Diameter i cm: 28
Dybde i cm: 36
Lagbeskrivelse:
1) Brungråt, humøst ler med enkelte trækusnister.
2) UG af gulbrunt ler.

Tegninger: T7
Foto:
Består af:
Indgår i: K8
Fund:
Lag:

A132

Stolpehul, Vægstolpehul, Romersk Jernalder-Ældre Germansk Jernalder
Diameter i cm: 19
Dybde i cm: 15
Lagbeskrivelse:
1) lyst brungråt ler opblandet med UG
2) UG af gulbrunt ler.
OBS: Ikke opmålt, placering i MapInfo-tabel udfra indtegning på feltplan.

Tegninger: T7
Foto:
Består af:
Indgår i: K8
Fund:
Lag:

A137

Stolpehul, Vægstolpehul, Romersk Jernalder-Ældre Germansk Jernalder
Diameter i cm: 32
Dybde i cm: 10

Tegninger: T1
Foto:
Består af:
Indgår i: K1
Fund:
Lag:

A138

Stolpehul, Vægstolpehul, Romersk Jernalder-Ældre Germansk Jernalder
Diameter i cm: 26
Dybde i cm: 8
Lagbeskrivelse:
1) Lyst gråt/gråt sand
2) A225.
3) UG: Hvidgråt sand

Tegninger: T1
Foto:
Består af:
Indgår i: K1
Fund:
Lag:

A139

Stolpehul, Tagstolpehul, Romersk Jernalder-Ældre Germansk Jernalder
Diameter i cm: 44
Dybde i cm: 30
Lagbeskrivelse:
1) Gråt sand med enkelte trækulsnister
2) UG: Hvidgråt sand/ gråguIt sand

Tegninger: T1
Foto:
Består af:
Indgår i: K1
Fund: P5: til flotering , Udateret
Lag:

A140

Stolpehul, Tagstolpehul, Romersk Jernalder-Ældre Germansk Jernalder
Diameter i cm: 48
Dybde i cm: 32

Lagbeskrivelse:
1) Mørkt gråt sand
2) UG: Heterogent hvidgråt/grågult sand med jernudfældning

Tegninger: T1
Foto:
Består af:
Indgår i: K1
Fund: P3: til flotering , Udateret
Lag:

A143

Stolpehul, Stolpehul, Oldtid
Diameter i cm: 8
Dybde i cm: 19
Lagbeskrivelse:
1) heterogen mørk brungrå sand iblandet lidt lyst gråt sand
2) heterogen lyst gråt sand m. brungrå nister
3) UG. lyst gråbrunt sand med rødbrune pletter (jernudfældning)

Tegninger: T6
Foto:
Består af:
Indgår i:
Fund:
Lag:

A144

Stolpehul, Stolpehul, Oldtid
Diameter i cm: 43
Dybde i cm: 12
Lagbeskrivelse:
1) heterogen mørk brungrå let leret let humøst sand m. lyse gråbrune nister
2) heterogen brungrå let leret snad m. lyse gråbrune nister
3) UG: lyst gråbrunt sand m. rødbrune pletter (jernudfældning)

Tegninger: T6
Foto:
Består af:
Indgår i:
Fund:
Lag:

A146

Stolpehul, Vægstolpehul, Romersk Jernalder-Ældre Germansk Jernalder

Diameter i cm: ?
Dybde i cm: 6
Lagbeskrivelse:
1) heterogen lys brungrå let leret sand m. rødbrune nister
2) snit fra prøvegravningen
3) lyst gråbrunt sand m. rødbrune pletter (jernudfældning)

Tegninger: T5
Foto:
Består af:
Indgår i: K1
Fund:
Lag:

A147

Stolpehul, Vægstolpehul, Romersk Jernalder-Ældre Germansk Jernalder

Diameter i cm: 22
Dybde i cm: 3
Lagbeskrivelse:
1) heterogen lys brungrå let leret sand m. rødbrune nister
2) UG. lyst gråt sand

Tegninger: T5
Foto:
Består af:
Indgår i: K1
Fund:
Lag:

A151

Stolpehul, Hegnsstolpehul, Romersk Jernalder-Ældre Germansk Jernalder

Diameter i cm: 20
Dybde i cm: 12
Lageskrivelse:
1) Gråt sand. Lettere diffust afgrænset
2) UG: Grågult sand
l

Tegninger: T2
Foto:
Består af:
Indgår i: K17

Fund:
Lag:

A152

Grube, Koge-/ildgrube, Oldtid-Oldtid
Diameter i cm: 128
Dybde i cm: 28
Lagbeskrivelse:
1) Mørkt gråt let leret sand. Det ser ikke ud til at der er et stolpehul mod nord bedømt ud fra fladen
2) UG: Gulgråt sandet ler

Tegninger: T2
Foto:
Består af:
Indgår i:
Fund: X3: Flække, Oldtid
Lag:

A153

Stolpehul, Stolpehul, Oldtid
Diameter i cm: 24
Dybde i cm: 5
Fyldbeskrivelse:
heterogen mørk brungrå let leret humøst sand m. rødbrune nister.
Tolkning: Bund af stolpehul.

Tegninger: T6
Foto:
Består af:
Indgår i:
Fund:
Lag:

A155

Naturfænomen, Stenspor, Natur, Udateret
Udvasket stenspor

Tegninger: T2
Foto:
Består af:
Indgår i:
Fund:
Lag:

A156

Stolpehul, Hegnsstolpehul, Romersk Jernalder-Ældre Germansk Jernalder

Diameter i cm: 22
Dybde i cm: 8
Lagbeskrivelse:
1) Heterogent gråt sand opblandet med 2)
2) UG: Hvidgråt/grågult sand

Tegninger: T2
Foto:
Består af:
Indgår i: K17
Fund:
Lag:

A159

Stolpehul, Stolpehul, Oldtid

Diameter i cm: 24
Dybde i cm: 8
Lagbeskrivelse:
1) heterogen brungrå sandet ler m. rødbrune nister.
2) UG. rødbrunt og gråbrunt sand m. rødbrune pletter.

Tegninger: T6
Foto:
Består af:
Indgår i:
Fund:
Lag:

A160

Stolpehul, Stolpehul, Oldtid

Fyldbeskrivelse i flade:
Mørkt gråbrunt sand.

Tegninger:
Foto:
Består af:
Indgår i:
Fund:
Lag:

A161

Stolpehul, Stolpehul, Oldtid

Diameter i cm: 20
Dybde i cm: 8
Lagbeskrivelse:
1) homogen brungrå leret sand.
2) UG. gråbrunt grus m. rødbrune pletter

Tegninger: T6
Foto:
Består af:
Indgår i:
Fund:
Lag:

A165

Stolpehul, Stolpehul, Oldtid

Diameter i cm: 22
Dybde i cm: 16
Lagbeskrivelse:
1) heterogen rødbrun grus m. brungrå nister
2) UG rødbrun grus m. mørke rødbrune pletter

Tegninger: T6
Foto:
Består af:
Indgår i:
Fund:
Lag:

A167

Stolpehul, Stolpehul, Oldtid

Fyldbeskrivelse i flade:
Lyst brungråt sand.

Tegninger:
Foto:
Består af:
Indgår i:
Fund:
Lag:

A168

Stolpehul, Stolpehul, Oldtid

Diameter i cm: 14
Dybde i cm: 6
Lagbeskrivelse:
1) Homogen brungrå leret sand.
2) UG. gråbrunt grus m. rødbrune pletter

Tegninger: T6
Foto:
Består af:
Indgår i:
Fund:
Lag:

A171

Stolpehul, Stolpehul, Oldtid

Diameter i cm: 47
Dybde i cm: 14
Lageskrivelse:
1) Brungråt, humøst, sandet ler med en del trækulsnister
2) UG: Gulbrunt sandet ler med en del sten

Tegninger: T11
Foto:
Består af:
Indgår i:
Fund:
Lag:

A172

Fyldskifte, Fyldskifte, Udateret

Fyldbeskrivelse i flade:
Gråbrunt sand.

Tegninger:
Foto:
Består af:
Indgår i:
Fund:
Lag:

A174

Stolpehul, Stolpehul, Oldtid

Diameter i cm: 36
Dybde i cm: 14
Lagbeskrivelse:
1) Brungråt sand
2) A176.
3) UG: Gulgråt sand. meget stenet

Tegninger: T2
Foto:
Består af:
Indgår i:
Fund:
Lag:

A176

Stolpehul, Stolpehul, Oldtid

Diameter i cm: 26
Dybde i cm: 12
Lageskrivelse:
1) A174.
2) Lyst gråt sand
3) UG: Gulgråt sand. Meget stenet

Tegninger: T2
Foto:
Består af:
Indgår i:
Fund:
Lag:

A177

Naturfænomen, Nedsivningsfænomen, Udateret

Fyld nr. 4

Tegninger: T1
Foto:
Består af:
Indgår i:
Fund:
Lag:

A178

Naturfænomen, Nedsivningsfænomen, Udateret

Fyldbeskrivelse i flade:
Lyst brungråt sand.

Tegninger:
Foto:
Består af:
Indgår i:
Fund:
Lag:

A179

Stolpehul, Gavlstolpehul, Romersk Jernalder-Ældre Germansk Jernalder

Diameter i cm: 25
Dybde i cm: 10
Lagbeskrivelse:
1) Heterogen gråbrun let leret let humøst sand med lyse brungrå nister trækul (A71)
2) Heterogen brungrå let leret let humøst sand blandet med gråbrunt sand og trækul
3) UG: Lyst gråt sand

Tegninger: T3
Foto:
Består af:
Indgår i: K1
Fund:
Lag:

A180

Stolpehul, Gavlstolpehul, Romersk Jernalder-Ældre Germansk Jernalder

Diameter i cm: 31
Dybde i cm: 23
Lagbeskrivelse:
1) Heterogen mørk brungrå let leret let humøst sand med rødbrune og lyse gråbrune nister
2) UG: Lyst gråt sand

Tegninger: T3
Foto:
Består af:
Indgår i: K1
Fund:
Lag:

A181

Stolpehul, Gavlstolpehul, Romersk Jernalder-Ældre Germansk Jernalder
Diameter i cm: 28
Dybde i cm: 8
Lagbeskrivelse:
1) Heterogen lyst brungråt let leret sand med rødbrune nister
2) UG: Lyst gråt sand med kraftige rødbrune områder med jernudfældning

Tegninger: T3
Foto:
Består af:
Indgår i: K1
Fund:
Lag:

A182

Stolpehul, Gavlstolpehul, Romersk Jernalder-Ældre Germansk Jernalder
Diameter i cm: 37
Dybde i cm: 11
Lagbeskrivelse:
1) Heterogen mørk brungrå leret sand med en del dyreaktivitet
2) UG: Lyst gråt sand

Tegninger: T3
Foto:
Består af:
Indgår i: K1
Fund:
Lag:

A183

Stolpehul, Gavlstolpehul, Romersk Jernalder-Ældre Germansk Jernalder
Diameter i cm: 27
Dybde i cm: 5
Lagbeskrivelse:
1) Homogen mørk brungrå let leret humøst sand
2) UG: Gråbrunt sand med jernudfældninger

Tegninger: T3
Foto:
Består af:
Indgår i: K1

Fund:
Lag:

A184

Stolpehul, Gavlstolpehul, Romersk Jernalder-Ældre Germansk Jernalder
Diameter i cm: 24
Dybde i cm: 7
Lagbeskrivelse:
1) Heterogen brungrå let leret sand med lyse gråbrune nister
2) A185.
3) UG: Lyst gråt sand

Tegninger: T3
Foto:
Består af:
Indgår i: K1
Fund:
Lag:

A185

Stolpehul, Gavlstolpehul, Romersk Jernalder-Ældre Germansk Jernalder
Diameter i cm: 28
Dybde i cm: 8
Lagbeskrivelse:
1) A184.
2) Homogen mørk brungrå let leret let humøst sand
3) UG: Lyst gråt sand

Tegninger: T3
Foto:
Består af:
Indgår i: K1
Fund:
Lag:

A186

Stolpehul, Vægstolpehul, Romersk Jernalder-Ældre Germansk Jernalder
Diameter i cm: 25
Dybde i cm: 9
Lagbeskrivelse:
1) Heterogen brungrå let leret sand iblandet undergrund

2) UG: Lyst gråt sand

Tegninger: T3
Foto:
Består af:
Indgår i: K1
Fund:
Lag:

A187

Stolpehul, Vægstolpehul, Romersk Jernalder-Ældre Germansk Jernalder
Diameter i cm: 25
Dybde i cm: 10
Lagbeskrivelse:
1) Heterogen blanding af mørk brungrå let leret sand og lys brungrå sand
2) UG: Rødbrun let leret sand og lyst gråt sand

Tegninger: T3
Foto:
Består af:
Indgår i: K1
Fund:
Lag:

A188

Stolpehul, Vægstolpehul, Romersk Jernalder-Ældre Germansk Jernalder
Diameter i cm: 30
Dybde i cm: 12
Lagbeskrivelse:
1) Heterogen lys brungrå let leret sand med gråbrune nister
2) UG: Rødbrun let leret sand og lyst gråt sand

Tegninger: T3
Foto:
Består af:
Indgår i: K1
Fund:
Lag:

A189

Stolpehul, Vægstolpehul, Romersk Jernalder-Ældre Germansk Jernalder
Diameter i cm: 31

Dybde i cm: 12
Lagbeskrivelse:
1) Heterogen lys brungrå let leret sand med gråbrune nister
2) UG: Rødbrun let leret sand og lyst gråt sand

Tegninger: T3
Foto:
Består af:
Indgår i: K1
Fund:
Lag:

A190

Stolpehul, Vægstolpehul, Romersk Jernalder-Ældre Germansk Jernalder
Diameter i cm: 33
Dybde i cm: 9
Lagbeskrivelse:
1) Heterogen lys brungrå let leret sand med gråbrune nister
2) UG: Rødbrun let leret sand og lyst gråt sand

Tegninger: T3
Foto:
Består af:
Indgår i: K1
Fund:
Lag:

A191

Stolpehul, Vægstolpehul, Romersk Jernalder-Ældre Germansk Jernalder
Diameter i cm: 20
Dybde i cm: 8
Lagbeskrivelse:
1) Heterogen lys og mørk brungrå let leret sand med lyse grå nister
2) UG: Rødbrun let leret sand og lyst gråt sand

Tegninger: T3
Foto:
Består af:
Indgår i: K1
Fund:
Lag:

A192

Stolpehul, Vægstolpehul, Romersk Jernalder-Ældre Germansk Jernalder

Diameter i cm: 31
Dybde i cm: 12
Lageskrivelse:
1) Heterogen lys og mørk brungrå let leret sand med lyse grå nister
2) UG: Rødbrun let leret sand og lyst gråt sand

Tegninger: T3
Foto:
Består af:
Indgår i: K1
Fund:
Lag:

A193

Stolpehul, Vægstolpehul, Romersk Jernalder-Ældre Germansk Jernalder

Diameter i cm: 35
Dybde i cm: 10
Lagbeskrivelse:
1) Heterogen blanding af mørk brungrå let leret sand og lys brungrå sand
2) UG: Rødbrun let leret sand og lyst gråt sand

Tegninger: T3
Foto:
Består af:
Indgår i: K1
Fund:
Lag:

A195

Stolpehul, Vægstolpehul, Romersk Jernalder-Ældre Germansk Jernalder

Diameter i cm: 22
Dybde i cm: 4
LAgbeskrivelse:
1) Homogen lys brungrå sand. Diffust afgrænset mod undergrund
2) UG: Rødbrun let leret sand og lyst gråt sand

Tegninger: T3
Foto:
Består af:
Indgår i: K1

Fund:
Lag:

A196

Stolpehul, Vægstolpehul, Romersk Jernalder-Ældre Germansk Jernalder
Diameter i cm: 40
Dybde i cm: 7
Lagbeskrivelse:
1) Heterogen lys brungrå let leret sand med gråbrune nister
2) UG: Rødbrun let leret sand og lyst gråt sand

Tegninger: T3
Foto:
Består af:
Indgår i: K1
Fund:
Lag:

A197

Stolpehul, Vægstolpehul, Romersk Jernalder-Ældre Germansk Jernalder
Diameter i cm: 38
Dybde i cm: 8
Lagbeskrivelse:
1) Heterogen lys brungrå let leret sand med gråbrune nister
2) UG: Rødbrun let leret sand og lyst gråt sand

Tegninger: T3
Foto:
Består af:
Indgår i: K1
Fund:
Lag:

A198

Stolpehul, Tagstolpehul, Romersk Jernalder-Ældre Germansk Jernalder
Diameter i cm: 56
Dybde i cm: 34
Lagbeskrivelse:
1) Mørkt gråt sand, lettere heterogent.
2) Lyst gråt sand
3) Heterogent gråt sand

4) UG: Heterogent hvidgråt/grågult sand med jernudfældning

Tegninger: T1
Foto:
Består af:
Indgår i: K1
Fund: P1: til flotering , Udateret
Lag:

A199

Stolpehul, Vægstolpehul, Romersk Jernalder-Ældre Germansk Jernalder
Diameter i cm: 31
Dybde i cm: 6
Lageskrivelse:
1) Heterogen lys brungrå let leret sand med enkelte trækulsnister
2) UG: Rødbrun let leret sand og lyst gråt sand

Tegninger: T3
Foto:
Består af:
Indgår i: K1
Fund:
Lag:

A200

Stolpehul, Tagstolpehul, Romersk Jernalder-Ældre Germansk Jernalder
Diameter i cm: 62
Dybde i cm: 34
Lagbeskrivelse:
1) Heterogent gråt sand med enkelte trækulsnister
2) Brungråt sand med pletter af 1)
3) UG: Heterogent hvidgråt/gråt sand med pletter af jernudfældning

Tegninger: T1
Foto:
Består af:
Indgår i: K1
Fund: P2: til flotering , Udateret
Lag:

A202

Stolpehul, Stolpehul, Oldtid

Diameter i cm: 24
Dybde i cm: 5
Snit set fra -
Fyldbeskrivelse:
1) Lyst brungråt sand.
2) -

Tegninger:
Foto:
Består af:
Indgår i:
Fund:
Lag:

A203

Naturfænomen, Dyregang, Udateret
Fyldbeskrivelse i flade:
Lyst brungråt sand.

Tegninger:
Foto:
Består af:
Indgår i:
Fund:
Lag:

A204

Naturfænomen, Nedsivningsfænomen, Udateret
Fyldbeskrivelse i flade:
Lyst brungråt sand.

Tegninger:
Foto:
Består af:
Indgår i:
Fund:
Lag:

A205

Naturfænomen, Nedsivningsfænomen, Udateret
Fyldbeskrivelse i flade:
Lyst brungråt sand.

Tegninger:
Foto:
Består af:
Indgår i:
Fund:
Lag:

A206

Stolpehul, Stolpehul, Oldtid
Fyldbeskrivelse i flade:
brungråt sand.

Tegninger:
Foto:
Består af:
Indgår i:
Fund:
Lag:

A207

Grube, Grube, Oldtid
Fyldbeskrivelse i flade:
gråbrunt sand.

Tegninger:
Foto:
Består af:
Indgår i:
Fund:
Lag:

A208

Grube, Grube, Oldtid
Diameter i cm: 70
Dybde i cm: 30
Lagbeskrivelse:
1) Gråbrunt, humøst sand, let opblandet med 3)
2) Brungråt sand med striber af vind- eller vandaflejret lyst gulbrunt sand
3) UG: Lyst gulbrunt sand

Tegninger: T12
Foto:
Består af:
Indgår i:

Fund:
Lag:

A210

Grube, Grube, Oldtid
Fyldbeskrivelse i flade:
Gråbrunt sand.

Tegninger:
Foto:
Består af:
Indgår i:
Fund:
Lag:

A213

Stolpehul, Tagstolpehul, Romersk Jernalder-Ældre Germansk Jernalder
Diameter i cm: 24
Dybde i cm: 16
Lagbeskrivelse:
1) Trækul let opblandet med 2)
2) Brungråt let leret sand
3) UG: Heterogent gruset sand, gråt/gulgråt og meget stenet

Tegninger: T2
Foto:
Består af:
Indgår i: K2
Fund: P9: til flotering , Udateret
Lag:

A214

Stolpehul, Tagstolpehul, Romersk Jernalder-Ældre Germansk Jernalder
Diameter i cm: 26
Dybde i cm: 36
Lagbeskrivelse:
1) Trækul let opblandet med 2)
2) Brungråt let leret sand
3) UG: Heterogent gruset sand, gråt/gulgråt og meget stenet

Tegninger: T2
Foto:
Består af:

Indgår i: K2
Fund: P10: til flotering , Udateret
Lag:

A215

Stolpehul, Tagstolpehul, Romersk Jernalder-Ældre Germansk Jernalder
Diameter i cm: 32
Dybde i cm: 24
Lagbeskrivelse:
1) Trækul let opblandet med 2)
2) Brungråt let leret sand med mange småsten
3) UG: Heterogent gruset sand, gråt/gulgråt og meget stenet. med jernudfældning.

Tegninger: T2
Foto:
Består af:
Indgår i: K2
Fund: P11: til flotering , Udateret
Lag:

A216

Stolpehul, Tagstolpehul, Romersk Jernalder-Ældre Germansk Jernalder
Diameter i cm: 26
Dybde i cm: 36
Lagbeskrivelse:
1) Trækul let opblandet med 2)
2) Brungråt let leret sand
3) UG: Heterogent gruset sand, gråt/gulgråt og meget stenet

Tegninger: T2
Foto:
Består af:
Indgår i: K2
Fund: P12: til flotering , Udateret
Lag:

A217

Stolpehul, Stolpehul, Oldtid
Diameter i cm: 36
Dybde i cm: 16
Lagbeskrivelse:

1) Brungult sand
2) UG: Lyst gråt/grågult sand
Tolkning: Stolpehul, måske stenspor

Tegninger: T2
Foto:
Består af:
Indgår i:
Fund:
Lag:

A220

Stolpehul, Vægstolpehul, Romersk Jernalder-Ældre Germansk Jernalder
Diameter i cm: 20
Dybde i cm: 18
Lagbeskrivelse:
1) heterogen brungrå let leret sand m. rødbrune nister
2) UG. lyst grå og brungråt sand (svært at skelne anlægget fra undergrunden)

Tegninger: T4
Foto:
Består af:
Indgår i: K1
Fund:
Lag:

A221

Stolpehul, Vægstolpehul, Romersk Jernalder-Ældre Germansk Jernalder
Diameter i cm: 20
Dybde i cm: 18
Lagbeskrivelse:
1) heterogen lsy brungråy sand m. trækulsnister.
2) UG. lys rødbrunt sand m. rødbrune plamager

Tegninger: T4
Foto:
Består af:
Indgår i: K1
Fund:
Lag:

A223

Stolpehul, Vægstolpehul, Romersk Jernalder-Ældre Germansk Jernalder
Diameter i cm: 34
Dybde i cm: 10

Lagbeskrivelse:
1) Gråt sand med pletter af grågult ler. Leret kan eventuelt skyldes dyreaktivitet
2) UG: Hvidgråt sand

Tegninger: T1
Foto:
Består af:
Indgår i: K1
Fund:
Lag:

A224

Stolpehul, Vægstolpehul, Romersk Jernalder-Ældre Germansk Jernalder
Diameter i cm: 22
Dybde i cm: 8
Lagbeskrivelse:
1) Gråt sand
2) UG: Hvidgråt sand

Tegninger: T1
Foto:
Består af:
Indgår i: K1
Fund:
Lag:

A225

Stolpehul, Vægstolpehul, Romersk Jernalder-Ældre Germansk Jernalder
Diameter i cm: 24
Dybde i cm: 18
Lagbeskrivelse:
1) A138.
2) Lyst gråt/gråt sand, diffust afgrænset
3) UG: Hvidgråt sand

Tegninger:
Foto:
Består af:
Indgår i: K1
Fund:
Lag:

A226

Stolpehul, Vægstolpehul, Romersk Jernalder-Ældre Germansk Jernalder

Diameter i cm: 26
Dybde i cm: 14
Lagbeskrivelse:
1) Lettere heterogent gråt sand med pletter af 4) (A226)
2) Heterogent gråt/hvidgråt sand. Diffust mod bunden. Formentlig natur.
3) Heterogent mørkt gråt sand med pletter af jernudfældning. Formentlig natur.
4) UG: Hvidgråt/gråguIt sand
Tolkning: Stolpehul, men grube kan ikke udelukkes.

Tegninger:
Foto:
Består af:
Indgår i: K1
Fund:
Lag:

A227

Stolpehul, Stolpehul, Oldtid

Diameter i cm: -
Dybde i cm: 20
Lagbeskrivelse:
1) Brungråt, sandet ler, let opblandet med 3) (A228)
2) Som 1), men lidt mørkere (A227)
3) UG: Gulbrunt sandet ler med en del sten

Tegninger: T11
Foto:
Består af:
Indgår i:
Fund:
Lag:

A228

Stolpehul, Stolpehul, Oldtid

Diameter i cm: 28
Dybde i cm: 21
Lagbeskrivelse:
1) Brungråt, sandet ler, let opblandet med 3) (A228)
2) Som 1), men lidt mørkere (A227)
3) UG: Gulbrunt sandet ler med en del sten

Tegninger: T11
Foto:
Består af:
Indgår i:
Fund:
Lag:

A230

Stolpehul, Vægstolpehul, Romersk Jernalder-Ældre Germansk Jernalder
Diameter i cm: 23
Dybde i cm: 9
Labeskrivelse:
1) Heterogen lys brungrå og gråbrun sand
2) UG: Lyst brungråt sand med jernudfældninger.
Tolkning: Stolpehul, meget usikkert, kan være dyreaktivitet

Tegninger:
Foto:
Består af:
Indgår i: K1
Fund:
Lag:

A232

Stolpehul, Vægstolpehul, Romersk Jernalder-Ældre Germansk Jernalder
Diameter i cm: 32
Dybde i cm: 14
Lagbeskrivelse:
1) heterogen mørk brungrå let leret let humøst san med lyse gråbrune nister.
2) UG: lyst gråbrunt sand m. rødbrune pletter (jernudfældning)

Tegninger: T4
Foto:
Består af:
Indgår i: K1
Fund:
Lag:

A233

Stolpehul, Stolpehul, Oldtid
Diameter i cm: 52
Dybde i cm: 26
Lagbeskrivelse:
1) Brungråt, humøst sand med pletter af 2)

2) UG: Lyst gulbrunt sand

Tegninger: T12
Foto:
Består af:
Indgår i:
Fund:
Lag:

A235

Stolpehul, Stolpehul, Oldtid
Diameter i cm: 22
Dybde i cm: 9
Lagbeskrivelse:
1) Gråbrunt, humøst sand med en del trækulsnister (A236)
2) Lyst gråbrunt sand med enkelte trækulsnister (A235)
3) UG: Lyst gulbrunt sand

Tegninger: T12
Foto:
Består af:
Indgår i:
Fund:
Lag:

A236

Grube, Grube, Oldtid
Diameter i cm: 100
Dybde i cm: 20
Lagbeskrivelse:
1) Gråbrunt, humøst sand med en del trækulsnister (A236)
2) Lyst gråbrunt sand med enkelte trækulsnister (A235)
3) UG: Lyst gulbrunt sand

Tegninger: T12
Foto:
Består af:
Indgår i:
Fund:
Lag:

A238

Stolpehul, Stolpehul, Oldtid

Fyldbeskrivelse i flade:
Lyst brungråt sand.

Tegninger:
Foto:
Består af:
Indgår i:
Fund:
Lag:

A239

Stolpehul, Stolpehul, Oldtid

Fyldbeskrivelse i flade:
Lyst gråbrunt sand.

Tegninger:
Foto:
Består af:
Indgår i:
Fund:
Lag:

A240

Grube, Grube, Oldtid

Diameter i cm: 152
Dybde i cm: 16
Lagbeskrivelse:
1) Brungråt, humøst sand med enkelte trækulsnister. Fine vand- eller vindaflejrede sandlag ses ned gennem hele laget
2) Som UG med pletter af 1)
3) Sort sand kraftigt trækulsholdigt
4) UG: Lyst gulgråt sand
Tolkning: Grube (muligvis materialetagningsgrube - sekundært affaldsgrube)

Tegninger: T11
Foto:
Består af:
Indgår i:
Fund:
Lag:

A242

Stolpehul, Stolpehul, Oldtid

Kunne kun erkendes i fladen.

Fyldbeskrivelse i flade:
Brungråt sand.

Tegninger: T6
Foto:
Består af:
Indgår i:
Fund:
Lag:

A244

Stolpehul, Vægstolpehul, Romersk Jernalder-Ældre Germansk Jernalder
Diameter i cm: 31
Dybde i cm: 19
Lagbeskrivelse:
1) Brungråt, sandet ler med enkelte trækulsnister
2) UG: Gulbrunt sandet og gruset ler med mange sten

Tegninger: T11
Foto:
Består af:
Indgår i: K8
Fund:
Lag:

A246

Stolpehul, Vægstolpehul, Romersk Jernalder-Ældre Germansk Jernalder
Diameter i cm: -
Dybde i cm: 8
Lagbeskrivelse:
1) Brungråt, sandet ler med enkelte trækulsnister (A120)
2) Som 1) opblandet med 3) (A246)
3) UG: Gulbrunt sandet og gruset ler med mange sten

Tegninger: T11
Foto:
Består af:
Indgår i: K8
Fund:
Lag:

A247

Stolpehul, Vægstolpehul, Romersk Jernalder-Ældre Germansk Jernalder

Diameter i cm: 16
Dybde i cm: 13
Lagbeskrivelse:
1) Brungråt, sandet ler med enkelte trækulsnister
2) UG: Gulbrunt sandet og gruset ler med mange sten

Tegninger: T11
Foto:
Består af:
Indgår i: K8
Fund:
Lag:

A248

Stolpehul, Vægstolpehul, Romersk Jernalder-Ældre Germansk Jernalder

Diameter i cm: 34
Dybde i cm: 23
Lagbeskrivelse:
1) Brungråt, sandet ler med enkelte trækulsnister
2) UG: Gulbrunt sandet ler

Tegninger: T11
Foto:
Består af:
Indgår i: K8
Fund:
Lag:

A249

Stolpehul, Vægstolpehul, Romersk Jernalder-Ældre Germansk Jernalder

Fyldbeskrivelse i flade:
Lyst brungråt sand.

Tegninger: T11
Foto:
Består af:
Indgår i: K8
Fund:
Lag:

A251

Stolpehul, Stolpehul, Oldtid

Diameter i cm: -
Dybde i cm: 9
Lagbeskrivelse:
1) Brungråt, let humøst sand
2) Dræn A290
3) UG: Gulbrunt sand

Tegninger: T12
Foto:
Består af:
Indgår i:
Fund:
Lag:

A252

Grube, Grube, Oldtid

Diameter i cm: 100
Dybde i cm: 19
Snit set fra syd
Fyldbeskrivelse:
1) Gråbrunt humøst sand med enkelte trækulsnister.
2) -

Tegninger:
Foto:
Består af:
Indgår i:
Fund:
Lag:

A254

Stolpehul, Stolpehul, Oldtid

Diameter i cm: 25
Dybde i cm: 9
Lagbeskrivelse:
1) Mørkt gråbrunt, humøst sand med enkelte trækulsnister
2) UG: Gulbrunt sand
Tolkning: Stolpehul

Tegninger: T12
Foto:

Består af:
Indgår i:
Fund:
Lag:

A256

Stolpehul, Stolpehul, Oldtid
Diameter i cm: -
Dybde i cm: -
Snit set fra -
Fyldbeskrivelse:
1) Brungråt, sandet ler.
2) Undergrund af rødbrunt sand.
Bemærkning: Prøvestik.

Tegninger: T16
Foto:
Består af:
Indgår i:
Fund:
Lag:

A258

Stolpehul, Hegnsstolpehul, Romersk Jernalder-Ældre Germansk Jernalder
Diameter i cm: 18
Dybde i cm: 6
Lagbeskrivelse:
1) Brungråt sand
2) UG: Hvidgråt sand

Tegninger: T2
Foto:
Består af:
Indgår i: K17
Fund:
Lag:

A259

Stolpehul, Stolpehul, Oldtid
Diameter i cm: 20
Dybde i cm: 3
Lagbeskrivelse:
1) homogen gråbrun leret sand
Bund af stolpehul

Tegninger: T6
Foto:
Består af:
Indgår i:
Fund:
Lag:

A261

Grube, Affaldsgrube, Oldtid-Oldtid
Diameter i cm: -
Dybde i cm: 35
Lagbeskrivelse:
1) Mørkt gråbrunt, humøst, sandet ler med en del trækulsnister og enkelte keramikskår - heriblandt et randskår, desuden enkelte nister af brændt ler.
2) Brunt, humøst, sandet ler (stenspor)
3) UG: Gulbrunt sandet ler

Tegninger: T12
Foto:
Består af:
Indgår i:
Fund: X4: Sideskår, uornamenteret, Jernalder
Lag:

A262

Grube, Grube, Oldtid
Fyldbeskrivelse i flade:
Gråbrunt sand.

Tegninger:
Foto:
Består af:
Indgår i:
Fund:
Lag:

A263

Grube, Grube, Oldtid
Fyldbeskrivelse i flade:
Gråbrunt sand.

Tegninger:
Foto:
Består af:

Indgår i:
Fund:
Lag:

A265

Grube, Koge-/ildgrube, Oldtid-Oldtid

Fladebeskrivelse af fyld:
Mørkt brungråt til sort sand med trækul og skørbrændte sten.

Tegninger:
Foto:
Består af:
Indgår i:
Fund:
Lag:

A267

Stolpehul, Vægstolpehul, Romersk Jernalder-Ældre Germansk Jernalder

Diameter i cm: ?
Dybde i cm: 23
Lagbeskrivelse:
1) brungråt humøst ler m. enkelte trækulsnister
2) DRÆN (A266)
3) UG. af gulbrunt sandet ler.

Tegninger:
Foto:
Består af:
Indgår i: K8
Fund:
Lag:

A270

Stolpehul, Stolpehul, Oldtid

Diameter i cm: 24
Dybde i cm: 11
Lagbeskrivelse:
1) Brungråt, humøst, sandet ler med enkelte trækulsnister
2) UG: Gulbrunt, sandet ler med en del sten

Tegninger: T11
Foto:
Består af:

Indgår i:
Fund:
Lag:

A271

Stolpehul, Vægstolpehul, Romersk Jernalder-Ældre Germansk Jernalder
Diameter i cm: 25
Dybde i cm: 9
Lagbeskrivelse:
1) Lyst brungråt, sandet ler med enkelte trækulsnister
2) Mørkt brunt humøst sand - karakter af rodvælter
3) UG: Gulbrunt sandet ler med mange sten

Tegninger: T11
Foto:
Består af:
Indgår i: K8
Fund:
Lag:

A272

Stolpehul, Vægstolpehul, Romersk Jernalder-Ældre Germansk Jernalder
Diameter i cm: 20
Dybde i cm: 10
Lagbeskrivelse:
1) Lyst brungråt, sandet ler med enkelte trækulsnister
2) UG: Gulbrunt sandet ler med mange sten

Tegninger: T11
Foto:
Består af:
Indgår i: K8
Fund:
Lag:

A273

Stolpehul, Vægstolpehul, Romersk Jernalder-Ældre Germansk Jernalder
Diameter i cm: 20
Dybde i cm: 7
Lagbeskrivelse:
1) Lyst brungråt, sandet ler med enkelte trækulsnister

2) UG: Gulbrunt sandet ler

Tegninger: T11
Foto:
Består af:
Indgår i: K8
Fund:
Lag:

A274

Stolpehul, Vægstolpehul, Romersk Jernalder-Ældre Germansk Jernalder
Diameter i cm: 21
Dybde i cm: 13
Lagbeskrivelse:
1) Lyst brungråt, sandet ler med enkelte trækulsnister
2) UG: Gulbrunt sandet ler

Tegninger: T11
Foto:
Består af:
Indgår i: K8
Fund:
Lag:

A276

Stolpehul, Vægstolpehul, Romersk Jernalder-Ældre Germansk Jernalder
Diameter i cm: 23
Dybde i cm: 22
Lagbeskrivelse:
1) Brungråt, sandet ler med enkelte trækulsnister
2) Lyst brungråt sandet ler opblandet med 3)
3) UG: Gulbrunt sandet ler med mange sten

Tegninger: T11
Foto:
Består af:
Indgår i: K8
Fund:
Lag:

A277

Stolpehul, Vægstolpehul, Romersk Jernalder-Ældre Germansk Jernalder

Diameter i cm: 22
Dybde i cm: 10
Lagbeskrivelse:
1) Lyst brungråt, sandet ler med enkelte trækulsnister
2) UG: Gulbrunt sandet ler med mange sten

Tegninger: T11
Foto:
Består af:
Indgår i: K8
Fund:
Lag:

A278

Naturfænomen, Stenspor, Natur, Udateret
Stenspor

Tegninger: T11
Foto: D/55
Består af:
Indgår i:
Fund:
Lag:

A279

Stolpehul, Vægstolpehul, Romersk Jernalder-Ældre Germansk Jernalder
Diameter i cm: 22
Dybde i cm: 16
Lagbeskrivelse:
1) Brungråt, sandet ler med enkelte trækulsnister
2) UG: Gulbrunt sandet ler

Tegninger: T11
Foto:
Består af:
Indgår i: K8
Fund:
Lag:

A281

Stolpehul, Stolpehul, Oldtid
Diameter i cm: 8
Dybde i cm: 19

Lagbeskrivelse:
1) heterogen mørk brungrå sand iblandet lidt lyst gråt sand
2) heterogen lyst gråt sand m. brungrå nister
3) UG. lyst gråbrunt sand med rødbrune pletter (jernudfældning)

Tegninger: T6
Foto:
Består af:
Indgår i:
Fund:
Lag:

A284

Stolpehul, Stolpehul, Oldtid
Diameter i cm: 14
Dybde i cm: 8
Lagbeskrivelse:
1) Heterogen lys gråbrun let leret sand m. lidt mørkere brungråt humøst fyld i midten
3) UG. lyst gråbrunt sand m rødbrune jernudfældninger.

Tegninger: T6
Foto:
Består af:
Indgår i:
Fund:
Lag:

A285

Stolpehul, Stolpehul, Oldtid
Diameter i cm: 16
Dybde i cm: 9
Lagbeskrivelse:
1) Heterogent, lyst gråbrunt, let leret sand med lidt mørkere brungråt, humøst fyld i midten.
2) UG. lyst gråbrunt sand m rødbrune jernudfældninger.

Tegninger: T6
Foto:
Består af:
Indgår i:
Fund:
Lag:

A291

Stolpehul, Stolpehul, Oldtid
Diameter i cm: 39
Dybde i cm: 22
Lagbeskrivelse:
1) (fyld 2) brungråt let gruset sand
2) (fyld 1) UG, brungult let gruset sand

Tegninger: T9
Foto:
Består af:
Indgår i:
Fund:
Lag:

A292

Stolpehul, Stolpehul, Oldtid
Diameter i cm: 29
Dybde i cm: 21
Lagbeskrivelse:
1) (fyld 2) brungråt let gruset sand
2) (fyld 1) UG, brungult let gruset sand

Tegninger: T9
Foto:
Består af:
Indgår i:
Fund:
Lag:

A293

Stolpehul, Stolpehul, Oldtid
Diameter i cm: 37
Dybde i cm: 17
Lagbeskrivelse:
lag 1 (fyld 2) gråt let gruset sand
lag 2: (fyld1) : UG brungult let gruset sand

Tegninger: T9
Foto:
Består af:
Indgår i:
Fund:
Lag:

A294

Grube, Koge-/ildgrube, Oldtid-Oldtid

Diameter i cm: 38
Dybde i cm: 28
Lagbeskrivelse:
1) (fyld2): gråt let gruset sand + mange stærkt ildskørnede sten og enkelte trækulsnister.
2) (fyld 1) Undergrund af brungult, let gruset sand.

Tegninger: T9
Foto:
Består af:
Indgår i:
Fund:
Lag:

A303

Stolpehul, Stolpehul, Oldtid

Diameter i cm: 27
Dybde i cm: 14
Lagbeskrivelse:
1) (fyld 3) lyst brungråt let gruset sand + enkelte nister undergrund samt enkelte trækulsnister (stolpespor)
2) (fyld 2) lyst brungråt let gruset sand + mange pletter af undergrund (nedgravning)
3) (fyld 1) UG. brungult let gruset sand

Tegninger: T9
Foto:
Består af:
Indgår i:
Fund:
Lag:

A305

Naturfænomen, Naturfænomen, Udateret

Natur eller grube.
Fyldbeskrivelse i flade:
Lyst brungråt sand.

Tegninger:
Foto:
Består af:
Indgår i:

Fund:
Lag:

A307

Stolpehul, Stolpehul, Oldtid
Diameter i cm: 20
Dybde i cm: 7
Lagbeskrivelse:
1) brungråt humøst ler m. enkelte trækulsnister
2) UG. af gulbrunt ler

Tegninger: T7
Foto:
Består af:
Indgår i:
Fund:
Lag:

A308

Stolpehul, Stolpehul, Oldtid
Diameter i cm: 10
Dybde i cm: 2
Side: lige
Bund: rund
Beskrivelse:
lag 1: brungråt humøst ler m. enkelte trækulsnister
lag 2: UG. af gulbrunt ler

Tegninger: T7
Foto:
Består af:
Indgår i:
Fund:
Lag:

A310

Stolpehul, Vægstolpehul, Romersk Jernalder-Ældre Germansk Jernalder
Diameter i cm: 30
Dybde i cm: 17
Lagbeskrivelse:
1) brungrårt humøst snadet ler m. enkelte trækulsnister.
2) brunt humøst leret sand (stenspor9
3) UG. af gulbrunt ler.

Tegninger: T7
Foto:
Består af:
Indgår i: K8
Fund:
Lag:

A311

Stolpehul, Vægstolpehul, Romersk Jernalder-Ældre Germansk Jernalder
Diameter i cm: 32
Dybde i cm: 11
Lagbeskrivelse:
1) brungråt humøst ler m. enkelte trækulsnister
2) UG. af gulbrunt ler

Tegninger: T7
Foto:
Består af:
Indgår i: K8
Fund:
Lag:

A312

Stolpehul, Vægstolpehul, Romersk Jernalder-Ældre Germansk Jernalder
Diameter i cm: 25
Dybde i cm: 10
Lagbeskrivelse:
1) brungråt humøst ler m. enkelte trækulsnister
2) UG. af gulbrunt ler

Tegninger: T7
Foto:
Består af:
Indgår i: K8
Fund:
Lag:

A313

Stolpehul, Vægstolpehul, Romersk Jernalder-Ældre Germansk Jernalder
Diameter i cm: 25
Dybde i cm: 10
Lagbeskrivelse:

1) brungråt humøst ler m. enkelte trækulsnister
2) UG. af gulbrunt ler

Tegninger: T7
Foto:
Består af:
Indgår i: K8
Fund:
Lag:

A314

Stolpehul, Vægstolpehul, Romersk Jernalder-Ældre Germansk Jernalder
Diameter i cm: 26
Dybde i cm: 7
Lagbeskrivelse:
1) brungråt humøst ler m. enkelte trækulsnister
2) UG. af gulbrunt ler

Tegninger: T7
Foto:
Består af:
Indgår i: K8
Fund:
Lag:

A316

Stolpehul, Stolpehul, Oldtid
Diameter i cm: 20
Dybde i cm: 12
Lagbeskrivelse:
1) Brungråt, sandet ler med enkelte trækulsnister
2) UG: Gulbrunt sandet ler

Tegninger: T12
Foto:
Består af:
Indgår i:
Fund:
Lag:

A317

Stolpehul, Stolpehul, Oldtid
Diameter i cm: 20
Dybde i cm: 8

Lagbeskrivelse:
1) heterogen gråbrun/brungrå let leret let humøst sand
2) UG. lyst gråt sand m. rødbrune pletter (jernudfældning)

Tegninger: T6
Foto:
Består af:
Indgår i:
Fund:
Lag:

A318

Stolpehul, Vægstolpehul, Romersk Jernalder-Ældre Germansk Jernalder
Diameter i cm:
Dybde i cm:
Lagbeskrivelse:
1) Gråbrunt, leret sand.
2) UG. lys gråbrun sand
Bemærkning: Ikke profiltegnet.

Tegninger:
Foto:
Består af:
Indgår i: K1
Fund:
Lag:

A319

Stolpehul, Vægstolpehul, Romersk Jernalder-Ældre Germansk Jernalder
Diameter i cm: 22
Dybde i cm: 10
Lagbeskrivelse:
1) heterogen lys brungrå ler m. rødbrune pletter (jernudfældning)
2) heterogen brungrå let leret sand.
3) UG. lys gråbrun sand

Tegninger: T5
Foto:
Består af:
Indgår i: K1
Fund:
Lag:

A320

Stolpehul, Vægstolpehul, Romersk Jernalder-Ældre Germansk Jernalder

Diameter i cm: 20
Dybde i cm: 10
Lagbeskrivelse:
1) heterogen gråbrun let leret sand (ses som en skugge mod UG.)
2) UG. gråbrun sand m. rødbrune nister (jernudfældning)

Tegninger: T5
Foto:
Består af:
Indgår i: K1
Fund:
Lag:

A322

Stolpehul, Gavlstolpehul, Romersk Jernalder-Ældre Germansk Jernalder

Diameter i cm: 26
Dybde i cm: 14
Lagbeskrivelse:
1) heterogen lys brungrå ler m. rødbrune pletter (jernudfældning)
2) heterogen mørk brungrå sand m. lyse gråbrune nister
3) UG: lyst gråt sand

Tegninger: T5
Foto:
Består af:
Indgår i: K1
Fund:
Lag:

A325

Stolpehul, Gavlstolpehul, Romersk Jernalder-Ældre Germansk Jernalder

Diameter i cm: 36
Dybde i cm: 3
Lagbeskrivelse:
1) heterogen lys brungrå let leret sand . lyse gråbrune nister
2) UG. lyst grå sand

Tegninger: T5
Foto:
Består af:
Indgår i: K1
Fund:
Lag:

A326

Stolpehul, Gavlstolpehul, Romersk Jernalder-Ældre Germansk Jernalder

Diameter i cm: 22
Dybde i cm: 6
Lagbeskrivelse:
1) homogen gråbrun let leret sand
2) UG. rødbrun og lys brungrå sand

Tegninger: T5
Foto:
Består af:
Indgår i: K1
Fund:
Lag:

A327

Stolpehul, Gavlstolpehul, Romersk Jernalder-Ældre Germansk Jernalder

Diameter i cm: 30
Dybde i cm: 2
Lagbeskrivelse:
1) homogen lys gråbrun let leret sand.
2) UG. lyst gråt sand.

Tegninger: T5
Foto:
Består af:
Indgår i: K1
Fund:
Lag:

A328

Stolpehul, Gavlstolpehul, Romersk Jernalder-Ældre Germansk Jernalder

Diameter i cm: 28
Dybde i cm: 13
Lagbeskrivelse:
1) homogen brungrå lidt leret sand
2) UG. lyst gråt sand

Tegninger: T5
Foto:
Består af:
Indgår i: K1

Fund:
Lag:

A329

Stolpehul, Gavlstolpehul, Romersk Jernalder-Ældre Germansk Jernalder
Diameter i cm: 24
Dybde i cm: 10
Lagbeskrivelse:
1) Mørkt gråt sand
2) UG: Hvidgråt sand

Tegninger: T1
Foto:
Består af:
Indgår i: K1
Fund:
Lag:

A330

Stolpehul, Gavlstolpehul, Romersk Jernalder-Ældre Germansk Jernalder
Diameter i cm: 20
Dybde i cm: 4
Lagbeskrivelse:
1) Gråt sand
2)
3) UG: Hvidgråt sand

Tegninger: T1
Foto:
Består af:
Indgår i: K1
Fund:
Lag:

A331

Stolpehul, Gavlstolpehul, Romersk Jernalder-Ældre Germansk Jernalder
Diameter i cm: 22
Dybde i cm: 4
Lagbeskrivelse:
1)
2)Gråt sand

3) UG: Hvidgråt sand

Tegninger: T1
Foto:
Består af:
Indgår i: K1
Fund:
Lag:

A332

Stolpehul, Gavlstolpehul, Romersk Jernalder-Ældre Germansk Jernalder
Diameter i cm: 26
Dybde i cm: 16
Lagbeskrivelse:
1) Gråt sand
2) Som 1) let opblandet med 4)
3) Som 2)
4) UG: Hvidgråt sand

Tegninger:
Foto:
Består af:
Indgår i: K1
Fund:
Lag:

A333

Stolpehul, Gavlstolpehul, Romersk Jernalder-Ældre Germansk Jernalder
Diameter i cm: 20
Dybde i cm: 2
Fyldbeskrivelse:
Lyst brungråt sand.
Flad bund, ikke tegnet
Tolkning: Mulig gavlstolpe i K1

Tegninger:
Foto:
Består af:
Indgår i: K1
Fund:
Lag:

A334

Grube, Grube, Oldtid
Diameter i cm: -
Dybde i cm: 13
Snit set fra -
Fyldbeskrivelse:
1) gråbrunt, humøst sand emd enkelte trækulsnister.
2) -
Bemærkning: Delvist snittet.

Tegninger:
Foto:
Består af:
Indgår i:
Fund:
Lag:

A335

Stolpehul, Stolpehul, Oldtid
Diameter i cm: 28
Dybde i cm: 4
Snit set fra sydvest
Fyldbeskrivelse:
1) Brungråt sand.
2) -
Bemærkning: Delvist snittet. Evt. stenspor.

Tegninger:
Foto:
Består af:
Indgår i:
Fund:
Lag:

A340

Landtransport, Hjulspor, Nyere tid (1661 -)-Nutid
Muligvis hjulspor.

Tegninger:
Foto:
Består af:
Indgår i:
Fund:
Lag:

A341

Landtransport, Hjulspor, Nyere tid (1661 -)-Nutid

Muligvis hjulspor.

Tegninger:
Foto:
Består af:
Indgår i:
Fund:
Lag:

A342

Landtransport, Hjulspor, Nyere tid (1661 -)-Nutid

Muligvis hjulspor.

Tegninger:
Foto:
Består af:
Indgår i:
Fund:
Lag:

A351

Grube, Koge-/ildgrube, Oldtid-Oldtid

Fladebeskrivelse af fyld:
Mørkt brungråt til sort sand med trækul og skørbrændte sten.

Tegninger:
Foto:
Består af:
Indgår i:
Fund:
Lag:

A356

Naturfænomen, Vådområde, Udateret

Diameter i cm: -
Dybde i cm: -
Snit set fra -
Fyldbeskrivelse:
1) Brungråt, humøst leret sand med enkelte kulturindslag/udsmidsrester i form af dyreknoglefragmenter, smuldrede keramikrester samt trækulsnister. Intet hjemtaget.
2) Undergrund af rødbrunt sand.

Tegninger:
Foto:
Består af:
Indgår i:
Fund:
Lag:

A357

Grube, Grube, Oldtid
Diameter i cm: -
Dybde i cm: -
Snit set fra -
Fyldbeskrivelse:
1) Gråbrunt, humøst, sandet ler med enkelte trækulsnister.
2) Undergrund af rødbrunt sand.
Bemærkning: Prøvestik.

Tegninger:
Foto:
Består af:
Indgår i:
Fund:
Lag:

A359

Grube, Grubekompleks, Oldtid
Diameter i cm: -
Dybde i cm: -
Snit set fra -
Fyldbeskrivelse:
1) Gråbrunt, humøst, sandet ler med enkelte trækulsnister.
2) Undergrund af rødbrunt sand.
Bemærkning: Prøvestik.

Tegninger:
Foto:
Består af:
Indgår i:
Fund:
Lag:

A360

Grube, Grube, Oldtid
Diameter i cm: 80
Dybde i cm: 32
Lagbeskrivelse:
1) Heterogen mørk brungrå let leret sand med rødbrune pletter (jernudfældning)
2) ug iblandet brungrå let leret sand
3) UG: Rødbrun og lyst gråt leret sand

Tegninger: T3
Foto:
Består af:
Indgår i:
Fund:
Lag:

A361

Grube, Grube, Oldtid
Diameter i cm: 120
Dybde i cm: 5
Lagbeskrivelse: Mørkt brungråt let leret sand med trækulsnister
Tolkning: Grube, bund af

Tegninger: T3
Foto:
Består af:
Indgår i:
Fund:
Lag:

A362

Lag, Lag, Nyere tid (1661 -)-Nutid
Fyld i fladebeskrivelse:
Mørkt bruntgråt til brunt, humøst sand.
Formentlig recent.

Tegninger:
Foto:
Består af:
Indgår i:
Fund:
Lag:

A366

Grube, Grube, Oldtid

Diameter i cm: 143
Dybde i cm: 53
Lagbeskrivelse:
1) UG: Lyst brungult sand
2) Lyst gråt fint sand med enkelte trækulsnister
3) Lyst gråbrunt fint sand, meget homogent. Et par trækulsnister
Tolkning: Grube med uvis funktion, eventuelt materialetagningsgrube. Næsten ingen kultur ses i opfyldslagene

Tegninger: T13
Foto:
Består af:
Indgår i:
Fund:
Lag:

A367

Grube, Grube, Oldtid

Diameter i cm: 83
Dybde i cm: 14
Lageskrivelse:
1) UG: Lyst brungult sand
2) Lyst gråt sand med enkelte trækulsnister
Tolkning: Grube med uvis funktion

Tegninger: T13
Foto:
Består af:
Indgår i:
Fund:
Lag:

A372

Kulturlag, Kulturlag, Oldtid

Diameter i cm: -
Dybde i cm: 7
Snit set fra -
Fyldbeskrivelse:
1) Mørkt brungråt, leret sand og grus med enkelte sten samt enkelte trækulsnister.
2) -
Bemærkning: Prøvestik.
Tolkning: Formentlig oprindeligt sammenhørende med A373. Kulturlag eller fladbundet grubekompleks.

Tegninger:
Foto:

Består af:
Indgår i:
Fund:
Lag:

A373

Kulturlag, Kulturlag, Oldtid
Fyldbeskrivelse i flade:
Lyst brungråt sand med enkelte trækulsnister.
Dybde i cm: 12
Bemærkning: Prøvestik.
Tolkning: Formentlig oprindeligt sammenhørende med A372. Kulturlag eller fladbundet grubekompleks.

Tegninger:
Foto:
Består af:
Indgår i:
Fund:
Lag:

A374

Grube, Koge-/ildgrube, Oldtid-Oldtid
Diameter i cm: -
Dybde i cm: 10
Snit set fra -
Fyldbeskrivelse:
1) Mørkt brungråt, humøst sand/grus med en del trækul, meget hvidbrændt flint og enkelte ildskørnede. Mørkere og mere trækulsholdi i et 2-3 cm tykt lag i bunden.
2) -
Tolkning: Bålgrube.

Tegninger:
Foto:
Består af:
Indgår i:
Fund:
Lag:

A376

Stolpehul, Tagstolpehul, Romersk Jernalder-Ældre Germansk Jernalder
Diameter i cm: 28
Dybde i cm: 23
Lagbeskrivelse:

1) (fyld3) : mørkt brungråt let gruset sand + enkelte trækulsnister (stolpespor)
2) (fyld 2): brungråt let gruset sand + pletter af undergrund (primær nedgravning)
3) (fyld1): UG. brungult let gruset sand

Tegninger: T9
Foto:
Består af:
Indgår i: K7
Fund: P24: til flotering , Udateret
Lag:

A377

Stolpehul, Tagstolpehul, Romersk Jernalder-Ældre Germansk Jernalder
Diameter i cm: 33
Dybde i cm: 19
Lagbeskrivelse:
1) (fyld3) : mørkt brungråt let gruset sand + enkelte trækulsnister (stolpespor)
2) (fyld 2): brungråt let gruset sand + pletter af undergrund (primær nedgravning)
3) (fyld1): UG. brungult let gruset sand

Tegninger: T9
Foto:
Består af:
Indgår i: K7
Fund: P25: til flotering , Udateret
Lag:

A378

Stolpehul, Tagstolpehul, Romersk Jernalder-Ældre Germansk Jernalder
Diameter i cm: 35
Dybde i cm: 11
Lagbeskrivelse:
1) brungråt let gruset sand + pletter af undergrund
2) UG: brungult let gruset sand

Tegninger: T9
Foto:
Består af:
Indgår i: K6
Fund: P20: til flotering , Udateret
Lag:

A379

Stolpehul, Stolpehul, Oldtid

Diameter i cm: 19
Dybde i cm: 8
Lagbeskrivelse:
1) (fyld 2) lyst brungråt let gruset sand + mange pletter af undergrund (nedgravning)
2) (fyld 1) UG. brungult let gruset sand
Anlægget er så dårligt bevaret at deres tolkning ikke kan være sikker. Der kan evt. være tale om stenspor.

Tegninger:
Foto:
Består af:
Indgår i:
Fund:
Lag:

A380

Stolpehul, Tagstolpehul, Romersk Jernalder-Ældre Germansk Jernalder

Diameter i cm: 16
Dybde i cm: 5
Lagbeskrivelse:
1) (fyld 2): brungråt let gruset sand + pletter af undergrund (primær nedgravning)
2) (fyld1): UG. brungult let gruset sand

Tegninger: T9
Foto:
Består af:
Indgår i: K7
Fund:
Lag:

A381

Stolpehul, Tagstolpehul, Romersk Jernalder-Ældre Germansk Jernalder

Diameter i cm: 40
Dybde i cm: 34
Lagbeskrivelse:
1) (fyld 5): gråt let gruset sand + mange pltter af undergrund (sekundært nedskredet)
2) (fyld 4): brungråt let gruset sand + pltter af undergrund samt spredte trækulsnister (stolpespor)
3) (fyld1): UG. brungult let gruset sand

Tegninger:
Foto:
Består af:
Indgår i: K7
Fund: P27: til flotering , Udateret
Lag:

A382

Stolpehul, Tagstolpehul, Romersk Jernalder-Ældre Germansk Jernalder

Diameter i cm: 28
Dybde i cm: 13
Lagbeskrivelse:
1) brungråt let gruset sand + pletter af undergrund
2) UG: brungult let gruset sand

Tegninger: T9
Foto:
Består af:
Indgår i: K6
Fund: P21: til flotering , Udateret
Lag:

A383

Stolpehul, Tagstolpehul, Romersk Jernalder-Ældre Germansk Jernalder

Diameter i cm: 26
Dybde i cm: 17
Lagbeskrivelse:
1) brungråt let gruset sand + pletter af undergrund
2) UG: brungult let gruset sand

Tegninger: T9
Foto:
Består af:
Indgår i: K6
Fund: P23: til flotering , Udateret
Lag:

A384

Stolpehul, Tagstolpehul, Romersk Jernalder-Ældre Germansk Jernalder

Diameter i cm: 32
Dybde i cm: 30
Lagbeskrivelse:
1) (fyld 5) gråt let gruset sand + mange pltter af undergrund (sekundært nedskredet)
2) (fyld 4) brungråt let gruset sand + pltter af undergrund samt spredte trækulsnister (stolpespor)
3) (fyld 2) brungråt let gruset sand + pletter af undergrund (primær nedgravning)
4) (fyld1) UG. brungult let gruset sand

Tegninger: T9
Foto:
Består af:
Indgår i: K7

Fund: P26: til flotering , Udateret
Lag:

A385

Stolpehul, Tagstolpehul, Romersk Jernalder-Ældre Germansk Jernalder
Fladebeskrivelse af fyld:
Brungråt sand.

Tegninger:
Foto:
Består af:
Indgår i: K7
Fund:
Lag:

A386

Stolpehul, Stolpehul, Oldtid
Diameter i cm: 17
Dybde i cm: 8
Lagbeskrivelse:
1) (fyld 2) lyst brungråt let gruset sand + mange pletter af undergrund (nedgravning)
2) (fyld 1) UG. brungult let gruset sand.
Anlægget er så dårligt bevaret at deres tolkning ikke kan være sikker. Der kan evt. være tale om stenspor

Tegninger: T9
Foto:
Består af:
Indgår i:
Fund:
Lag:

A387

Stolpehul, Tagstolpehul, Romersk Jernalder-Ældre Germansk Jernalder
Diameter i cm: 40
Dybde i cm: 38
Lagbeskrivelse:
1) (fyld 5) gråt let gruset sand + mange pltter af undergrund (sekundært nedskredet)
2) (fyld 4) brungråt let gruset sand + pltter af undergrund samt spredte trækulsnister (stolpespor)
3) (fyld 2) brungråt let gruset sand + pletter af undergrund (primær nedgravning)
4) (fyld1) UG. brungult let gruset sand

Tegninger: T9
Foto:
Består af:
Indgår i: K7

Fund: P29: til flotering , Udateret
Lag:

A389

Stolpehul, Tagstolpehul, Romersk Jernalder-Ældre Germansk Jernalder
Diameter i cm: 31
Dybde i cm: 44
Lagbeskrivelse:
1) (fyld 5) gråt let gruset sand + mange pltter af undergrund (sekundært nedskredet)
2) (fyld 4) brungråt let gruset sand + pltter af undergrund samt spredte trækulsnister (stolpespor)
3) (fyld1) UG. brungult let gruset sand

Tegninger: T9
Foto:
Består af:
Indgår i: K7
Fund: P28: til flotering , Udateret
Lag:

A390

Stolpehul, Stolpehul, Oldtid
Diameter i cm: 28
Dybde i cm: 6
Lagbeskrivelse:
1)(fyld 2) lyst brungråt let gruset sand + mange pletter af undergrund (nedgravning)
2) (fyld 1) UG. brungult let gruset sand.

Tegninger: T9
Foto:
Består af:
Indgår i:
Fund:
Lag:

A392

Stolpehul, Tagstolpehul, Romersk Jernalder-Ældre Germansk Jernalder
Diameter i cm: 25
Dybde i cm: 36
Lagbeskrivelse:
1) Heterogen blanding af brungråt og lyst gråbrun med rødbrune pletter leret sand + trækulsnister.
2) UG: Lyst gråbrunt leret sand med rødbrune pletter (jernudfældning)

Tegninger: T2
Foto:

Består af:
Indgår i: K4
Fund: P17: til flotering , Udateret
Lag:

A393

Stolpehul, Tagstolpehul, Romersk Jernalder-Ældre Germansk Jernalder
Diameter i cm: 47
Dybde i cm: 30
Lagbeskrivelse:
1) Heterogen blanding af brungråt og lyst gråbrun med rødbrune pletter leret sand + trækulsnister.
2) UG: Lyst gråbrunt leret sand med rødbrune pletter (jernudfældning)

Tegninger: T2
Foto:
Består af:
Indgår i: K4
Fund: P18: til flotering , Udateret
Lag:

A394

Stolpehul, Tagstolpehul, Romersk Jernalder-Ældre Germansk Jernalder
Diameter i cm: 35
Dybde i cm: 40
Lagbeskrivelse:
1) Heterogen mørk gråbrun med rødbrune nister
2) Heterogen brungrå leret sand iblandet undergrund og trækulsnister
3) UG:Rødbrun leret sand med lyse brungrå nister

Tegninger: T2
Foto:
Består af:
Indgår i: K4
Fund: P19: til flotering , Udateret
Lag:

A395

Stolpehul, Tagstolpehul, Romersk Jernalder-Ældre Germansk Jernalder
Diameter i cm: 35
Dybde i cm: 29
Lagbeskrivelse:

1)Heterogen brungrå leret sand med rødbrune nister og trækulsnister
2) Heterogen blanding af undergrund og lidt lyst brungråt leret sand
3) UG: Rødbrun leret sand med pletter af hvidt sand

Tegninger: T2
Foto:
Består af:
Indgår i: K3
Fund: P13: til flotering , Udateret
Lag:

A396

Stolpehul, Stolpehul, Oldtid
Fyld i fladebeskrivelse:
Lyst brungråt sand.
OBS: Ikke indmåly med GPS, placering i MapInfo-tabel udfra målebåndsopmåling i felt.

Tegninger:
Foto:
Består af:
Indgår i:
Fund:
Lag:

A397

Stolpehul, Tagstolpehul, Romersk Jernalder-Ældre Germansk Jernalder
Diameter i cm: 37
Dybde i cm: 11
Lagbeskrivelse:
1) brungråt let gruset sand + pletter af undergrund
2) UG: brungult let gruset sand

Tegninger: T9
Foto:
Består af:
Indgår i: K6
Fund: P22: til flotering , Udateret
Lag:

A399

Stolpehul, Stolpehul, Oldtid
Diameter i cm: 30
Dybde i cm: 8
Lagbeskrivelse:

1) (fyld 2) lyst brungråt let gruset sand + mange pletter af undergrund (nedgravning)
2) (fyld 1) UG. brungult let gruset sand

Tegninger: T9
Foto:
Består af:
Indgår i:
Fund:
Lag:

A400

Stolpehul, Stolpehul, Oldtid
Diameter i cm: 29
Dybde i cm: 16
Lagbeskrivelse:
1) (fyld 3) lyst brungråt let gruset sand + enkelte nister undergrund samt enkelte trækulsnister (stolpespor)
2) (fyld 2) lyst brungråt let gruset sand + mange pletter af undergrund (nedgravning)
3) (fyld 1) UG. brungult let gruset sand

Tegninger: T9
Foto:
Består af:
Indgår i:
Fund:
Lag:

A401

Grube, Koge-/ildgrube, Oldtid-Oldtid
Diameter i cm: 85
Dybde i cm: 9
Lagbeskrivelse:
1) (fyld 5): gråsort let leret sand + meget trækul + enkelte fragmenter ildskørnet sten.
2) (fyld 1) UG. brungult let leret sand.
Grube m. uvis funktion. De stratigrafiske relationer mellem A401 og A420 kunne ikke afklares. Lavningen som anlæggene er nedgravet i kunne ikke erkendes i snit. Det blev overvejet, om der evt. kan være tale om en form for ovnanlæg, hvori A420 i givet fald kan tolkes som indfyrings- og udrømningsgrube til selve ovngruben A401. Dog ingen spor efter lerkappekonstruktion i A401, ejheller nogen forekomst af egentligt udrømmet ovnaffald. JF. også de tilsvarende anlæg A415/A416. Den meget ensartede opbygning kan tale for en funktionel sammenhæng mellem grube og kogegube, dog usikkert hvilken funktion.

Tegninger: T9
Foto:
Består af:
Indgår i:
Fund:
Lag:

A402

Grube, Koge-/ildgrube, Oldtid-Oldtid

Fladebeskrivelse af fyld:
Mørkt brungråt til sort sand med trækul og skørbrændte sten.
Tolkning: Kogegruberest i kanten af lavning.

Tegninger:
Foto:
Består af:
Indgår i:
Fund:
Lag:

A403

Grube, Koge-/ildgrube, Oldtid-Oldtid

Fladebeskrivelse af fyld:
Mørkt brungråt til sort sand med trækul og skørbrændte sten.
Tolkning: Kogegruberest i kanten af lavning.

Tegninger:
Foto:
Består af:
Indgår i:
Fund:
Lag:

A404

Grube, Koge-/ildgrube, Oldtid-Oldtid

Fladebeskrivelse af fyld:
Mørkt brungråt til sort sand med trækul og skørbrændte sten.
Tolkning: Kogegruberest i kanten af lavning.

Tegninger:
Foto:
Består af:
Indgår i:
Fund:
Lag:

A405

Grube, Grube, Oldtid

Diameter i cm: -
Dybde i cm: -

Snit set fra -
Fyldbeskrivelse:
1) Gråbrunt, humøst, sandet ler med enkelte trækulsnister.
2) Undergrund af rødbrunt sand.
Bemærkning: Prøvestik.

Tegninger:
Foto:
Består af:
Indgår i:
Fund:
Lag:

A406

Stolpehul, Tagstolpehul, Romersk Jernalder-Ældre Germansk Jernalder
Diameter i cm: 45
Dybde i cm: 23
Lagbeskrivelse:
1) Heterogen blanding af brungrå leret sand og undergrund og trækulsnister
2) UG: Rødbrunt leret sand

Tegninger: T2
Foto:
Består af:
Indgår i: K3
Fund: P14: til flotering , Udateret
Lag:

A407

Stolpehul, Tagstolpehul, Romersk Jernalder-Ældre Germansk Jernalder
Diameter i cm: 50
Dybde i cm: 27
Lagbeskrivelse:
1) Heterogen blanding af brungrå leret sand og undergrund og trækulsnister
2) UG: Rødbrunt leret sand

Tegninger: T2
Foto:
Består af:
Indgår i: K3
Fund: P15: til flotering , Udateret
Lag:

A408

Stolpehul, Tagstolpehul, Romersk Jernalder-Ældre Germansk Jernalder

Diameter i cm: 31
Dybde i cm: 38
Lagbeskrivelse:
1) Heterogen brungrå leret sand med rødbrune nister og trækulsnister
2) Heterogen brungrå leret sand iblandet undergrund og trækulsnister
3)UG: Rødbrun leret sand med lyse brungrå nister

Tegninger: T2
Foto:
Består af:
Indgår i: K4
Fund: P16: til flotering , Udateret
Lag:

A409

Stolpehul, Stolpehul, Oldtid

Diameter i cm: 30
Dybde i cm: 30
Lagbeskrivelse:
1) Heterogen lys gråbrun i blandet undergrund
2) UG: Lys brungrå og rødbrun leret sand

Tegninger: T2
Foto:
Består af:
Indgår i:
Fund:
Lag:

A412

Udgår, Ikke genfundet, Udateret

Ikke genfundet.

Tegninger:
Foto:
Består af:
Indgår i:
Fund:
Lag:

A415

Grube, Koge-/ildgrube, Oldtid-Oldtid

Diameter i cm: 60
Dybde i cm: 5
Lagbeskrivelse:
1) UG: Lyst brungult let leret sand
2) Heterogent lyst brungråt let leret sand med mange pletter af 1) og spredte trækulsnister (A416)
3) Homogent gråbrunt let leret sand (A416)
4) Sort næsten rent trækul og lidt opblanding med trækulsfarvet sand og enkelte fragmenter ildskørnede sten, ganske små (A415)
Tolkning: De to anlægs indbyrdes stratigrafi er for diffus til at kunne afklares sikkert. Det blev overvejet om der eventuelt kan være tale om en form for ovnanlæg, hvori A416 i givet fald kan tolkes som indfyrings- og udrømningsgrube til selve ovngruben A415. Der var dog ingen spor efter en lerkappekonstruktion, ligesom der i primærlaget 2) i A416 ikke syntes at forekomme egentligt udrømmet ovnaffald. En eventuelt funktionel relation mellem A415 og A416 er derfor usikker jævnfør også de tilsvarende anlæg A401/A420. Den meget ensartede opbygning kan tale for en funktionel sammenhæng mellem ildgrube og grube.

Tegninger: T13
Foto:
Består af:
Indgår i:
Fund:
Lag:

A416

Grube, Grube, Oldtid

Diameter i cm: 116
Dybde i cm: 35
Lagbeskrivelse:
1) UG: Lyst brungult let leret sand
2) Heterogent lyst brungråt let leret sand med mange pletter af 1) og spredte trækulsnister (A416)
3) Homogent gråbrunt let leret sand (A416)
4) Sort næsten rent trækul og lidt opblanding med trækulsfarvet sand og enkelte fragmenter ildskørnede sten, ganske små (A415)
Tolkning: De to anlægs indbyrdes stratigrafi er for diffus til at kunne afklares sikkert. Det blev overvejet om der eventuelt kan være tale om en form for ovnanlæg, hvori A416 i givet fald kan tolkes som indfyrings- og udrømningsgrube til selve ovngruben A415. Der var dog ingen spor efter en lerkappekonstruktion, ligesom der i primærlaget 2) i A416 ikke syntes at forekomme egentligt udrømmet ovnaffald. En eventuelt funktionel relation mellem A415 og A416 er derfor usikker jævnfør også de tilsvarende anlæg A401/A420. Den meget ensartede opbygning kan tale for en funktionel sammenhæng mellem ildgrube og grube.

Tegninger: T13
Foto:
Består af:
Indgår i:
Fund:
Lag:

A419

Grube, Koge-/ildgrube, Oldtid-Oldtid

Fladebeskrivelse af fyld:
Mørkt brungråt til sort sand med trækul og skørbrændte sten.

Tegninger:
Foto:
Består af:
Indgår i:
Fund:
Lag:

A420

Grube, Grube, Oldtid

Diameter i cm: 72
Dybde i cm: 46
Lagbeskrivelse:
1) (fyld 4) brungråt let leret sand . fyld 3 og fyld 4 er sekundære opfyld/nedskredet kulturjord.
2) (fyld 3) gråbrunt let leret san + mange pletter af undergrund
3) (fyld 2) gråbrunt let leret sand + enkelte nister undergrund + enkelte trækulsnister. primær opfyld fra anlæggets brugstid. Intet trækul
4) (fyld 1) UG. brungult let leret sand
Grube m. uvis funktion. De stratigrafiske relationer mellem A401 og A420 kunne ikke afklares. Lavningen som anlæggene er nedgravet i kunne ikke erkendes i snit. Det blev overvejet, om der evt. kan være tale om en form for ovnanlæg, hvori A420 i givet fald kan tolkes som indfyrings- og udrømningsgrube til selve ovngruben A401. Dog ingen spor efter lerkappekonstruktion i A401, ejheller nogen forekomst af egentligt udrømmet ovnaffald. JF. også de tilsvarende anlæg A415/A416. Den meget ensartede opbygning kan tale for en funktionel sammenhæng mellem grube og kogegube, dog usikkert hvilken funktion.

Tegninger: T9
Foto:
Består af:
Indgår i:
Fund:
Lag:

A421

Grube, Grube, Oldtid

Diameter i cm: 90
Dybde i cm: 26
Lagbeskrivelse:
1) Gråbrunt, meget humøst, sandet ler med enkelte trækulsnister (A421)
2)Gråbrunt, humøst, let sandet ler med enkelte trækulsnister (stolpespor, A531)
3) Som 3) let opblandet med 1) (A531)

4) UG: Gulbrunt, let sandet ler med en del sten

Tegninger: T12
Foto:
Består af:
Indgår i:
Fund:
Lag:

A422

Stolpehul, Vægstolpehul, Romersk Jernalder-Ældre Germansk Jernalder
Diameter i cm: 20
Dybde i cm: 18
Lagbeskrivelse:
1) heterogen lys brungrå let leret sand m. hvide nister
2) UG. rødbrunt sand

Tegninger: T5
Foto:
Består af:
Indgår i: K1
Fund:
Lag:

A423

Stolpehul, Vægstolpehul, Romersk Jernalder-Ældre Germansk Jernalder
Diameter i cm: 17
Dybde i cm: 9
Lagbeskrivelse:
1) Heterogen lys brungrå let leret sand m. hvide nister
2) UG. rødbrunt sand

Tegninger: T5
Foto:
Består af:
Indgår i: K1
Fund:
Lag:

A424

Stolpehul, Vægstolpehul, Romersk Jernalder-Ældre Germansk Jernalder
Diameter i cm: 21
Dybde i cm: 8

Lagbeskrivelse:
1) heterogen lys brungrå let leret sand m. hvide nister
2) UG. rødbrunt sand

Tegninger: T5
Foto:
Består af:
Indgår i: K1
Fund:
Lag:

A425

Grube, Koge-/ildgrube, Oldtid-Oldtid
Fladebeskrivelse af fyld:
Mørkt brungråt til sort sand med trækul og skørbrændte sten.

Tegninger:
Foto:
Består af:
Indgår i:
Fund:
Lag:

A426

Grube, Grube, Oldtid
Diameter i cm: 56
Dybde i cm: 18
Lagbeskrivelse:
1) brungråt humøst sandet ler opblandet m. UG.
2) UG. af gulbrunt sandet ler.

Tegninger: T7
Foto:
Består af:
Indgår i:
Fund:
Lag:

A427

Stolpehul, Stolpehul, Oldtid
Diameter i cm: 20
Dybde i cm: 6
Lagbeskrivelse:

1) brungråt sandet ler m. enkelte træskulsnister
2) Ug. af gulbrunt ler
Det er overvejet, om A483,A482 og A427 samt evt. manglende anlæg er rester af en firstolpekonstruktion. Anlæggene forekommer dog let diffuse og tolkningen forekommer tvivlsom.

Tegninger: T7
Foto:
Består af:
Indgår i:
Fund:
Lag:

A429

Stolpehul, Gavlstolpehul, Romersk Jernalder-Ældre Germansk Jernalder
Diameter i cm: 16
Dybde i cm: 3
Lagbeskrivelse:
1) Heterogen lys gråbrun leret sand
2) UG: Rødbrunt sand

Tegninger: T10
Foto:
Består af:
Indgår i: K5
Fund:
Lag:

A430

Stolpehul, Gavlstolpehul, Romersk Jernalder-Ældre Germansk Jernalder
Diameter i cm: 31
Dybde i cm: 10
Lagbeskrivelse:
1) Heterogen brungrå leret sand med rødbrune nister
2) UG: Lys rødbrunt sand med rødbrune skygger (jernudfældning)

Tegninger: T10
Foto:
Består af:
Indgår i: K5
Fund:
Lag:

A431

Stolpehul, Gavlstolpehul, Romersk Jernalder-Ældre Germansk Jernalder
Diameter i cm: 24
Dybde i cm: 4
Lagbeskrivelse:
1) Heterogen brungrå leret sand med rødbrune nister
2) UG: Lys rødbrunt sand med rødbrune skygger (jernudfældning)

Tegninger: T10
Foto:
Består af:
Indgår i: K5
Fund:
Lag:

A432

Stolpehul, Gavlstolpehul, Romersk Jernalder-Ældre Germansk Jernalder
Diameter i cm: 24
Dybde i cm: 4
Lagbeskrivelse:
1) Heterogen brungrå leret sand med rødbrune nister
2) UG: Lys rødbrunt sand med rødbrune skygger (jernudfældning)

Tegninger: T10
Foto:
Består af:
Indgår i: K5
Fund:
Lag:

A433

Stolpehul, Gavlstolpehul, Romersk Jernalder-Ældre Germansk Jernalder
Diameter i cm: 19
Dybde i cm: 6
Lagbeskrivelse:
1) Heterogen brungrå leret sand med rødbrune nister
2) UG: Lys rødbrunt sand med rødbrune skygger (jernudfældning)

Tegninger: T10
Foto:
Består af:
Indgår i: K5

Fund:
Lag:

A435

Stolpehul, Gavlstolpehul, Romersk Jernalder-Ældre Germansk Jernalder
Diameter i cm: 31
Dybde i cm: 14
Lagbeskrivelse:
1) Heterogen brungrå leret sand med rødbrune nister
2) UG: Lys rødbrunt sand med rødbrune skygger (jernudfældning)

Tegninger: T10
Foto:
Består af:
Indgår i: K5
Fund:
Lag:

A436

Stolpehul, Vægstolpehul, Romersk Jernalder-Ældre Germansk Jernalder
Diameter i cm:
Dybde i cm:
Lageskrivelse:
1) Brungråt, leret sand.
2) UG. Lys rødbrunt sand
Bemærkning: Profilsnit ikke tegnet.

Tegninger:
Foto:
Består af:
Indgår i: K5
Fund:
Lag:

A437

Stolpehul, Vægstolpehul, Romersk Jernalder-Ældre Germansk Jernalder
Diameter i cm: 22
Dybde i cm: Kunne kun erkendes i falden
Lagbeskrivelse:
1) Heterogen brungrå leret sand med rødbrune nister
2) UG: -

Tegninger: T14
Foto:
Består af:
Indgår i: K5
Fund:
Lag:

A438

Stolpehul, Vægstolpehul, Romersk Jernalder-Ældre Germansk Jernalder
Diameter i cm: 20
Dybde i cm: 6
Lagbeskrivelse:
1) Heterogen mørk gråbrun leret sand med rødbrune nister (A439)
2) Heterogen gråbrun leret sand med rødbrune nister og trækulsnister (A438)
3) UG: Lyst rødbrunt let leret sand med rødbrune plamager (jernudfældning)

Tegninger: T14
Foto:
Består af:
Indgår i: K5
Fund:
Lag:

A439

Stolpehul, Vægstolpehul, Romersk Jernalder-Ældre Germansk Jernalder
Diameter i cm: 20
Dybde i cm: 10
Lagbeskrivelse:
1) Heterogen mørk gråbrun leret sand med rødbrune nister (A439)
2) Heterogen gråbrun leret sand med rødbrune nister og trækulsnister (A438)
3) UG: Lyst rødbrunt let leret sand med rødbrune plamager (jernudfældning)

Tegninger: T14
Foto:
Består af:
Indgår i: K5
Fund:
Lag:

A440

Stolpehul, Tagstolpehul, Romersk Jernalder-Ældre Germansk Jernalder

Diameter i cm: 30
Dybde i cm: 7
Lagbeskrivelse:
1) heterogen brungrå let leret sand m. rødbrune nister
2) UG. lyst rødbrunt sand m. rødbrune nister.

Tegninger: T8
Foto:
Består af:
Indgår i: K5
Fund:
Lag:

A441

Stolpehul, Tagstolpehul, Romersk Jernalder-Ældre Germansk Jernalder

Diameter i cm: 44
Dybde i cm: 47
Lagbeskrivelse:
1) heterogen brungrå leret sand m. mørke rødbrune nister + trækulsnister.
2) undergrund iblandet lidt brungråt materiale + trækulsnister
3) UG. lyst rødbrunt sand m. rødbrune nister.

Tegninger:
Foto:
Består af:
Indgår i: K5
Fund: P31: til flotering , Udateret
Lag:

A442

Stolpehul, Vægstolpehul, Romersk Jernalder-Ældre Germansk Jernalder

Diameter i cm: 22
Dybde i cm: 8
Lagbeskrivelse:
1) Heterogen gråbrun leret sand med rødbrune nister (A442)
2) Heterogen lys gråbrun leret sand med gulbrune nister (A443)
3) UG: Lyst rødbrunt let leret sand med rødbrune plamager (jernudfældning)

Tegninger: T14
Foto:
Består af:
Indgår i: K5
Fund:
Lag:

A443

Stolpehul, Vægstolpehul, Romersk Jernalder-Ældre Germansk Jernalder
Diameter i cm: 29
Dybde i cm: 4
Lagbeskrivelse:
1) Heterogen gråbrun leret sand med rødbrune nister (A442)
2) Heterogen lys gråbrun leret sand med gulbrune nister (A443)
3) UG: Lyst rødbrunt let leret sand med rødbrune plamager (jernudfældning)

Tegninger: T14
Foto:
Består af:
Indgår i: K5
Fund:
Lag:

A444

Stolpehul, Vægstolpehul, Romersk Jernalder-Ældre Germansk Jernalder
Diameter i cm: 33
Dybde i cm: 14
Lagbeskrivelse:
1) Heterogen brungrå leret sand med rødbrune nister
2) UG:Rødbrunt/gråhvidt leret sand

Tegninger: T14
Foto:
Består af:
Indgår i: K5
Fund:
Lag:

A445

Stolpehul, Stolpehul, Romersk Jernalder-Ældre Germansk Jernalder
Diameter i cm: 23
Dybde i cm: 10

Lagbeskrivelse:
1) Heterogen brungrå leret sand med rødbrune nister
2) UG: Rødbrun leret sand med mørke rødbrune pletter (jernudfældning)

Tegninger: T10
Foto:
Består af:
Indgår i: K5
Fund:
Lag:

A446

Stolpehul, Stolpehul, Romersk Jernalder-Ældre Germansk Jernalder
Diameter i cm: 28
Dybde i cm: 10
Lagbeskrivelse:
1) Homogent gråbrunt gruset sand
2) UG: Rødbrun leret sand med mørke rødbrune pletter (jernudfældning)
Tolkning: Stolpehul, indre konstruktion i K5

Tegninger: T10
Foto:
Består af:
Indgår i: K5
Fund:
Lag:

A447

Stolpehul, Vægstolpehul, Romersk Jernalder-Ældre Germansk Jernalder
Diameter i cm: 37
Dybde i cm: 8
Lagbeskrivelse:
1) Homogen mørk gråbrun let leret og humøst sand
2) UG: Rødbrunt sand med mørke rødbrune plamager

Tegninger: T14
Foto:
Består af:
Indgår i: K5
Fund:
Lag:

A448

Afgrænsning, Væggrøft, Romersk Jernalder-Ældre Germansk Jernalder
Diameter i cm: 16
Dybde i cm: 8
Lagbeskrivelse:
1) Heterogen brungrå leret sand med gulbrune nister og trækulsnister
2) UG: Lys rødbrunt sand med rødbrune skygger (jernudfældning)
Tolkning: Grøft ved gavl af K5, mulig væggrøft.

Tegninger: T10
Foto:
Består af:
Indgår i: K5
Fund:
Lag:

A449

Stolpehul, Vægstolpehul, Romersk Jernalder-Ældre Germansk Jernalder
Diameter i cm: -
Dybde i cm: -
Kun en smule tilbage i fladen.
Intet at se i snit.

Tegninger: T10
Foto:
Består af:
Indgår i: K5
Fund:
Lag:

A450

Stolpehul, Vægstolpehul, Romersk Jernalder-Ældre Germansk Jernalder
Diameter i cm: 20
Dybde i cm: -
Lagbeskrivelse:
1) Homogent gråbrunt sand
2) UG:
Kunne kun erkendes i fladen, væg i K5

Tegninger: T10
Foto:
Består af:
Indgår i: K5
Fund:
Lag:

A452

Stolpehul, Vægstolpehul, Romersk Jernalder-Ældre Germansk Jernalder
Diameter i cm: 36
Dybde i cm: 6
Lagbeskrivelse:
1) Heterogen mørk gråbrun let leret humøst sand
2) UG:Rødbrunt grus med småsten

Tegninger: T14
Foto:
Består af:
Indgår i: K5
Fund:
Lag:

A453

Stolpehul, Vægstolpehul, Romersk Jernalder-Ældre Germansk Jernalder
Diameter i cm: 25
Dybde i cm: 15
Lagbeskrivelse:
1) Heterogen blanding af brungråt og rødbrunt sand
2) UG:Rødbrunt grus med småsten

Tegninger: T14
Foto:
Består af:
Indgår i: K5
Fund:
Lag:

A454

Stolpehul, Vægstolpehul, Romersk Jernalder-Ældre Germansk Jernalder
Diameter i cm: 20
Dybde i cm: 16
Lagbeskrivelse:
1) Heterogen rødbrunt sand iblandet brungråt materiale
2) UG: Gråhvidt sand med jernudfældninger

Tegninger: T14
Foto:
Består af:

Indgår i: K5
Fund:
Lag:

A455

Stolpehul, Gavlstolpehul, Romersk Jernalder-Ældre Germansk Jernalder
Diameter i cm: -
Dybde i cm: -
Kunne kun erkendes i fladen

Tegninger: T10
Foto:
Består af:
Indgår i: K5
Fund:
Lag:

A456

Stolpehul, Tagstolpehul, Romersk Jernalder-Ældre Germansk Jernalder
Diameter i cm: 42
Dybde i cm: 18
Lagbeskrivelse:
1) heterogen brungrå leret sand m. rødbrune nister
2) UG. rødbrunt og lyst gråbrunt leret sand

Tegninger: T8
Foto:
Består af:
Indgår i: K5
Fund: P30: til flotering , Udateret
Lag:

A457

Stolpehul, Stolpehul, Romersk Jernalder-Ældre Germansk Jernalder
Diameter i cm: 58
Dybde i cm: 20
Lagbeskrivelse:
1) heterogen brungrå leret sand m. rødbrune nister
2) UG. rødbrunt og lyst gråbrunt leret sand
Kan være del af indre konstruktion - evt. skillevæg i K5. Anlægget blev overvejet som tagbærende stolpe, men synes dog at ligge for skævt i forhold til de øvrige stolper i den nordlige tagbærende stolperække.

Tegninger: T8
Foto:
Består af:
Indgår i: K5
Fund:
Lag:

A458

Lag, Lag, Nutid-Nutid
Recent lag/vej?

Tegninger:
Foto:
Består af:
Indgår i:
Fund:
Lag:

A459

Lag, Lag, Nutid-Nutid
Recent lag/vej?

Tegninger:
Foto:
Består af:
Indgår i:
Fund:
Lag:

A460

Stolpehul, Vægstolpehul, Romersk Jernalder-Ældre Germansk Jernalder
Diameter i cm: 21
Dybde i cm: 10
Lagbeskrivelse:
1) Heterogen gråbrun leret sand med rødbrune nister
2) UG: Rødbrunt sand

Tegninger: T14
Foto:
Består af:
Indgår i: K5

Fund:
Lag:

A461

Grube, Grube, Oldtid
Diameter i cm: -
Dybde i cm: 18
Snit set fra -
Fyldbeskrivelse:
1) Gråbrunt, humøst sand med enkelte trækulsnister.
2) Undergrund af rødbrunt sand.
Bemærkning: Prøvestik

Tegninger:
Foto:
Består af:
Indgår i:
Fund:
Lag:

A462

Landtransport, Hjulspor, Nyere tid (1661 -)-Nutid
Recent lag/vej?

Tegninger:
Foto:
Består af:
Indgår i:
Fund:
Lag:

A463

Stolpehul, Vægstolpehul, Romersk Jernalder-Ældre Germansk Jernalder
Diameter i cm: 18
Dybde i cm: 6
Lagbeskrivelse:
1) Homogen gråbrun leret sand
2) UG: Rødbrunt grus med småsten

Tegninger: T10
Foto:
Består af:
Indgår i: K5

Fund:
Lag:

A464

Stolpehul, Tagstolpehul, Romersk Jernalder-Ældre Germansk Jernalder
Diameter i cm: 35
Dybde i cm: 16
Lagbeskrivelse:
1) heterogen gråhvidt ler m. rødbrune nister
2) heterogen brungrå let leret sand m. større plamager af UG
3) UG. rødbrun og lys gråbrun sand

Tegninger: T8
Foto:
Består af:
Indgår i: K5
Fund:
Lag:

A465

Stolpehul, Tagstolpehul, Romersk Jernalder-Ældre Germansk Jernalder
Diameter i cm: 46
Dybde i cm: 23
Lagbeskrivelse:
1) heterogen gråbrun let leret sand m. gråhvide og rødbrune nister + trækulsnister
2) heterogen blanding af lys rødbrun let leret sand m. gråbrunt materiale
3) UG. rødbrun og lys gråbrun sand.

Tegninger: T8
Foto:
Består af:
Indgår i: K5
Fund: P32: til flotering , Udateret
Lag:

A466

Stolpehul, Vægstolpehul, Romersk Jernalder-Ældre Germansk Jernalder
Diameter i cm: 33
Dybde i cm: 18
Lagbeskrivelse:
1) Heterogen blanding af lyst brungråt og lyst gråbrunt sand

2) UG: Rødbrunt sand

Tegninger: T14
Foto:
Består af:
Indgår i: K5
Fund:
Lag:

A467

Stolpehul, Vægstolpehul, Romersk Jernalder-Ældre Germansk Jernalder
Diameter i cm: 29
Dybde i cm: 8
Lagbeskrivelse:
1) Heterogen gråbrun leret sand med rødbrune nister
2) UG: Rødbrunt sand

Tegninger: T14
Foto:
Består af:
Indgår i: K5
Fund:
Lag:

A468

Stolpehul, Tagstolpehul, Romersk Jernalder-Ældre Germansk Jernalder
Diameter i cm: 50
Dybde i cm: 22
Lagbeskrivelse:
1) heterogen gråbrunt let keret sand. m. rødbrune nister.
2) heterogen mørk brungrå let leret sand. m. lyse gråbrune nister
3) UG: rødbrun og lys gråbrun sand.

Tegninger: T8
Foto:
Består af:
Indgår i: K5
Fund: P37: til flotering , Udateret
Lag:

A469

Stolpehul, Stolpehul, Romersk Jernalder-Ældre Germansk Jernalder

Diameter i cm: 35
Dybde i cm: 4
Lagbeskrivelse:
1) Homogen brungrå let leret sand
2) UG: Lyst gråbrunt leret sand med mørke rødbrune pletter (jernudfældning)
Tolkning: Bund af stolpehul.

Tegninger: T10
Foto:
Består af:
Indgår i: K5
Fund:
Lag:

A470

Stolpehul, Tagstolpehul, Romersk Jernalder-Ældre Germansk Jernalder
Diameter i cm: 60
Dybde i cm: 30
Lagbeskrivelse:
1) heterogen gråbrun let leret sand iblandet rødbrun sand + trækulsnister
2) heterogen mørk brungrå let leret sand m. rødbrune nister + trækulsnister
3) UG. rødbrun og lys gråbrun sand.

Tegninger: T8
Foto:
Består af:
Indgår i: K5
Fund: X5: Sideskår, uornamenteret, Romersk Jernalder-Ældre Germansk Jernalder
Lag:

A471

Stolpehul, Vægstolpehul, Romersk Jernalder-Ældre Germansk Jernalder
Diameter i cm: 27
Dybde i cm: 12
Lagbeskrivelse:
1) Heterogen mørk gråbrun let leret sand med lyse gråbrune nister
2) UG: Lyst rødbrunt sand med mørke rødbrune pletter

Tegninger: T10
Foto:
Består af:
Indgår i: K5
Fund:
Lag:

A473

Stolpehul, Vægstolpehul, Romersk Jernalder-Ældre Germansk Jernalder
Diameter i cm: 22
Dybde i cm: kunne kun erkendes i fladen
Lagbeskrivelse:
1) Homogen gråbrun leret sand
2) UG: Rødbrunt grus

Tegninger: T10
Foto:
Består af:
Indgår i: K5
Fund:
Lag:

A475

Stolpehul, Vægstolpehul, Romersk Jernalder-Ældre Germansk Jernalder
Diameter i cm: 30
Dybde i cm: 10
Side:
Bund:
Beskrivelse:
1) Homogen gråbrun leret sand
2) UG: Rødbrunt grus
Tolkning: Stolpehul, væg i K5

Tegninger: T10
Foto:
Består af:
Indgår i: K5
Fund:
Lag:

A476

Stolpehul, Vægstolpehul, Romersk Jernalder-Ældre Germansk Jernalder
Diameter i cm: 44
Dybde i cm: 6
Lagbeskrivelse:
1) Homogen gråbrun leret sand
2) UG: Rødbrunt grus

Tegninger: T10
Foto:
Består af:
Indgår i: K5
Fund:
Lag:

A477

Stolpehul, Vægstolpehul, Romersk Jernalder-Ældre Germansk Jernalder
Diameter i cm: 31
Dybde i cm: 10
Lagbeskrivelse:
1) Homogen gråbrun leret sand
2) UG: Rødbrunt grus

Tegninger: T10
Foto:
Består af:
Indgår i: K5
Fund:
Lag:

A478

Stolpehul, Vægstolpehul, Romersk Jernalder-Ældre Germansk Jernalder
Diameter i cm: 20
Dybde i cm: 4
Lagbeskrivelse:
1) Homogen gråbrun leret sand
2) UG: Rødbrunt grus

Tegninger: T10
Foto:
Består af:
Indgår i: K5
Fund:
Lag:

A479

Stolpehul, Vægstolpehul, Romersk Jernalder-Ældre Germansk Jernalder
Diameter i cm: 50
Dybde i cm: 29
Lagbeskrivelse:

1) Heterogen gråbrun leret sand med rødbrune nister
2) Heterogen mørk gråbrun leret sand med gulbrune nister
3) Heterogen leret gråbrun og gråhvidt grus
4) UG: Rødbrunt grus med mørke rødbrune pletter (jernudfældning)
Tolkning: Dobbeltstolpehul, væg i K5

Tegninger: T10
Foto:
Består af:
Indgår i: K5
Fund:
Lag:

A480

Stolpehul, Tagstolpehul, Romersk Jernalder-Ældre Germansk Jernalder
Diameter i cm: 37
Dybde i cm: 37
Lagbeskrivelse:
1) heterogen brungrå let leret sand. m. rødbrune nister og en større klump af rødbrun undergrunsler i midten.
2) UG. rødbrunt grus m. mange småsten

Tegninger: T8
Foto:
Består af:
Indgår i: K5
Fund: P35: til flotering , Udateret
Lag:

A481

Stolpehul, Vægstolpehul, Romersk Jernalder-Ældre Germansk Jernalder
Diameter i cm: -
Dybde i cm: -
Kunne kun erkendes i fladen.
Fladebeskrivelse af fyld:
Gråbrunt, leret sand.

Tegninger: T10
Foto:
Består af:
Indgår i: K5
Fund:
Lag:

A482

Stolpehul, Stolpehul, Oldtid

Diameter i cm: 21
Dybde i cm: 11
Lagbeskrivelse:
1) Gråbrunt sandet ler m. enkelte trækulsnister.
2) Undergrund af gulbrunt ler.
Det er overvejet, om A483,A482 og A427 samt evt. manglende anlæg er rester af en firstolpekonstruktion. Anlæggene forekommer dog let diffuse og tolkningen forekommer tvivlsom.

Tegninger: T7
Foto:
Består af:
Indgår i:
Fund:
Lag:

A483

Stolpehul, Stolpehul, Oldtid

Diameter i cm: 15
Dybde i cm: 7
Lagbeskrivelse:
1) brungråt sandet ler m. enkelte træskulsnister
2) Ug. af gulbrunt ler
Det er overvejet, om A483,A482 og A427 samt evt. manglende anlæg er rester af en firstolpekonstruktion. Anlæggene forekommer dog let diffuse og tolkningen forekommer tvivlsom.

Tegninger: T7
Foto:
Består af:
Indgår i:
Fund:
Lag:

A484

Stolpehul, Tagstolpehul, Romersk Jernalder-Ældre Germansk Jernalder

Diameter i cm: 48
Dybde i cm: 22
Lagbeskrivelse:
1) heterogen mørk brungrå let leret sand . m. lyse grå pletter og rødbrune nister.
2) Ug. rødbrunt og lyst grå grus

Tegninger: T8
Foto:
Består af:
Indgår i: K5
Fund: P36: til flotering , Udateret
Lag:

A485

Stolpehul, Vægstolpehul, Romersk Jernalder-Ældre Germansk Jernalder
Diameter i cm: 22
Dybde i cm: 8
Lagbeskrivelse:
1) Homogen gråbrun leret sand
2) UG: Rødbrunt grus

Tegninger: T10
Foto:
Består af:
Indgår i: K5
Fund:
Lag:

A486

Stolpehul, Vægstolpehul, Romersk Jernalder-Ældre Germansk Jernalder
Diameter i cm: 23
Dybde i cm: 8
Lagbeskrivelse:
1) Homogen gråbrun let leret og sandet grus
2) UG: Rødbrunt grus

Tegninger: T10
Foto:
Består af:
Indgår i: K5
Fund:
Lag:

A487

Stolpehul, Tagstolpehul, Romersk Jernalder-Ældre Germansk Jernalder
Diameter i cm: 36
Dybde i cm: 30
Lagbeskrivelse:

1) heterogen let leret humøst gråbrunt og mørkt brungråt sand
2) homogen gråbrunt grus.
3) UG. rødbrunt grus m. mange småsten

Tegninger: T8
Foto:
Består af:
Indgår i: K5
Fund: P33: til flotering , Udateret
Lag:

A488

Stolpehul, Tagstolpehul, Romersk Jernalder-Ældre Germansk Jernalder
Diameter i cm: 40
Dybde i cm: 42
Lagbeskrivelse:
1) heterogent let leret let humøst gråbrunt sand m. rødbrune nister, lidt mørkere mod bunden.
2) UG. Rødbrunt grus m. mange småsten

Tegninger: T8
Foto:
Består af:
Indgår i: K5
Fund: P34: til flotering , Udateret
Lag:

A489

Grube, Koge-/ildgrube, Oldtid-Oldtid
Diameter i cm: 40
Dybde i cm: 4
Lagbeskrivelse:
1) Gråsort trækulsholdig grus
2) UG: -
Tolkning: Kogestensgrube, bund af

Tegninger: T16
Foto:
Består af:
Indgår i:
Fund:
Lag:

A490

Stolpehul, Vægstolpehul, Romersk Jernalder-Ældre Germansk Jernalder

Diameter i cm: 26
Dybde i cm: 4
Lagbeskrivelse:
1) Homogen gråbrun let leret og sandet grus
2) UG: Rødbrunt grus

Tegninger: T10
Foto:
Består af:
Indgår i: K5
Fund:
Lag:

A491

Grube, Koge-/ildgrube, Oldtid-Oldtid

Diameter i cm: 150
Dybde i cm: 24
Lagbeskrivelse:
1) Heterogen mørk gråbrun let leret og humøst sand og trækul og varmepåvirkede sten
2) UG: Rødbrunt grus med flere større sten (15cm i diameter)

Tegninger: T16
Foto:
Består af:
Indgår i:
Fund:
Lag:

A492

Stolpehul, Gavlstolpehul, Romersk Jernalder-Ældre Germansk Jernalder

Diameter i cm: 28
Dybde i cm: 5
Lagbeskrivelse:
1) Heterogen gråbrun let leret let humøst sand med rødbrune nister
2) UG: Rødbrunt sandet grus med småsten

Tegninger: T15
Foto:
Består af:
Indgår i: K5

Fund:
Lag:

A493

Stolpehul, Gavlstolpehul, Romersk Jernalder-Ældre Germansk Jernalder
Diameter i cm: 30
Dybde i cm: 14
Lagbeskrivelse:
1) Heterogen gråbrun let leret let humøst sand med rødbrune nister
2) UG: Rødbrunt sandet grus med småsten

Tegninger: T15
Foto:
Består af:
Indgår i: K5
Fund:
Lag:

A494

Stolpehul, Gavlstolpehul, Romersk Jernalder-Ældre Germansk Jernalder
Diameter i cm: 30
Dybde i cm: 10
Lagbeskrivelse:
1) Heterogen gråbrun let leret let humøst sand med rødbrune nister
2) UG: Rødbrunt sandet grus med småsten

Tegninger: T15
Foto:
Består af:
Indgår i: K5
Fund:
Lag:

A495

Stolpehul, Gavlstolpehul, Romersk Jernalder-Ældre Germansk Jernalder
Diameter i cm: 25
Dybde i cm: 11
Lagbeskrivelse:
1) Heterogen gråbrun let leret let humøst sand med rødbrune nister
2) UG: Rødbrunt sandet grus med småsten

Tegninger: T15
Foto:
Består af:
Indgår i: K5
Fund:
Lag:

A496

Stolpehul, Gavlstolpehul, Romersk Jernalder-Ældre Germansk Jernalder
Diameter i cm: 29
Dybde i cm: 8
Lagbeskrivelse:
1) homogen gråbrun let leret let humøst grus
2) UG: Rødbrunt grus

Tegninger: T15
Foto:
Består af:
Indgår i: K5
Fund:
Lag:

A497

Grube, Koge-/ildgrube, Oldtid-Oldtid
Diameter i cm: 40
Dybde i cm: 5
Lageskrivelse:
1) Brungrå trækulsholdig grus
2) UG: -
Tolkning: Kogestensgrube, bund af

Tegninger: T16
Foto:
Består af:
Indgår i:
Fund:
Lag:

A498

Stolpehul, Stolpehul, Oldtid

Diameter i cm: 26
Dybde i cm: 16
Lagbeskrivelse:
1) Heterogen lys gråbrun let leret grus
2) UG: Rødbrunt sandet grus med småsten

Tegninger: T15
Foto:
Består af:
Indgår i:
Fund:
Lag:

A499

Grube, Grube, Oldtid

Diameter i cm: 50
Dybde i cm: 10
Lagbeskrivelse:
1) Heterogen lys gråbrun let leret grus
2) UG: Rødbrunt sandet grus med småsten

Tegninger: T15
Foto:
Består af:
Indgår i:
Fund:
Lag:

A500

Grube, Koge-/ildgrube, Oldtid-Oldtid

Diameter i cm: 200
Dybde i cm: 15
Lagbeskrivelse:
1) UG: Brungult let leret sand
2) Næsten rent trækul opblandet med lidt trækulsfarvet sand
3) Tæt pakket stærkt ildskørnet og helt fragmenteret sten
4) Mørkt brungråt let leret sand med enkelte trækulsnister og enkelte stumper ildskørnet sten (sekundær opfyldning)

Tegninger: T13
Foto:
Består af:
Indgår i:
Fund:
Lag:

A503

Stolpehul, Vægstolpehul, Romersk Jernalder-Ældre Germansk Jernalder
Diameter i cm: 23
Dybde i cm: 3
Lagbeskrivelse:
1) Homogen lys brungrå sand
2) UG: Rødbrunt sandet grus med småsten
Tolkning: Stolpehul, væg/gavl i K5

Tegninger: T15
Foto:
Består af:
Indgår i: K5
Fund:
Lag:

A504

Stolpehul, Vægstolpehul, Romersk Jernalder-Ældre Germansk Jernalder
Diameter i cm: 24
Dybde i cm: 15
Side:
Bund:
Beskrivelse:
1) Heterogen brungrå let leret og gruset sand med gulbrune pletter
2) UG: Lyst rødbrunt gruset sand
Tolkning: Stolpehul, væg i K5

Tegninger: T15
Foto:
Består af:
Indgår i: K5
Fund:
Lag:

A505

Stolpehul, Vægstolpehul, Romersk Jernalder-Ældre Germansk Jernalder

Diameter i cm: 16
Dybde i cm: 12
Lagbeskrivelse:
1) Heterogen brungrå let leret og gruset sand med gulbrune pletter
2) UG: Lyst rødbrunt gruset sand

Tegninger: T15
Foto:
Består af:
Indgår i: K5
Fund:
Lag:

A506

Landtransport, Hjulspor, Nyere tid (1661 -)-Nutid

Recent lag/vej?

Tegninger:
Foto:
Består af:
Indgår i:
Fund:
Lag:

A508

Stolpehul, Vægstolpehul, Romersk Jernalder-Ældre Germansk Jernalder

Diameter i cm: 28
Dybde i cm: 4
Lagbeskrivelse:
1) Heterogen mørk brungrå let leret sand iblandet 2)
2) UG: Gråhvidt sand med rødbrune plamager

Tegninger: T14
Foto:
Består af:
Indgår i: K5
Fund:
Lag:

A509

Stolpehul, Vægstolpehul, Romersk Jernalder-Ældre Germansk Jernalder

Diameter i cm: 29
Dybde i cm: 8
Lagbeskrivelse:
1) Heterogen mørk brungrå let leret sand iblandet 2)
2) UG: Gråhvidt sand med rødbrune plamager

Tegninger: T14
Foto:
Består af:
Indgår i: K5
Fund:
Lag:

A510

Stolpehul, Vægstolpehul, Romersk Jernalder-Ældre Germansk Jernalder
Diameter i cm: 13
Dybde i cm: 4
Lagbeskrivelse:
1) Heterogen mørk let leret let humøs sand med rødbrune nister
2) UG: Lyst gråt sand med rødbrune nister

Tegninger: T14
Foto:
Består af:
Indgår i: K5
Fund:
Lag:

A511

Stolpehul, Gavlstolpehul, Romersk Jernalder-Ældre Germansk Jernalder
Diameter i cm: 19
Dybde i cm: 4
Lagbeskrivelse:
1) homogen gråbrun let leret let humøst grus
2) UG: Rødbrunt grus

Tegninger: T15
Foto:
Består af:

Indgår i: K5
Fund:
Lag:

A512

Stolpehul, Vægstolpehul, Romersk Jernalder-Ældre Germansk Jernalder
Diameter i cm: 29
Dybde i cm: 3
Lagbeskrivelse:
1) Homogen gråbrun sand
2) UG: Gråhvidt sand med rødbrune plamager

Tegninger: T14
Foto:
Består af:
Indgår i: K5
Fund:
Lag:

A513

Stolpehul, Vægstolpehul, Romersk Jernalder-Ældre Germansk Jernalder
Diameter i cm: 22
Dybde i cm: 11
Lagbeskrivelse:
1) Heterogen gråbrunt let leret sand, meget opblandet med 3) (A513)
2) Homogen gråbrun leret sand (A514)
3) UG: Lyst brungult sand med mørke rødbrune plamager

Tegninger: T14
Foto:
Består af:
Indgår i: K5
Fund:
Lag:

A514

Stolpehul, Vægstolpehul, Romersk Jernalder-Ældre Germansk Jernalder
Diameter i cm: 45
Dybde i cm: 19
Lagbeskrivelse:
1) Heterogen gråbrunt let leret sand, meget opblandet med 3) (A513)

2) Homogen gråbrun leret sand (A514)
3) UG: Lyst brungult sand med mørke rødbrune plamager

Tegninger: T14
Foto:
Består af:
Indgår i: K5
Fund:
Lag:

A515

Stolpehul, Vægstolpehul, Romersk Jernalder-Ældre Germansk Jernalder
Diameter i cm: 33
Dybde i cm: 7
Lagbeskrivelse:
1) Heterogen mørk let leret let humøs sand med rødbrune nister
2) UG: Lyst gråt sand med rødbrune nister

Tegninger:
Foto:
Består af:
Indgår i: K5
Fund:
Lag:

A516

Stolpehul, Stolpehul, Oldtid
Diameter i cm: 33
Dybde i cm: 28
Lagbeskrivelse:
1) Heterogen brungrå og rødbrun leret sand med rødbrune nister (stolpespor)
2) Heterogen rødbrun let leret sand iblandet lidt brungråt materiale (nedgravning)
3) UG: Rødbrunt sand
OBS: Ikke indmålt med GPS, men indplaceret i MapInfo-tabel udfra indtegning på feltplan.

Tegninger: T16
Foto:
Består af:
Indgår i:
Fund:
Lag:

A519

Stolpehul, Stolpehul, Oldtid

Diameter i cm: 26
Dybde i cm: 35
Lagbeskrivelse:
1) Heterogen rødbrunt let leret sand opblandet med brungråt materiale
2) Heterogent rødbrunt let leret sand iblandet lidt brungråt materiale
3) UG: Rødbrunt let leret sand

Tegninger: T16
Foto:
Består af:
Indgår i:
Fund:
Lag:

A522

Grube, Grube, Oldtid

Fyld i fladebeskrivelse:
Brungråt til gråt, leret sand med enkelte trækulsnister.

Tegninger:
Foto:
Består af:
Indgår i:
Fund:
Lag:

A523

Stolpehul, Stolpehul, Oldtid

Diameter i cm: 17
Dybde i cm: 5
Lagbeskrivelse:
1) Heterogen mørk gråbrun leret sandmed rødbrune nister
2) UG: -
Tolkning: Stolpehul, bund af

Tegninger: T16
Foto:
Består af:
Indgår i:
Fund:
Lag:

A524

Stolpehul, Stolpehul, Oldtid

Diameter i cm: 23
Dybde i cm: 3
Lagbeskrivelse:
1) Heterogen mørk gråbrun leret sandmed rødbrune nister
2) UG: -
Tolkning: Stolpehul, bund af

Tegninger: T16
Foto:
Består af:
Indgår i:
Fund:
Lag:

A525

Stolpehul, Stolpehul, Oldtid

Diameter i cm: 23
Dybde i cm: 9
Lagbeskrivelse:
1) Heterogen mørk gråbrun leret sand med rødbrune nister
2) UG: Lys rødbrunt sand

Tegninger: T16
Foto:
Består af:
Indgår i:
Fund:
Lag:

A526

Stolpehul, Stolpehul, Oldtid

Fyld i fladebeskrivelse:
Brungråt, leret sand.

Tegninger:
Foto:
Består af:
Indgår i:
Fund:
Lag:

A527

Afgrænsning, Grøft, Nyere tid (1661 -)-Nyere tid (1661 -)

Grøft eller hjulspor.

Tegninger:
Foto:
Består af:
Indgår i:
Fund:
Lag:

A528

Landtransport, Hjulspor, Nyere tid (1661 -)-Nutid

Grøft eller hjulspor.

Tegninger:
Foto:
Består af:
Indgår i:
Fund:
Lag:

A529

Stolpehul, Tagstolpehul, Romersk Jernalder-Ældre Germansk Jernalder

Diameter i cm: 49
Dybde i cm: 53
Lagbeskrivelse:
1) Gråbrunt, humøst, let sandet ler med enkelte trækulsnister (stolpespor)
2) Som 3) let opblandet med 1)
3) UG: Gulbrunt, let sandet ler med en del sten

Tegninger: T12
Foto:
Består af:
Indgår i: K8
Fund: P39: til flotering , Udateret
Lag:

A530

Stolpehul, Tagstolpehul, Romersk Jernalder-Ældre Germansk Jernalder

Diameter i cm: 43
Dybde i cm: 30

Lagbeskrivelse:
1) Gråbrunt, humøst, let sandet ler med enkelte trækulsnister (stolpespor)
2) Som 3) let opblandet med 1)
3) UG: Gulbrunt, let sandet ler med en del sten

Tegninger: T12
Foto:
Består af:
Indgår i: K8
Fund: P40: til flotering , Udateret
Lag:

A531

Stolpehul, Tagstolpehul, Romersk Jernalder-Ældre Germansk Jernalder
Diameter i cm: -
Dybde i cm: 47
Lagbeskrivelse:
1) Gråbrunt, meget humøst, sandet ler med enkelte trækulsnister (A421)
2)Gråbrunt, humøst, let sandet ler med enkelte trækulsnister (stolpespor, A531)
3) Som 3) let opblandet med 1) (A531)
4) UG: Gulbrunt, let sandet ler med en del sten

Tegninger: T12
Foto:
Består af:
Indgår i: K8
Fund:
Lag:

A551

Afgrænsning, Grøft, Nutid-Nutid
Nedgravning til strærkstrømskabel.

Tegninger:
Foto:
Består af:
Indgår i:
Fund:
Lag:

A552

Grube, Materialetagningsgrube, Oldtid-Oldtid
Diameter i cm: 130

Dybde i cm: 40
Lagbeskrivelse:
1) Gråbrunt, humøst, let leret sand/grus, let opblandet med 3)
2) Gråbrunt, humøst, let leret sand/grus. Homogent
3) UG: Rødbrunt ler skiftende til leret sand/grus

Tegninger: T19
Foto:
Består af:
Indgår i:
Fund:
Lag:

A553

Stolpehul, Stolpehul, Oldtid
Diameter i cm: 20
Dybde i cm: 17
Lagbeskrivelse:
1) Heterogen brun let gruset let humøst ler
2) Heterogen brungrå let sandet ler med gulbrune nister
3) UG: Rødbrun let sandet ler
Kan være dyreaktivitet.

Tegninger: T17
Foto:
Består af:
Indgår i:
Fund:
Lag:

A554

Stolpehul, Stolpehul, Oldtid
Diameter i cm: 20
Dybde i cm: 8
Lagbeskrivelse:
1) Heterogen mørk brungrå let sandet ler med trækulsnister
2) UG: Rødbrunt let sandet ler

Tegninger: T17
Foto:
Består af:
Indgår i:
Fund:
Lag:

A556

Grube, Grube, Oldtid
Diameter i cm: 216
Dybde i cm: 50
Lagbeskrivelse:
1) Homogen gråbrun gruset løs ler og mange sten
2) Heterogen brungrå sandet ler og mange sten med klumper af gulbrun ler
3) Homogen gråbrun let sandet ler og mange sten
4) UG: Rødbrun let sandet ler

Tegninger: T17
Foto:
Består af:
Indgår i:
Fund:
Lag:

A557

Stolpehul, Støttestolpehul, Romersk Jernalder-Ældre Germansk Jernalder
Diameter i cm: 51
Dybde i cm: 13
Lagbeskrivelse:
1) Heterogen gråbrun leret sand med lyse gråbrune nister
2) Heterogen rødbrun stift ler med lyse brungrå nister
3) UG: Rødbrunt stift ler

Tegninger: T20
Foto:
Består af:
Indgår i: K11
Fund: P64: til flotering , Udateret
Lag:

A558

Stolpehul, Støttestolpehul, Romersk Jernalder-Ældre Germansk Jernalder
Diameter i cm: 57
Dybde i cm: 14
Lagbeskrivelse:
1) Heterogen mørk gråbrun og lys gråbrun let humøs sandet ler (indeholdt bundskår)
2) UG: Lyst rødbrunt let sandet ler

Tegninger: T20
Foto:
Består af:
Indgår i: K11
Fund: P63: til flotering , Udateret; X7/A: Randskår, uornamenteret, Jernalder; X7/B: Bundskår, uornamenteret, Jernalder
Lag:

A559

Stolpehul, Tagstolpehul, Romersk Jernalder-Ældre Germansk Jernalder
Diameter i cm: 60
Dybde i cm: 26
Lagbeskrivelse:
1) Heterogen brungrå leret grus med gulbrune nister og mange småsten
2) UG: Rødbrunt stift ler

Tegninger: T19
Foto:
Består af:
Indgår i: K10
Fund: P47: til flotering , Udateret
Lag:

A560

Stolpehul, Tagstolpehul, Romersk Jernalder-Ældre Germansk Jernalder
Diameter i cm: 70
Dybde i cm: 44
Lagbeskrivelse:
1) Heterogen mørk brungrå sandet og gruset ler med gulbrune nister og mange småsten
2) Heterogen brungrå sandet og gruset ler med gulbrune nister og mange småsten
3) UG: Rødbrunt stift ler

Tegninger: T19
Foto:
Består af:
Indgår i: K10
Fund: P48: til flotering , Udateret
Lag:

A561

Stolpehul, Tagstolpehul, Romersk Jernalder-Ældre Germansk Jernalder
Diameter i cm: 60

Dybde i cm: 36
Lagbeskrivelse:
1) Heterogen mørk brungrå sandet og gruset ler med gulbrune nister (indeholdt fragmenteret keramik)
2) Heterogen brungrå let sandet ler med lyse gulbrune nister
3) Heterogen blanding af 4) og 2)
4) UG: Rødbrunt stift ler

Tegninger: T19
Foto:
Består af:
Indgår i: K10
Fund: P45: til flotering , Udateret
Lag:

A562

Stolpehul, Tagstolpehul, Romersk Jernalder-Ældre Germansk Jernalder
Diameter i cm: 70
Dybde i cm: 42
Lagbeskrivelse:
1) Heterogen brungråt leret grus med mange småsten og rødder
2) UG: Rødbrun stenet grus

Tegninger: T19
Foto:
Består af:
Indgår i: K10
Fund: P46: til flotering , Udateret
Lag:

A563

Grube, Grube, Oldtid
Diameter i cm: 210
Dybde i cm: 20
Lagbeskrivelse:
1) Heterogen brungrå og rødbrun sandet og gruset ler
2) UG: Rødbrun let sandet ler

Tegninger: T20
Foto:
Består af:
Indgår i:
Fund:
Lag:

A564

Grube, Koge-/ildgrube, Oldtid-Oldtid

Diameter i cm: 64
Dybde i cm: 14
Lagbeskrivelse:
1) Heterogen gråsort let sandet ler med meget trækul
2) UG: Rødbrun let sandet ler

Tegninger: T17
Foto:
Består af:
Indgår i:
Fund:
Lag:

A565

Stolpehul, Tagstolpehul, Romersk Jernalder-Ældre Germansk Jernalder

Diameter i cm: 56
Dybde i cm: 11
Lagbeskrivelse:
1) Heterogen mørk brungrå sandet ler med rødbrune nister
2) Heterogen brungrå sandet ler med rødbrune skygger
3) UG: Rødbrun kompakt ler med lyse grå striber af sand

Tegninger: T18
Foto:
Består af:
Indgår i: K9
Fund: P44: til flotering , Udateret
Lag:

A566

Stolpehul, Tagstolpehul, Romersk Jernalder-Ældre Germansk Jernalder

Diameter i cm: 50
Dybde i cm: 11
Lagbeskrivelse:
1) Heterogen brungrå sandet ler med gulbrune nister
2) Heterogen blanding af rødbrun og lys gråbrun sandet ler
3) UG: Rødbrun let sandet ler med lommer af lyst gråt sand

Tegninger: T18
Foto:
Består af:
Indgår i: K9
Fund: P43: til flotering , Udateret
Lag:

A567

Grube, Koge-/ildgrube, Oldtid-Oldtid
Diameter i cm: 87
Dybde i cm: 22
Lagbeskrivelse:
1) Heterogen sortgrå sandet og gruset ler med trækulsnister
2) UG: Rødbrun let sandet ler

Tegninger: T17
Foto:
Består af:
Indgår i:
Fund:
Lag:

A568

Stolpehul, Tagstolpehul, Romersk Jernalder-Ældre Germansk Jernalder
Diameter i cm: 59
Dybde i cm: 25
Lagbeskrivelse:
1) Heterogen mørk gråbrun sandet ler med trækulsnister (fragmenter af dyretand)
2) Heterogen mørk gråbrun og rødbrun sandet ler
3) UG: Rødbrun sandet ler

Tegninger: T20
Foto:
Består af:
Indgår i: K11
Fund: P61: til flotering , Udateret
Lag:

A569

Stolpehul, Tagstolpehul, Romersk Jernalder-Ældre Germansk Jernalder
Diameter i cm: 72
Dybde i cm: 27

Lagbeskrivelse:
1) Heterogen mørk gråbrun og lys gråbrun sandet ler
2) UG: Lys rødbrun let sandet ler

Tegninger: T20
Foto:
Består af:
Indgår i: K11
Fund: P62: til flotering , Udateret
Lag:

A572

Stolpehul, Stolpehul, Oldtid
Diameter i cm: 28
Dybde i cm: 4
Lagbeskrivelse:
1) Heterogen gråbrun og lys brungrå sandet ler
2) UG:
Tolkning: Stolpehul, bund af

Tegninger: T17
Foto:
Består af:
Indgår i:
Fund:
Lag:

A573

Grube, Materialetagningsgrube, Oldtid-Oldtid
Anlægget er snittet syd- nord.
Ø: 271 cm.
D: 78 cm.
Lagbeskrivelse:
1) Mørkt gråbrunt, humøst sand, let opblandet med undergrund. Enkelte trækulsnister, nister af brændt ler, keramikskår.
2) Undergrund let opblandet med (1).
3) Gråbrunt, humøst sand opblandet med undergrund.
4) Undergrund opblandet med (1).
5) Mørkt gråbrunt, humøst sand.
6) Mørkt gråbrunt, humøst sand, let opblandet med undergrund.
7) Undergrund af rødbrunt sand.
Tolkning: Materialetagningsgrube, sekundært affaldsgrube. Maskinsnittet.
Bemærkning: I toppen kunne ses en ecent forstyrrelse/nedgravning formentlig opstået i forbindelse med motorvejsetablering i 1970-erne.

Tegninger: T21
Foto: D/43
Består af:
Indgår i:
Fund: X8/A: Randskår, uornamenteret, Jernalder; X8/B: Sideskår, uornamenteret, Jernalder
Lag:

A574

Grube, Grube, Oldtid
Diameter i cm: 55
Dybde i cm: 6
Lagbeskrivelse:
1) Brungråt humøst ler
2) UG: Rødbrunt, let sandet ler
Tolkning: Del af A573.

Tegninger: T17
Foto:
Består af:
Indgår i:
Fund:
Lag:

A575

Stolpehul, Tagstolpehul, Romersk Jernalder-Ældre Germansk Jernalder
Diameter i cm: 84
Dybde i cm: 10
Lagbeskrivelse:
1) Heterogen rødlig gråbrun sandet ler med rødbrune nister (stolpespor)
2) Heterogen rødbrun og gråbrun sandet ler
3) UG: Rødbrun let sandet ler
Tolkning: Stolpehul, tagbærende i K9

Tegninger: T18
Foto:
Består af:
Indgår i: K9
Fund: P41: til flotering , Udateret
Lag:

A576

Stolpehul, Tagstolpehul, Romersk Jernalder-Ældre Germansk Jernalder
Diameter i cm: 64

Dybde i cm: 16
Lagbeskrivelse:
1) Heterogen sortgrå sandet ler med trækulsnister (stolpespor)
2) Heterogen lys brungrå sandet ler med nister af trækul og rødbrune nister
3) UG: Rødbrun kompakt ler med striber af lyse grå sandlommer

Tegninger: T18
Foto:
Består af:
Indgår i: K9
Fund: P42: til flotering , Udateret
Lag:

A577

Stolpehul, Stolpehul, Oldtid
Diameter i cm: 24
Dybde i cm: 4
Lagbeskrivelse:
1) Heterogen gråbrun og lys brungrå sandet ler
2) UG:
Tolkning: Stolpehul, bund af

Tegninger: T17
Foto:
Består af:
Indgår i:
Fund:
Lag:

A579

Stolpehul, Tagstolpehul, Romersk Jernalder-Ældre Germansk Jernalder
Diameter i cm: 63
Dybde i cm: 30
Lagbeskrivelse:
1) Heterogen brungrå sandet ler med lyse gråbrune pletter og trækulsnister
2) Heterogen rødbrunt sandet ler med brungråt materiale (nedskredet kant)
3) Heterogen rødbrun og brungrå sandet ler (primær nedgravning)
4) Heterogen lys brungrå let sandet ler med rødbrune nister
5) UG: Rødbrunt leret sand

Tegninger: T20
Foto:
Består af:

Indgår i: K11
Fund: P60: til flotering , Udateret
Lag:

A582

Stolpehul, Tagstolpehul, Romersk Jernalder-Ældre Germansk Jernalder
Diameter i cm: 44
Dybde i cm: 9
Lagbeskrivelse:
1) Heterogen mørk gråbrunt let humøst sand og gråbrunt sand og trækulsnister
2) Heterogen gråbrunt og rødbrunt sand
3) UG: Lyst gråt sand

Tegninger: T20
Foto:
Består af:
Indgår i: K11
Fund: P55: til flotering , Udateret
Lag:

A583

Stolpehul, Tagstolpehul, Romersk Jernalder-Ældre Germansk Jernalder
Diameter i cm: 62
Dybde i cm: 31
Lagbeskrivelse:
1) Heterogen rødbrun leret og let humøst sand
2) Heterogen mørk gråbrun leret og let humøst sand
3) UG: Rødbrunt sand de øverste 20 cm, så rødbrunt stift ler

Tegninger: T20
Foto:
Består af:
Indgår i: K11
Fund: P59: til flotering , Udateret
Lag:

A584

Stolpehul, Tagstolpehul, Romersk Jernalder-Ældre Germansk Jernalder
Diameter i cm: 53
Dybde i cm: 22
Lagbeskrivelse:
1) Heterogen brungrå leret sand med mange småsten

2) UG: Rødbrunt sandet ler

Tegninger: T19
Foto:
Består af:
Indgår i: K10
Fund: P51: til flotering , Udateret
Lag:

A585

Stolpehul, Tagstolpehul, Romersk Jernalder-Ældre Germansk Jernalder
Diameter i cm: 51
Dybde i cm: 18
Lagbeskrivelse:
1) Heterogen rødbrunt sand med gråbrune områder og mange småsten
2) UG: Rødbrunt sand

Tegninger: T20
Foto:
Består af:
Indgår i: K11
Fund: P58: til flotering , Udateret
Lag:

A586

Stolpehul, Tagstolpehul, Romersk Jernalder-Ældre Germansk Jernalder
Diameter i cm: 64
Dybde i cm: 18
Lagbeskrivelse:
1) Heterogen gråbrun sandet og gruset ler, let humøst ler med mange småsten og rødder
2) Heterogen rødbrun og gråbrunt sand
3) UG: Rødbrunt grus

Tegninger: T20
Foto:
Består af:
Indgår i: K11
Fund: P57: til flotering , Udateret
Lag:

A587

Stolpehul, Tagstolpehul, Romersk Jernalder-Ældre Germansk Jernalder

Diameter i cm: 41
Dybde i cm: 12
Lagbeskrivelse:
1) Homogen gråbrunt sand
2) UG: Rødbrunt sand

Tegninger: T20
Foto:
Består af:
Indgår i: K11
Fund: P56: til flotering , Udateret
Lag:

A588

Stolpehul, Tagstolpehul, Romersk Jernalder-Ældre Germansk Jernalder
Diameter i cm: 50
Dybde i cm: 8
Lagbeskrivelse:
1) Heterogen gråbrun sandet og gruset ler med lyse rødbrune nister
2) UG: Lyst gråt sand og rødbrunt stift ler

Tegninger: T19
Foto:
Består af:
Indgår i: K10
Fund: P50: til flotering , Udateret
Lag:

A589

Stolpehul, Tagstolpehul, Romersk Jernalder-Ældre Germansk Jernalder
Diameter i cm: 58
Dybde i cm: 14
Lagbeskrivelse:
1) Heterogen brungrå leret sand og grus
2) UG: Rødbrunt sand og lyst brungråt grus

Tegninger: T19
Foto:
Består af:
Indgår i: K10
Fund: P49: til flotering , Udateret
Lag:

A590

Stolpehul, Tagstolpehul, Romersk Jernalder-Ældre Germansk Jernalder

Diameter i cm: 47
Dybde i cm: 13
Lagbeskrivelse:
1) Heterogen gråbrunt og lyst gråbrunt sand
2) UG: Lyst gråt sand

Tegninger: T19
Foto:
Består af:
Indgår i: K10
Fund: P52: til flotering , Udateret
Lag:

A591

Grube, Koge-/ildgrube, Oldtid-Oldtid

Diameter i cm: 48
Dybde i cm: 21
Lagbeskrivelse:
1) Heterogen gråbrun sandet og gruset ler med en del ildskørnede sten, i bunden er der et trækulsholdigt lag
2) UG: Rødbrun let sandet ler

Tegninger: T17
Foto:
Består af:
Indgår i:
Fund:
Lag:

A593

Grube, Materialetagningsgrube, Oldtid-Oldtid

Diameter i cm: 210
Dybde i cm: 65
Lagbeskrivelse:
1) Homogen gråbrun gruset ler
2) Heterogen gråbrun sandet ler med rødbrune nister og enkelte trækulsnister
3) Heterogen mørk brungrå let sandet ler med rødbrune pletter og trækulsnister
4) Heterogen blanding af undergrund og lidt gråbrunt materiale
5) UG: Rødbrun sandet ler
Tolkning: Grube, lertagningsgrube

Tegninger: T17
Foto:

Består af:
Indgår i:
Fund:
Lag:

A594

Grube, Koge-/ildgrube, Oldtid-Oldtid
Diameter i cm: 90
Dybde i cm: 24
Lagbeskrivelse:
1) Heterogen sortgrå sandet ler med trækulsnister og ildskørnede sten
2) UG: Rødbrun sandet ler

Tegninger: T17
Foto:
Består af:
Indgår i:
Fund:
Lag:

A595

Grube, Koge-/ildgrube, Oldtid-Oldtid
Diameter i cm: 52
Dybde i cm: 20
Lagbeskrivelse:
1) Heterogen gråbrun let sandet og gruset humøst ler med flere sten og trækulsnister
2) Heterogen sortgrå sandet ler med trækulsnister
3) UG: Rødbrun sandet ler

Tegninger: T17
Foto:
Består af:
Indgår i:
Fund:
Lag:

A596

Grube, Koge-/ildgrube, Oldtid-Oldtid
Diameter i cm: 70
Dybde i cm: -
Lagbeskrivelse:
1) Heterogen sortgrå sandet ler med flere større sten og trækul

2) UG: -

Tegninger: T17
Foto:
Består af:
Indgår i:
Fund:
Lag:

A597

Stolpehul, Stolpehul, Oldtid
Diameter i cm: 16
Dybde i cm: 9
Lagbeskrivelse:
1) Gråbrunt, humøst ler
2) UG: Rødbrunt ler

Tegninger: T19
Foto:
Består af:
Indgår i:
Fund:
Lag:

A599

Stolpehul, Gavlstolpehul, Romersk Jernalder-Ældre Germansk Jernalder
Diameter i cm: 36
Dybde i cm: 3
Lagbeskrivelse:
1) Heterogen gråbrun/gulbrun sandet ler
2) UG: Gulbrunt sandet ler

Tegninger: T19
Foto:
Består af:
Indgår i: K10
Fund:
Lag:

A600

Stolpehul, Gavlstolpehul, Romersk Jernalder-Ældre Germansk Jernalder
Diameter i cm: 40
Dybde i cm: 18

Lagbeskrivelse:
1) Heterogen sandet og gruset ler med mange småsten og trækulsnister
2) UG: Rødbrunt stenet grus

Tegninger: T19
Foto:
Består af:
Indgår i: K10
Fund:
Lag:

A601

Stolpehul, Stolpehul, Oldtid
Diameter i cm: 40
Dybde i cm: 12
Lagbeskrivelse:
1) Heterogen gråbrun gruset og sandet ler
2) UG: Rødbrunt grus

Tegninger: T20
Foto:
Består af:
Indgår i:
Fund:
Lag:

A602

Stolpehul, Stolpehul, Oldtid
Anlægget er snittet nord-syd.
Ø: 30 cm
D: 11 cm
Lagbeskrivelse:
1) Heterogent, gråbrunt, sandet ler med mange småsten.
2) Undergrund af rødbrunt, sandet ler.

Tegninger: T22
Foto:
Består af:
Indgår i:
Fund:
Lag:

A603

Stolpehul, Stolpehul, Oldtid

Anlægget er snittet nord-syd, ikke tegnet.
Ø: 34 cm
D: 5 cm
Lagbeskrivelse:
Fyld: Heterogent, gråbrunt og rødbrunt, sandet ler.
Tolkning: Bund af stolpehul.

Tegninger: T22
Foto:
Består af:
Indgår i:
Fund:
Lag:

A606

Stolpehul, Stolpehul, Oldtid

Anlægget er snittet nord-syd.
Ø: 56 cm
D: 20 cm
Lagbeskrivelse:
1) Heterogent, gråbrunt, gruset ler med mange småsten.
2) Undergrund af rødbrunt, gruset ler.

Tegninger: T22
Foto:
Består af:
Indgår i:
Fund:
Lag:

A607

Stolpehul, Stolpehul, Oldtid

Anlægget er snittet nord-syd.
Ø: 32 cm
D: 10 cm
Lagbeskrivelse:
1) Heterogent, gråbrunt, sandet ler med mange småsten.
2) Undergrund af rødbrunt, let sandet ler.

Tegninger: T22
Foto:
Består af:
Indgår i:

Fund:
Lag:

A608

Stolpehul, Stolpehul, Oldtid
Anlægget er snittet nord-syd, ikke tegnet.
Ø: 17 cm
D: 4 cm
Fyld: Heterogent, mørkt gråbrunt, let humøst ler.

Tegninger: T22
Foto:
Består af:
Indgår i:
Fund:
Lag:

A610

Stolpehul, Stolpehul, Oldtid
Anlægget er snittet nord-syd.
Ø: 30 cm
D: 10 cm
Lagbeskrivelse:
1) Homogent, gråbrunt, sandet ler.
2) Undergrund af rødbrunt, sandet ler.

Tegninger: T22
Foto:
Består af:
Indgår i:
Fund:
Lag:

A611

Stolpehul, Tagstolpehul, Romersk Jernalder-Ældre Germansk Jernalder
Anlægget er snittet nord-syd.
Ø: 55 cm
D: 28 cm
Lagbeskrivelse:
1) Homogent, lyst gråbrunt, sandet ler.
2)Heterogent, gråbrunt og lyst gråbrunt, sandet ler med mange småsten.
2) Undergrund af rødbrunt og lyst rødbrunt, sandet ler.

Tegninger: T22
Foto:

Består af:
Indgår i: K13
Fund: P87: til flotering , Udateret
Lag:

A612

Stolpehul, Tagstolpehul, Romersk Jernalder-Ældre Germansk Jernalder
Anlægget er snittet nord-syd.
Ø: 52 cm
D: 19 cm
Lagbeskrivelse:
1) Heterogent, gråbrunt, let humøst og sandet ler.
2) Heterogent, lyst brungråt og gulbrunt, sandet ler.
3) Undergrund af rødbrunt, sandet ler.

Tegninger: T22
Foto:
Består af:
Indgår i: K13
Fund: P88: til flotering , Udateret
Lag:

A613

Stolpehul, Tagstolpehul, Romersk Jernalder-Ældre Germansk Jernalder
Anlægget er snittet nord-syd.
Ø: 51 cm
D: 30 cm
Lagbeskrivelse:
1) Heterogent, gråbrunt, gruset sand med gulbrune plamager.
2) Heterogent, mørkt brungråt og gruset sand med rødbrune og gulbrune nister.
3) Undergrund af rødbrunt ler og hvidt sand.

Tegninger: T22
Foto:
Består af:
Indgår i: K13
Fund: P89: til flotering , Udateret
Lag:

A614

Stolpehul, Tagstolpehul, Romersk Jernalder-Ældre Germansk Jernalder
Anlægget er snittet nord-syd.
Ø: 56 cm
D: 30 cm

Lagbeskrivelse:
1) Heterogent, brungråt, sandet ler med rødbrune plamager og en del rødder.
2) Undergrund af rødbrunt, let sandet ler.

Tegninger: T22
Foto:
Består af:
Indgår i: K13
Fund: P90: til flotering , Udateret
Lag:

A615

Stolpehul, Vægstolpehul, Romersk Jernalder-Ældre Germansk Jernalder
Anlægget er snittet nord-syd.
Ø=
D=
Lagbeskrivelse:
1) Gråbrunt humøst, let sandet ler.
2) Undergrund af gulbrun, stiv ler.
Bemærkning: Profilsnit ikke tegnet.

Tegninger:
Foto:
Består af:
Indgår i: K13
Fund:
Lag:

A616

Stolpehul, Dørstolpehul, Romersk Jernalder-Ældre Germansk Jernalder
Anlægget er snittet nord-syd.
Ø: 30 cm
D: 15 cm
Lagbeskrivelse:
1) Heterogent, gråbrunt, gruset og sandet ler med mange småsten
2) Undergrund af rødbrunt grus med mange småsten.
Tolkning: Mulig dørstolpe.

Tegninger: T22
Foto:
Består af:
Indgår i: K13
Fund: P98: til flotering , Udateret
Lag:

A617

Grube, Koge-/ildgrube, Oldtid-Oldtid

Anlægget er snittet nord-syd.
Ø: 49 cm
D: 8 cm
Anlægget består af 1 fyldskifte over undergrund.
1) Heterogent, sortgråt, gruset ler, samt trækulsnister.
2) Undergrund af rødbrunt grus.
Tolkning: Bund af kogegrube.

Tegninger: T22
Foto:
Består af:
Indgår i:
Fund:
Lag:

A618

Stolpehul, Tagstolpehul, Romersk Jernalder-Ældre Germansk Jernalder

Anlægget er snittet nord-syd.
Ø: 51 cm
D: 31 cm
Anlægget består af 3 fyldskifter over undergrund.
1) Homogent, lyst gråbrunt, sandet ler (optrukken stolpe).
2 Homogent, rødbrunt sand (nedskredet undergrund).
3) Heterogent, gråbrunt og lyst gråbrunt, sandet ler med mange småsten.
4) Undergrund af lyst gråbrunt grus.

Tegninger: T22
Foto:
Består af:
Indgår i: K13
Fund: P91: til flotering , Udateret
Lag:

A619

Stolpehul, Tagstolpehul, Romersk Jernalder-Ældre Germansk Jernalder

Anlægget er snittet nord-syd.
Ø= 45 cm
D= 22 cm
Lagbeskrivelse:
1) Heterogent, gråbrunt, let humøst og sandet ler.
2) Heterogen, brungrå stiv ler med rødbrune skygger.
3) Heterogent, rødbrunt ler, iblandet en lille smule brungrå ler.
) Undergrund af rødbrunt ler

Tegninger: T22
Foto:
Består af:
Indgår i: K13
Fund: P92: til flotering , Udateret
Lag:

A620

Stolpehul, Stolpehul, Oldtid

Anlægget er snittet nord-syd.
Ø= 43 cm
D= 18 cm
Lagbeskrivelse:
1) Heterogent, gråbrunt, let humøst og sandet ler.
2) Heterogen, brungrå, stiv ler med rødbrune skygger.
3) Heterogent, rødbrunt ler iblandet en lille smule brungrå ler.
4) Undergrund af rødbrunt ler.

Tegninger: T22
Foto:
Består af:
Indgår i:
Fund:
Lag:

A621

Stolpehul, Dørstolpehul, Romersk Jernalder-Ældre Germansk Jernalder

Anlægget er snittet nord-syd.
Ø= 26 cm
D= 9 cm
Lagbeskrivelse:
1) Heterogen, gråbrun til brungrå, let humøs, let sandet ler.
2) Undergrund af gulbrun, stiv ler.

Tegninger: T29
Foto:
Består af:
Indgår i: K13
Fund: P99: til flotering , Udateret
Lag:

A622

Stolpehul, Dørstolpehul, Romersk Jernalder-Ældre Germansk Jernalder

Anlægget er snittet nord-syd.
Ø= 31 cm
D= 5 cm
Lagbeskrivelse:
1) Heterogen, brungrå, let sandet ler med gråbrune og gulbrune nister.
2) Undergrund af rødbrunt, let sandet ler.

Tegninger: T29
Foto:
Består af:
Indgår i: K13
Fund: P100: til flotering , Udateret
Lag:

A623

Stolpehul, Dørstolpehul, Romersk Jernalder-Ældre Germansk Jernalder
Anlægget er snittet nord-syd.
Ø= 37 cm
D= 14 cm
Lagbeskrivelse:
1) Heterogent, mørkt gråbrunt, sandet ler med rødbrune nister.
2) Heterogent, gråbrunt, sandet ler med rødbrune skygger.
3) Undergrund af rødbrunt, sandet ler.
Tolkning: Dørstolpe.

Tegninger: T22
Foto:
Består af:
Indgår i: K13
Fund: P97: til flotering , Udateret
Lag:

A625

Udgår, Ikke erkendt i snit, Udateret
Intet at se i snit. Diffus afgrænsning i flade.

Tegninger: T20
Foto:
Består af:
Indgår i:
Fund:
Lag:

A626

Grube, Koge-/ildgrube, Oldtid-Oldtid

Diameter i cm: 67
Dybde i cm: -
Lagbeskrivelse:
1) Gråsort sand og grus med ildskørnede sten
2) UG: -

Tegninger: T20
Foto:
Består af:
Indgår i:
Fund:
Lag:

A627

Stolpehul, Stolpehul, Oldtid
Fyld i fladebeskrivelse:
Gråt leret sand.

Tegninger:
Foto:
Består af:
Indgår i:
Fund:
Lag:

A629

Grube, Koge-/ildgrube, Oldtid-Oldtid
Anlægget er snittet nord-syd, ikke tegnet.
Ø= 54 cm
D= 14 cm
Fyld: Mørkt brungråt til sort, humøst sand med meget trækul og brændte sten.
Let rundet bund.

Tegninger: T21
Foto:
Består af:
Indgår i:
Fund: P53: til flotering , Udateret
Lag:

A630

Grube, Koge-/ildgrube, Oldtid-Oldtid
Fyld i fladebeskrivelse:
Gråsort sand og grus med ildskørnede sten.

Tegninger:
Foto:
Består af:
Indgår i:
Fund:
Lag:

A631

Grube, Koge-/ildgrube, Oldtid-Oldtid

Fyld i fladebeskrivelse:
Gråsort sand og grus med ildskørnede sten.

Tegninger:
Foto:
Består af:
Indgår i:
Fund:
Lag:

A632

Grube, Koge-/ildgrube, Oldtid-Oldtid

Anlægget er snittet (delvist) nord-syd, ikke tegnet.
Ø= 126 cm
D= 39 cm
Fyld: Mørkt brungråt, humøst sand med en del trækul og skørbrændte sten.

Tegninger: T21
Foto:
Består af:
Indgår i:
Fund: P54: til flotering , Udateret
Lag:

A633

Grube, Koge-/ildgrube, Oldtid-Oldtid

Fyld i fladebeskrivelse:
Gråsort sand og grus med ildskørnede sten.

Tegninger:
Foto:
Består af:
Indgår i:
Fund:
Lag:

A634

Grube, Koge-/ildgrube, Oldtid-Oldtid

Fyld i fladebeskrivelse:
Gråsort sand og grus med ildskørnede sten.

Tegninger:
Foto:
Består af:
Indgår i:
Fund:
Lag:

A635

Stolpehul, Stolpehul, Oldtid

Anlægget er snittet nord-syd.
Ø= 27 cm.
D= 10 cm.
Lagbeskrivelse:
1) Homogent, mørkt gråbrunt, humøst sand.
2) Undergrund af lyst gråt sand.
Tolkning: Muligt stolpehul.

Tegninger: T21
Foto:
Består af:
Indgår i:
Fund:
Lag:

A637

Grube, Koge-/ildgrube, Oldtid-Oldtid

Anlægget er snittet nord-syd.
Ø= 78 cm
D= 36 cm
Lagbeskrivelse:
1) Heterogent, mørkt brungråt, let humøst grus med mange småsten.
2) Heterogent, gråsort, trækulsholdigt sand med ildskørnede sten og mange småsten.
3) Undergrund af rødbrunt, stenet grus.

Tegninger: T24
Foto:
Består af:
Indgår i:

Fund:
Lag:

A638

Grube, Koge-/ildgrube, Oldtid-Oldtid

Anlægget er snittet nord-syd.
Ø= 80 cm
D= 20 cm
Lagbeskrivelse:
1) Heterogent, brunsort, let humøst og trækulsholdigt grus.
2) Undergrund af rødbrunt grus.

Tegninger: T23
Foto:
Består af:
Indgår i:
Fund:
Lag:

A639

Grube, Materialetagningsgrube, Oldtid-Oldtid

Anlægget er snittet nord-syd.
Ø= 210 cm
D= 24 cm
Lagbeskrivelse:
1) Heterogent, lyst gråbrunt, gruset sand med rødbrune striber og brungrå plamager.
2) Undergrund af lyst gråt og lyst rødbrunt sand.

Tegninger: T23
Foto:
Består af:
Indgår i:
Fund:
Lag:

A640

Grube, Koge-/ildgrube, Oldtid-Oldtid

Anlægget er snittet syd-nord.
Ø= 80 cm
D= 30 cm
Lagbeskrivelse:
1) Heterogent, mørkt gråbrunt, let humøst ler med trækulsnister.
2) Undergrund af lyst rødbrunt, gruset sand.

Tegninger: T24
Foto:
Består af:
Indgår i:
Fund:
Lag:

A641

Stolpehul, Stolpehul, Oldtid

Anlægget er snittet nord-syd.
Ø= 25 cm
D= 14 cm
Anlægget består af 1 fyldskifte over undergrund.
1) Homogent, gråbrunt sand.
2) Undergrund af gulbrunt sand.

Tegninger: T21
Foto:
Består af:
Indgår i:
Fund:
Lag:

A642

Grube, Materialetagningsgrube, Oldtid-Oldtid

Anlægget er snittet nord-syd.
Ø= 100 cm
D= 33 cm
Lagbeskrivelse:
1) Heterogent, gråbrunt, sandet grus med en plamage af rødbrunt grus - en del rødder.
2) Undergrund af rødbrunt grus.

Tegninger: T23
Foto:
Består af:
Indgår i:
Fund:
Lag:

A643

Stolpehul, Stolpehul, Oldtid

Anlægget er snittet nord-syd.
Ø= 31 cm
D= 10 cm

Lagbeskrivelse:
1) Heterogent, sortbrunt, let humøst grus.
2) Undergrund af rødbrunt grus.

Tegninger: T23
Foto:
Består af:
Indgår i:
Fund:
Lag:

A644

Grube, Koge-/ildgrube, Oldtid-Oldtid
Anlægget er snittet nord-syd.
Ø= 86 cm
D= 30 cm
Lagbeskrivelse:
1) Heterogent, mørkt gråbrunt og sortgråt grus med ildskørnede sten.
2) Undergrund af rødbrunt grus.

Tegninger: T24
Foto:
Består af:
Indgår i:
Fund:
Lag:

A645

Grube, Koge-/ildgrube, Oldtid-Oldtid
Fyld i fladebeskrivelse:
Gråsort sand og grus med ildskørnede sten.

Tegninger: T23
Foto:
Består af:
Indgår i:
Fund:
Lag:

A646

Grube, Koge-/ildgrube, Oldtid-Oldtid
Anlægget er snittet nord-syd.
Ø= 50 cm
D= 20 cm
Lagbeskrivelse:

1) Heterogent, gråbrunt og sort, trækulsholdigt, gruset sand.
2) Undergrund af rødbrunt, gruset sand.

Tegninger: T23
Foto:
Består af:
Indgår i:
Fund:
Lag:

A648

Stolpehul, Stolpehul, Oldtid
Anlægget er snittet nord-syd.
Ø= 30 cm
D= 15 cm
Lagbeskrivelse:
1) Gråbrunt, humøst sand.
2) Undergrund af lyst gulbrunt sand.

Tegninger: T21
Foto:
Består af:
Indgår i:
Fund:
Lag:

A649

Grube, Koge-/ildgrube, Oldtid-Oldtid
Anlægget er snittet nord-syd, ikke tegnet.
Ø= 50 cm
D= 2 cm
Fyld: Homogent, sort, trækulsholdigt sand.

Tegninger: T24
Foto:
Består af:
Indgår i:
Fund:
Lag:

A651

Stolpehul, Stolpehul, Oldtid
Anlægget er snittet nordvest-sydøst.
Ø= 55 cm
D= 25 cm

Lagbeskrivelse:
1) Gråbrunt, humøst sand.
2) Undergrund af gulbrunt sand.

Tegninger: T21
Foto:
Består af:
Indgår i:
Fund:
Lag:

A653

Grube, Grube, Oldtid
Anlægget er snittet nord-syd, ikke tegnet.
Nedsivning/bund af grube.

Tegninger: T24
Foto:
Består af:
Indgår i:
Fund:
Lag:

A654

Stolpehul, Tagstolpehul, Romersk Jernalder-Ældre Germansk Jernalder
Anlægget er snittet nord-syd.
Ø= 52 cm
D= 8 cm
Lagbeskrivelse:
1) Heterogent, lyst brungråt sand med trækulsnister.
2) Undergrund af lyst rødbrunt, stenet grus.

Tegninger: T24
Foto:
Består af:
Indgår i: K12
Fund: P65: til flotering , Udateret
Lag:

A655

Stolpehul, Tagstolpehul, Romersk Jernalder-Ældre Germansk Jernalder
Anlægget er snittet nord-syd.
Ø= 60 cm
D= 12 cm
Lagbeskrivelse:

1) Heterogent, mørkt gråbrunt og lyst brungråt, gruset sand.
2) Undergrund af lyst rødbrunt, gruset sand.

Tegninger: T24
Foto:
Består af:
Indgår i: K12
Fund: P66: til flotering , Udateret
Lag:

A656

Stolpehul, Stolpehul, Romersk Jernalder-Ældre Germansk Jernalder
Anlægget er snittet syd-nord.
Ø= 48 cm
D= 18 cm
Lagbeskrivelse:
1) Brungråt til lyst brungråt, let humøst sand med iblanding af undergrundssand. Enkelte trækulsnister.
2) Undergrund af beige til lyst gråt sand, spættet med gulbrunt.

Tegninger: T27
Foto:
Består af:
Indgår i: K16
Fund: P86: til flotering , Udateret
Lag:

A657

Grube, Koge-/ildgrube, Oldtid-Oldtid
Dyreaktivitet i sodet undergrundssand. Mulig rest af kogegrube.

Tegninger: T27
Foto:
Består af:
Indgår i:
Fund:
Lag:

A658

Stolpehul, Stolpehul, Romersk Jernalder-Ældre Germansk Jernalder
Anlægget er snittet syd-nord.
Ø= 56 cm
D= 15 cm
Lagbeskrivelse:
1) Gråbrunt, let humøst sand med lidt indslag af undergrundssand. Delvis lettere sodning og trækulsnister. Skørnet

sten i flade.
2) Undergrund af beige sand, spættet med gulbrune jernudfældninger.

Tegninger: T27
Foto:
Består af:
Indgår i: K16
Fund: P81: til flotering , Udateret
Lag:

A659

Stolpehul, Stolpehul, Romersk Jernalder-Ældre Germansk Jernalder
Anlægget er snittet syd-nord.
Ø= 52 cm
D= 10 cm
Lagbeskrivelse:
1) Lyst gråbrunt, let humøst sand med lidt indslag af undergrundssand, samt lidt sodning og trækulsnister.
2) Undergrund af beige sand, spættet med gulbrunt.

Tegninger: T27
Foto:
Består af:
Indgår i: K16
Fund: P82: til flotering , Udateret
Lag:

A660

Stolpehul, Stolpehul, Romersk Jernalder-Ældre Germansk Jernalder
Anlægget er snittet syd-nord.
Ø= 53 cm
D= 12 cm
Lagbeskrivelse:
1) Lyst gråbrunt, svagt humøst sand med lidt blanding af undergrundssand. Skørnet sten i fyld-
2) Undergrund af beige sand, spættet med gulbrunt.

Tegninger: T27
Foto:
Består af:
Indgår i: K16
Fund: P78: til flotering , Udateret
Lag:

A662

Stolpehul, Stolpehul, Romersk Jernalder-Ældre Germansk Jernalder
Kunne erkendes i flade, men ikke i snit.

Tegninger: T27
Foto:
Består af:
Indgår i: K16
Fund:
Lag:

A663

Stolpehul, Stolpehul, Romersk Jernalder-Ældre Germansk Jernalder

Kunne erkendes i flade, men ikke i snit.

Tegninger: T27
Foto:
Består af:
Indgår i: K16
Fund:
Lag:

A664

Stolpehul, Stolpehul, Romersk Jernalder-Ældre Germansk Jernalder

Kunne erkendes i fladen, men ikke i snit.

Tegninger: T27
Foto:
Består af:
Indgår i: K16
Fund:
Lag:

A665

Stolpehul, Stolpehul, Romersk Jernalder-Ældre Germansk Jernalder

Anlægget er snittet syd-nord.
Ø= 50 cm
D= 10 cm
Lagbeskrivelse:
1) Lyst gråbrunt, let humøst sand med lidt pletter af undergrundssand. Enkelte trækulsnister.
2) Undergrund af beige sand, spættet med gulbrune jernudfældninger.

Tegninger: T27
Foto:
Består af:
Indgår i: K16
Fund: P77: til flotering , Udateret
Lag:

A666

Stolpehul, Stolpehul, Romersk Jernalder-Ældre Germansk Jernalder

Anlægget er snittet syd-nord.
Ø= 40 cm
D= 24 cm
Lagbeskrivelse:
1) Lyst gråbrunt, let humøst sand med lidt indslag af undergrundssand. En skørnet sten i fyld.
2) Lyst gråbrunt, svagt humøst sand blandet med undergrundssand.
3) Undergrund af beige til lyst gråt sand, spættet med gulbrunt.

Tegninger: T27
Foto:
Består af:
Indgår i: K16
Fund: P76: til flotering , Udateret
Lag:

A667

Stolpehul, Stolpehul, Romersk Jernalder-Ældre Germansk Jernalder

Anlægget er snittet syd-nord.
Ø= 50 cm
D= 12 cm
Lagbeskrivelse:
1) Gråbrunt til lyst gråbrunt, let humøst sand. Enkelte trækulsnister. Lidt iblanding af undergrundssand. Diffus afgrænsning mod syd.
2) Undergrund af beige til lyst gråt sand, spættet med gulbrunt.

Tegninger: T27
Foto:
Består af:
Indgår i: K16
Fund: P80: til flotering , Udateret
Lag:

A668

Stolpehul, Stolpehul, Romersk Jernalder-Ældre Germansk Jernalder

Anlægget er snittet syd-nord.
Ø= 28 cm
D= 14 cm
Lagbeskrivelse:
1) Lyst brungråt, meget svagt humøst sand med iblanding af undergrundssand. Diffus afgrænsning.
2) Undergrund af beige til lyst gråt sand, spættet med gulbrunt.

Tegninger: T27
Foto:
Består af:
Indgår i: K16
Fund: P84: til flotering , Udateret
Lag:

A669

Stolpehul, Stolpehul, Romersk Jernalder-Ældre Germansk Jernalder

Anlægget er snittet syd-nord.
Ø= 50 cm
D= 11 cm
Lagbeskrivelse:
1) Lyst gråbrunt til brungråt, let humøst sand, med lidt iblanding af undergrundssand.
2) Undergrund af beige til lyst gråt sand, spættet med gulbrunt.

Tegninger: T27
Foto:
Består af:
Indgår i: K16
Fund: P75: til flotering , Udateret
Lag:

A670

Stolpehul, Stolpehul, Romersk Jernalder-Ældre Germansk Jernalder

Anlægget er snittet syd-nord.
Ø= 50 cm
D= 14 cm
Lagbeskrivelse:
1) Lyst gråbrunt til brungråt, let humøst sand. Lidt trækulsnister og sodning.
2) Undergrund af beige sand, spættet med gulbrune jernudfældninger.

Tegninger: T27
Foto:
Består af:
Indgår i: K16
Fund: P79: til flotering , Udateret
Lag:

A671

Stolpehul, Stolpehul, Romersk Jernalder-Ældre Germansk Jernalder

Anlægget er snittet syd-nord.
Ø= 50 cm
D= 8 cm

Lagbeskrivelse:
1) Lyst gråbrunt til brungråt, let humøst sand. Lidt trækulsnister og sodning.
2) Undergrund af beige sand, spættet med gulbrune jernudfældninger.

Tegninger: T27
Foto:
Består af:
Indgår i: K16
Fund: P83: til flotering , Udateret
Lag:

A672

Stolpehul, Stolpehul, Romersk Jernalder-Ældre Germansk Jernalder
Kunne ses i flade, men ikke i snit.

Tegninger: T26
Foto:
Består af:
Indgår i: K16
Fund:
Lag:

A673

Stolpehul, Stolpehul, Romersk Jernalder-Ældre Germansk Jernalder
Kunne erkendes i fladen, men ikke i snit.

Tegninger: T27
Foto:
Består af:
Indgår i: K16
Fund:
Lag:

A674

Stolpehul, Stolpehul, Romersk Jernalder-Ældre Germansk Jernalder
Kunne erkendes i fladen, men ikke i snit.

Tegninger: T27
Foto:
Består af:
Indgår i: K16
Fund:
Lag:

A676

Stolpehul, Stolpehul, Oldtid

Anlægget er snittet vest-øst.
Ø= 50 cm
D= 20 cm
Lagbeskrivelse:
1) Homogent, mørkt brungråt sand.
2) Homogent, gråbrunt, let humøst sand.
3) Undergrund af lyst rødbrunt sand.

Tegninger: T26
Foto:
Består af:
Indgår i:
Fund:
Lag:

A677

Stolpehul, Stolpehul, Oldtid

Anlægget er snittet syd-nord.
Ø= 26 cm
D= 21 cm
Lagbeskrivelse:
1) Lyst gråbrunt, svagt humøst sand med iblanding af undergrundssand. Enkelte trækulsnister.
2) Undergrund af beige til lyst gråt sand, spættet med gulbrunt.

Tegninger: T27
Foto:
Består af:
Indgår i:
Fund: P85: til flotering , Udateret
Lag:

A678

Stolpehul, Tagstolpehul, Romersk Jernalder-Ældre Germansk Jernalder

Anlægget er snittet nord-syd.
Ø= 33 cm
D= 11 cm
Lagbeskrivelse:
1) Heterogent, lyst og mørkt brungråt sand med rødbrune plamager.
2) Undergrund af hvidt og rødbrunt sand.

Tegninger: T26
Foto:
Består af:
Indgår i: K18

Fund: P71: til flotering , Udateret
Lag:

A679

Stolpehul, Tagstolpehul, Romersk Jernalder-Ældre Germansk Jernalder
Anlægget er snittet nord-syd.
Ø= 42 cm
D= 22 cm
Lagbeskrivelse:
1) Heterogent, lyst brungråt og mørkt brungråt sand med rødbrune pletter og trækulsnister.
2) Undergrund af rødbrunt sand.

Tegninger: T26
Foto:
Består af:
Indgår i: K18
Fund: P72: til flotering , Udateret
Lag:

A680

Stolpehul, Stolpehul, Oldtid
Anlægget er snittet nord-syd, ikke tegnet.
Ø= 24 cm
D= 6 cm
Fyld: Heterogent, brungråt og gråbrunt, let humøst sand.

Tegninger: T26
Foto:
Består af:
Indgår i:
Fund:
Lag:

A683

Stolpehul, Tagstolpehul, Romersk Jernalder-Ældre Germansk Jernalder
Anlægget er snittet nord-syd.
Ø= 39 cm
D= 7 cm
Lagbeskrivelse:
1) Gråbrunt, humøst, gruset ler med enkelte trækulsnister.
2) Undergrund af rødbrunt ler skiftende til grus og sand.
Tolkning: Bund af tagbærende stolpe.

Tegninger: T25
Foto:

Består af:
Indgår i: K15
Fund:
Lag:

A684

Stolpehul, Tagstolpehul, Romersk Jernalder-Ældre Germansk Jernalder, '

Anlægget er snittet nord-syd, ikke tegnet.
Kun nedsivninger at se i fladen.
Fyld i fladen: Rødbrunt ler med pletter af gråbrunt, humøst ler med enkelte trækulsnister.
Tolkning: Bund af tagbærende stolpe.

Tegninger: T25
Foto:
Består af:
Indgår i: K15
Fund:
Lag:

A685

Stolpehul, Tagstolpehul, Romersk Jernalder-Ældre Germansk Jernalder

Anlægget er snittet nord-syd, ikke tegnet.
Kun nedsivninger at se i snit.
Ø= 55 cm
D= 15 cm
Fyld i fladen: Gråbrunt, humøst, gruset ler med enkelte trækulsnister.
Undergrund af rødbrunt ler skiftende til grus og sand.
Tolkning: Bund af tagbærende stolpe.

Tegninger: T25
Foto:
Består af:
Indgår i: K15
Fund:
Lag:

A686

Stolpehul, Tagstolpehul, Romersk Jernalder-Ældre Germansk Jernalder

Anlægget er snittet nord-syd.
Ø= 22 cm
D= 5 cm
Lagbeskrivelse:
1) Gråbrunt, humøst, gruset ler med enkelte trækulsnister.

2) Undergrund af rødbrunt ler skiftende til grus og sand.
Tolkning: Bund af tagbærende stolpe.

Tegninger: T25
Foto:
Består af:
Indgår i: K15
Fund:
Lag:

A687

Stolpehul, Tagstolpehul, Romersk Jernalder-Ældre Germansk Jernalder
Anlægget er snittet nord-syd, ikke tegnet.
Kun ca. 2 cm af anlægget at se i snit,samt nedsivninger.
Ø= ca. 42 cm
D= 2 cm
Fyld i fladen: Gråbrunt, humøst, gruset ler med enkelte trækulsnister.
Tolkning: Bund af tagbærende stolpe.

Tegninger: T25
Foto:
Består af:
Indgår i: K15
Fund:
Lag:

A688

Naturfænomen, Undergrundsskift, Udateret
Undergrundsskift.

Tegninger: T25
Foto:
Består af:
Indgår i:
Fund:
Lag:

A689

Stolpehul, Stolpehul, Oldtid
Anlægget er snittet nord-syd.
Ø= 38 cm
D= 12 cm
Lagbeskrivelse:
1) Mørkt gråbrunt, humøst, gruset ler.
2) Undergrund af lyst gråbrunt sand.

Tegninger: T25
Foto:
Består af:
Indgår i:
Fund:
Lag:

A690

Stolpehul, Vægstolpehul, Romersk Jernalder-Ældre Germansk Jernalder
Fyld i fladebeskrivelse:
Gråbrunt, leret sand.

Tegninger:
Foto:
Består af:
Indgår i: K13
Fund:
Lag:

A691

Grube, Grube, Oldtid
Fyld i fladebeskrivelse:
Mørkt gråbrunt, leret sand.

Tegninger:
Foto:
Består af:
Indgår i:
Fund:
Lag:

A692

Grube, Koge-/ildgrube, Oldtid-Oldtid
Fyld i fladebeskrivelse:
Mørkt brungråt til sort, leret sand med en del trækul samt ildskørnede sten.

Tegninger:
Foto:
Består af:
Indgår i:
Fund:
Lag:

A693

Grube, Koge-/ildgrube, Oldtid-Oldtid

Anlægget er snittet nord-syd, ikke tegnet.
Ø= 36 cm
D=
Kun nedsivning at se i snit.
Tolkning: Bund af kogegrube.

Tegninger: T21
Foto:
Består af:
Indgår i:
Fund:
Lag:

A694

Udgår, Ikke erkendt i snit, Udateret

Kan ikke erkendes i snit.

Tegninger: T23
Foto:
Består af:
Indgår i:
Fund:
Lag:

A695

Udgår, Ikke erkendt i snit, Udateret

Kan ikke erkendes i snit.

Tegninger: T23
Foto:
Består af:
Indgår i:
Fund:
Lag:

A696

Stolpehul, Tagstolpehul, Romersk Jernalder-Ældre Germansk Jernalder

Anlægget er snittet nord-syd.
Ø= 72 cm
D= 18 cm
Lagbeskrivelse:
1) Heterogen blanding af gråbrunt, lyst brungråt og lidt rødbrunt sand.
2) Undergrund af lyst gråhvidt sand med rødbrune skygger.

Tegninger: T24
Foto:
Består af:
Indgår i: K12
Fund: P67: til flotering , Udateret
Lag:

A697

Stolpehul, Tagstolpehul, Romersk Jernalder-Ældre Germansk Jernalder
Anlægget er snittet nord-syd.
Ø= 57 cm
D= 10 cm
Lagbeskrivelse:
1) Heterogent, lyst brungråt sand med plamager af brungråt sand, samt trækulsnister.
2) Undergrund af lyst gråbrunt og rødbrunt sand.

Tegninger: T24
Foto:
Består af:
Indgår i: K12
Fund: P68: til flotering , Udateret
Lag:

A698

Stolpehul, Tagstolpehul, Romersk Jernalder-Ældre Germansk Jernalder
Anlægget er snittet nord-syd.
Ø= 49 cm
D= 9 cm
Lagbeskrivelse:
1) Heterogent, brungråt sand med rødbrune nister.
2) Undergrund af rødbrunt og lyst gråhvidt sand.

Tegninger: T24
Foto:
Består af:
Indgår i: K12
Fund: P69: til flotering , Udateret
Lag:

A699

Stolpehul, Tagstolpehul, Romersk Jernalder-Ældre Germansk Jernalder
Anlægget er snittet nord-syd.
Ø= 66 cm
D= 10 cm

Lagbeskrivelse:
1) Heterogen blanding af gråbrunt, lyst brungråt og lidt rødbrunt sand.
2) Undergrund af lyst gråhvidt sand med rødbrune skygger.

Tegninger: T24
Foto:
Består af:
Indgår i: K12
Fund: P70: til flotering , Udateret; X11: Sideskår, uornamenteret, Jernalder
Lag:

A700

Grube, Materialetagningsgrube, Oldtid-Oldtid
Anlægget er snittet vest-øst.
Ø= 313 cm
D= 30 cm
Lagbeskrivelse:
1) Heterogent, mørkt gråbrunt sand med rødbrune klumper (jernudfældning) og gråbrune pletter.
2) Heterogent, gråbrunt sand med brungrå skygger.
3) Undergrund af hvidt og rødbrunt sand.

Tegninger: T23
Foto:
Består af:
Indgår i:
Fund:
Lag:

A701

Grube, Grube, Oldtid
Anlægget er snittet nordøst-sydvest.
Ø= 240 cm
D= 48 cm
Lagbeskrivelse:
1) Heterogent, gråbrunt, let humøst sand med rødbrune nister.
2) Heterogent, sortgråt sand med lyse brungrå plamager, ildskørnede sten og trækulsholdige områder (A986).
3) Heterogent, gråbrunt sand med lidt brungråt materiale.
4) Heterogent, lyst rødbrunt sand, iblandet lidt brungråt materiale og rødbrune nister.
5) Heterogent, lyst brungråt og lyst rødbrunt sand, med rødbrune nister.
6) Undergrund af hvidt sand og rødbrunt sand med jernudfældninger.
Tolkning: Grube (A701) og kogestensgrube (A986).

Tegninger: T26
Foto:
Består af:
Indgår i:

Fund:
Lag:

A702

Stolpehul, Stolpehul, Oldtid
Fyld i fladebeskrivelse:
Gråbrunt, leret sand.

Tegninger:
Foto:
Består af:
Indgår i:
Fund:
Lag:

A703

Grube, Materialetagningsgrube, Oldtid-Oldtid
Anlægget er snittet vest-øst.
Ø= 180 cm
D= 26 cm
Lagbeskrivelse:
1) Heterogent, gråbrunt sand med rødbrune pletter (jernudfældning).
2) Heterogent, brungråt sand med rødbrune pletter (jernudfældning) og lyse gulbrune plamager.
3) Undergrund af hvidt og rødbrunt sand.

Tegninger: T26
Foto:
Består af:
Indgår i:
Fund:
Lag:

A704

Stolpehul, Stolpehul, Oldtid
Anlægget er snittet nord-syd.
Ø= 22 cm
D= 9 cm
Lagbeskrivelse:
1) Homogent, brungråt sand.
2) Undergrund af Lyst gråt sand og rødbrune plamager.
Tolkning: Stolpehul?
Anlægget kan være del af en mulig konstruktion i form af et treskibet langhus, bestående af yderligere tre bevarede anlæg (A705, A707 , A708). Anlæggene er generelt dårligt bevaret og har karakter af at være udvasket af den sandede og grusede undergrund.

Tegninger: T24
Foto:
Består af:
Indgår i:
Fund:
Lag:

A705

Stolpehul, Stolpehul, Oldtid

Anlægget er snittet nord-syd.
Ø= 40 cm
D= 10 cm
Lagbeskrivelse:
1) heterogent, lyst brungråt/gråbrunt sand.
2) Undergrund af rødbrunt og lyst gråt sand.
Tolkning. Stolpehul?
Anlægget kan være del af en mulig konstruktion i form af et treskibet langhus, bestående af yderligere tre bevarede anlæg (A704, A707, A708). Anlæggene er generelt dårligt bevaret og har karakter af at være udvasket af den sandede og grusede undergrund.

Tegninger: T24
Foto:
Består af:
Indgår i:
Fund:
Lag:

A706

Grube, Koge-/ildgrube, Oldtid-Oldtid

Anlægget er snittet sydvest-nordøst.
Ø= 102 cm
D= 20 cm
Lagbeskrivelse:
1) Heterogent, mørkt brungråt og lyst brungråt sand, samt trækulsnister.
2) Undergrund af rødbrunt og hvidt sand.

Tegninger: T26
Foto:
Består af:
Indgår i:
Fund:
Lag:

A707

Stolpehul, Stolpehul, Oldtid

Anlægget er snittet nord-syd.
Ø= 25 cm
D= 5 cm
Lagbeskrivelse:
1) Heterogent, gråbrunt og lyst brungråt, stenet sand.
2) Undergrund af rødbrunt, stenet grus.
Tolkning: Stolpehul?
Anlægget kan være del af en mulig konstruktion i form af et treskibet langhus, bestående af yderligere tre bevarede anlæg (A704, A705 , A708). Anlæggene er generelt dårligt bevaret og har karakter af at være udvasket af den sandede og grusede undergrund.

Tegninger: T24
Foto:
Består af:
Indgår i:
Fund:
Lag:

A708

Stolpehul, Stolpehul, Oldtid

Anlægget er snittet nord-syd.
Ø= 20 cm
D= 6 cm
Lagbeskrivelse:
1) Heterogent, gåbrunt grus.
2) Undergrund af lyst gråt, stenet grus.
Tolkning: Stolpehul?
Anlægget kan være del af en mulig konstruktion i form af et treskibet langhus, bestående af yderligere tre bevarede anlæg (A704, A705, A707). Anlæggene er generelt dårligt bevaret og har karakter af at være udvasket af den sandede og grusede undergrund.

Tegninger: T24
Foto:
Består af:
Indgår i:
Fund:
Lag:

A709

Grube, Koge-/ildgrube, Oldtid-Oldtid

Fyld i fladebeskrivelse:
Mørkt brungråt til sort, leret sand med en del trækul samt ildskørnede sten.

Tegninger: T24
Foto:
Består af:
Indgår i:
Fund:
Lag:

A710

Grube, Koge-/ildgrube, Oldtid-Oldtid
Anlægget er snittet nord-syd.
Kan kun erkendes i fladen.
Tolkning: Bund af kogestensgrube.

Tegninger: T23
Foto:
Består af:
Indgår i:
Fund:
Lag:

A711

Stolpehul, Stolpehul, Oldtid
Anlægget er snittet nord-syd.
Ø= 36 cm
D= 17 cm
Lagbeskrivelse:
1) Heterogent, gråbrunt og mørkt gråbrunt grus med mange småsten.
2) Undergrund af rødbrunt grus med mange småsten.

Tegninger: T23
Foto:
Består af:
Indgår i:
Fund:
Lag:

A714

Stolpehul, Tagstolpehul, Romersk Jernalder-Ældre Germansk Jernalder
Anlægget er snittet nord-syd.
Ø= 58 cm
D= 5 cm
Lagbeskrivelse:
1) Gråbrunt, humøst, gruset ler med enkelte trækulsnister.
2) Undergrund af rødbrunt ler skiftende til grus og sand.

Tegninger: T25
Foto:
Består af:
Indgår i: K15
Fund:
Lag:

A715

Stolpehul, Stolpehul, Oldtid
Anlægget er snittet nord-syd.
Ø= 28 cm
D= 7 cm
Lagbeskrivelse:
1) Gråbrunt, humøst sand med enkelte trækulsnister.
2) Undergrund af rødbrunt ler skiftende til brungråt sand.

Tegninger: T25
Foto:
Består af:
Indgår i:
Fund:
Lag:

A719

Stolpehul, Stolpehul, Oldtid
Fyld i fladebeskrivelse:
Lyst gråbrunt, leret sand.

Tegninger:
Foto:
Består af:
Indgår i:
Fund:
Lag:

A720

Stolpehul, Stolpehul, Oldtid
Anlægget er snittet nord-syd, ikke tegnet.
Ø= 30 cm
D= 6 cm
Fyld: Homogent, lyst brungråt sand.
Tolkning: Bund af stolpehul.

Tegninger: T26
Foto:

Består af:
Indgår i:
Fund:
Lag:

A722

Stolpehul, Stolpehul, Oldtid
Anlægget er snittet nord-syd, ikke tegnet.
Ø= 28 cm
D= 6 cm
Fyld: Lyst brungråt sand.
Tolkning: Bund af stolpehul.

Tegninger: T26
Foto:
Består af:
Indgår i:
Fund:
Lag:

A725

Stolpehul, Stolpehul, Oldtid
Kunne kun erkendes i fladen.

Tegninger: T26
Foto:
Består af:
Indgår i:
Fund:
Lag:

A727

Stolpehul, Stolpehul, Oldtid
Anlægget er snittet nord-syd.
Ø= 76 cm
D= 12 cm
Lagbeskrivelse:
1) Heterogent, gråbrunt, let humøst sand med rødbrune nister.
2) Undergrund af lyst rødbrunt sand med rødbrune nister.

Tegninger: T26
Foto:
Består af:
Indgår i:

Fund:
Lag:

A729

Stolpehul, Hegnsstolpehul, Romersk Jernalder-Ældre Germansk Jernalder
Anlægget er snittet syd-nord.
Ø= 46 cm
D= 20 cm
Lagbeskrivelse:
1) Brungråt, humøst sand med enkelte trækulsnister og sten.
2) Undergrund, let opblandet med (1)
3) Undergrund af gulbrunt sand.

Tegninger: T21
Foto:
Består af:
Indgår i: K14
Fund:
Lag:

A731

Stolpehul, Stolpehul, Oldtid
Anlægget er snittet øst-vest.
Ø= 45 cm
D= 18 cm
Anlægget består af 2 fyldskifter over undergrund.
1) Lyst brungråt sand med enkelte trækulsnister.
2) Stribe af brungråt sand med lidt flere trækulsnister end (1).
3) Undergrund af gulbrunt sand.
Tolkning: Kan være en del af K14.

Tegninger: T21
Foto:
Består af:
Indgår i:
Fund:
Lag:

A735

Stolpehul, Hegnsstolpehul, Romersk Jernalder-Ældre Germansk Jernalder
Anlægget er snittet syd-nord.
Ø= 44 cm
D= 20 cm
Lagbeskrivelse:

1) Lyst brungråt sand med enkelte trækulsnister og sten.
2) Stribe af brungråt sand med lidt flere trækulsnister end (1).
3) Undergrund let opblandet med (1).
4) Undergrund af gulbrunt sand.

Tegninger: T21
Foto:
Består af:
Indgår i: K14
Fund:
Lag:

A736

Stolpehul, Tagstolpehul, Romersk Jernalder-Ældre Germansk Jernalder

Anlægget er snittet nord-syd.
Ø= 35 cm
D= 9 cm
Lagbeskrivelse:
1) Heterogent, lyst brungråt sand med rødbrune nister.
2) Undergrund af rødbrunt og hvidt sand.

Tegninger: T26
Foto:
Består af:
Indgår i: K18
Fund: P73: til flotering , Udateret
Lag:

A738

Stolpehul, Tagstolpehul, Romersk Jernalder-Ældre Germansk Jernalder

Anlægget er snittet nord-syd.
Ø= 45 cm
D= 20 cm
Lagbeskrivelse:
1) Heterogen blanding af lyst brungråt sand med plamager af rødbrunt og mørkt brungråt sand.
2) Undergrund af rødbrunt sand.

Tegninger: T26
Foto:
Består af:
Indgår i: K18
Fund: P74: til flotering , Udateret
Lag:

A741

Stolpehul, Stolpehul, Oldtid

Anlægget er snittet syd-nord.
Ø= 41 cm
D= 22 cm
Anlægget består af 1 fyldskifte over undergrund.
1) Homogent, lyst gråt sand.
2) Undergrund af gulbrunt sand med en del al
Tolkning: Muligt stolpehul (udelukkende pga. form) - kan være undergrundsvariation..

Tegninger: T21
Foto:
Består af:
Indgår i:
Fund:
Lag:

A750

Stolpehul, Hegnsstolpehul, Romersk Jernalder-Ældre Germansk Jernalder

Anlægget er snittet syd-nord.
Ø= 54 cm
D= 18 cm
Lagbeskrivelse:
1) Brungråt, humøst sand med enkelte trækulsnister.
2) Undergrund af gulbrunt sand.

Tegninger: T21
Foto:
Består af:
Indgår i: K14
Fund:
Lag:

A751

Grube, Grube, Oldtid-Oldtid

Anlægget er tegnet sammen med A755.
Anlægget er snittet sydvest-nordøst.
Ø= > 88 cm
D= 20 cm
Lagbeskrivelse:
2) Mørkt brungråt, humøst sand med pletter af undergrund og en del spor efter dyreaktivitet.
3) Undergrund af gulbrunt sand.

Tegninger: T21
Foto:
Består af:

Indgår i:
Fund:
Lag:

A752

Stolpehul, Hegnsstolpehul, Romersk Jernalder-Ældre Germansk Jernalder

Anlægget er snittet syd-nord.
Ø= 30 cm
D= 17 cm
Lagbeskrivelse:
1) Lyst brungråt sand med enkelte trækulsnister.
2) Undergrund af gulbrunt sand.

Tegninger: T21
Foto:
Består af:
Indgår i: K14
Fund:
Lag:

A753

Stolpehul, Hegnsstolpehul, Romersk Jernalder-Ældre Germansk Jernalder

Anlægget er snittet nord-syd.
Ø= 45 cm
D= 21 cm
Lagbeskrivelse:
1) Brungråt, humøst sand med enkelte trækulsnister og sten
2) Undergrund let opblandet med (1).
3) Undergrund af gulbrunt sand.

Tegninger: T21
Foto:
Består af:
Indgår i: K14
Fund:
Lag:

A754

Grube, Grube, Oldtid

Fyld i fladebeskrivelse:
Brungråt, leret sand.

Tegninger:
Foto:
Består af:

Indgår i:
Fund:
Lag:

A755

Stolpehul, Hegnsstolpehul, Romersk Jernalder-Ældre Germansk Jernalder

Anlægget er tegnet sammen med A751.
Anlægget er snittet sydvest-nordøst.
Ø= 48 cm
D= 21 cm
Lagbeskrivelse:
1) Brungråt, humøst sand med enkelte trækulsnister og sten.
3) Undergrund af gulbrunt sand.

Tegninger: T21
Foto:
Består af:
Indgår i: K14
Fund:
Lag:

A756

Stolpehul, Stolpehul, Oldtid

Fyld i fladebeskrivelse:
Lyst brungråt, leret sand.

Tegninger:
Foto:
Består af:
Indgår i:
Fund:
Lag:

A757

Grube, Koge-/ildgrube, Oldtid-Oldtid

Fyld i fladebeskrivelse:
Gråsort til sort leret sand med en del trækul og enkelte ildskørnede sten.

Tegninger:
Foto:
Består af:
Indgår i:
Fund:
Lag:

A758

Stolpehul, Stolpehul, Oldtid

Fyld i fladebeskrivelse:
Mørkt gråbrunt, leret sand.

Tegninger:
Foto:
Består af:
Indgår i:
Fund:
Lag:

A759

Stolpehul, Stolpehul, Oldtid

Fyld i fladebeskrivelse:
Mørkt gråbrunt, leret sand.

Tegninger:
Foto:
Består af:
Indgår i:
Fund:
Lag:

A760

Stolpehul, Stolpehul, Oldtid

Fyld i fladebeskrivelse:
Mørkt gråbrunt, leret sand.

Tegninger:
Foto:
Består af:
Indgår i:
Fund:
Lag:

A761

Grube, Materialetagningsgrube, Middelalder-Nutid

Fyld i fladebeskrivelse:
Gråbrunt, humøst sand/grus.
Tolkning: Grubekompleks af materialetagningsgruber. Gruberne/grubekomplekserne A821, A822, A761 er formentlig nogenlunde samtidige. Undergrunden omkring gruberne består her af afgrænsede Ø-V-løbende bånd af aflejret grus og sand, og det synes ret tydeligt, at det specifikt er det grovkornede materiale, der er blevet udnyttet.

Tegninger:
Foto: D/91, D/92, D/93, D/94
Består af:
Indgår i:
Fund:
Lag:

A762

Stolpehul, Tagstolpehul, Førromersk Jernalder-Ældre Germansk Jernalder

Ø: 48 cm.
D: 14 cm.
Snittet: N-S.
Lagbeskrivelse:
1) Gråbrunt, humøst sand/grus.
2) Lyst gråbrunt, let humøst sand/grus.
3) Undergrund af gulbrunt, leret sand.

Tegninger: T32
Foto:
Består af:
Indgår i: K20
Fund: P123: til flotering , Udateret
Lag:

A763

Stolpehul, Stolpehul, Oldtid

Ø: 24 cm.
D: 16 cm.
Snittet N-S.
Lagbeskrivelse:
1) Gråbrunt, humøst, leret sand. Lidt indslag af undergrundssand.
2) Undergrund af gulbrunt, leret sand skiftende til lyst gråbrunt grus.
Anlægget ligger inde i K20, men synes ikke at have nogen åbenlys funktion i forhold til konstruktionen.

Tegninger: T34
Foto:
Består af:
Indgår i:
Fund:
Lag:

A764

Stolpehul, Tagstolpehul, Førromersk Jernalder-Ældre Germansk Jernalder

Ø: 52 cm.

D: 20 cm.
Snittet: N-S.
Lagbeskrivelse:
1) Mørkt gråbrunt, leret og humøst sand/grus med en del mindre sten.
2) Undergrund af gulbrunt, leret sand.

Tegninger: T32
Foto:
Består af:
Indgår i: K20
Fund: P122: til flotering , Udateret
Lag:

A765

Stolpehul, Stolpehul, Oldtid
Ø: 41 cm.
D: 18 cm.
Snittet N-S.
Lagbeskrivelse:
1) Gråbrunt, humøst leret sand/grus. Lidt indslag af undergrundssand.
2) Undergrund af gulbrunt, leret sand skiftende til lyst gråbrunt grus.
Anlægget ligger inde i K20, men synes ikke at have nogen åbenlys funktion i forhold til konstruktionen.

Tegninger: T34
Foto:
Består af:
Indgår i:
Fund:
Lag:

A766

Stolpehul, Tagstolpehul, Førromersk Jernalder-Ældre Germansk Jernalder
Ø: 50 cm.
D: 22 cm.
Snittet: N-S.
Lagbeskrivelse:
1) Gråbrunt, humøst sand med enkelte mindre marksten.
2) Lyst gråbrunt, let humøst sand.
3) Undergrund af gulbrunt, let leret sand til lyst gråbrunt grus.

Tegninger: T32
Foto:
Består af:
Indgår i: K20
Fund: P121: til flotering , Udateret
Lag:

A767

Grube, Koge-/ildgrube, Oldtid-Oldtid

Ø: ca. 110 cm.
D: ca. 18 cm.
Snittet V-Ø.
Anlægget ligger i groft grus, hvorfor det ikke er muligt at lave et ordentligt profilsnit.
Fyld af sort til gråsort, humøst sand med en del trækul.
Rest af koge- eller ildgrube.

Tegninger: T34
Foto:
Består af:
Indgår i:
Fund:
Lag:

A768

Stolpehul, Tagstolpehul, Førromersk Jernalder-Ældre Germansk Jernalder

Ø: ca. 50 cm.
D: ca. 16 cm.
Snittet: N-S.
Lagbeskrivelse:
1) Heterogent, svagt humøst, lyst gråbrunt, sand/grus. Meget udvasket og diffust afgrænset.
2) Undergrund af lyst gråbrunt grus.

Tegninger: T32
Foto:
Består af:
Indgår i: K20
Fund: P119: til flotering , Udateret
Lag:

A769

Stolpehul, Tagstolpehul, Førromersk Jernalder-Ældre Germansk Jernalder

Ø: 45 cm.
D: 26 cm.
Snittet: N-S.
Lagbeskrivelse:
1) gråbrunt, let humøst, leret sand med lidt iblanding af undergrundssand samt lidt småsten.
2) Undergrund af gulbrunt, leret sand. Dybest rødbrunt grus.

Tegninger: T32
Foto:
Består af:

Indgår i: K20
Fund: P118: til flotering , Udateret
Lag:

A770

Stolpehul, Tagstolpehul, Førromersk Jernalder-Ældre Germansk Jernalder
Ø: 44 cm.
D: 20 cm.
Snittet: N-S.
Lagbeskrivelse:
1) Gråbrunt til lyst gråbrunt, humøst til let humøst sand. Stolpespor).
2) Gråbrunt, let humøst sand.
3) Undergrund af gulbrunt sand, dybest rødbrunt grus.

Tegninger: T32
Foto:
Består af:
Indgår i: K20
Fund: P120: til flotering , Udateret
Lag:

A771

Stolpehul, Hegnsstolpehul, Romersk Jernalder-Ældre Germansk Jernalder
Ø: 39 cm.
D: 18 cm.
Snittet N-S.
Lagbeskrivelse:
1) Heterogent, gråbrunt, humøst, leret sand blandet med undergrundssand. Flere mindre sten.
2) Undergrund af gulbrunt til beige, leret sand.

Tegninger: T34
Foto:
Består af:
Indgår i: K26
Fund:
Lag:

A772

Stolpehul, Hegnsstolpehul, Romersk Jernalder-Ældre Germansk Jernalder
Ø: 28 cm.
D: 16 cm.
Snittet N-S.
Lagbeskrivelse:

1) Gråbrunt, humøst, leret sand. Enkelte mindre sten.
2) Undergrund af gulbrunt, leret sand.

Tegninger: T34
Foto:
Består af:
Indgår i: K26
Fund:
Lag:

A773

Stolpehul, Hegnsstolpehul, Romersk Jernalder-Ældre Germansk Jernalder
Ø: ca. 44 cm.
D: ca. 18 cm.
Snittet N-S.
Lagbeskrivelse:
1) Lyst gråbrunt, let humøst, leret sand blandet med undergrundssand. Diffust afgrænset.
2) Undergrund af lyst gulbrunt, leret sand/grus.
Muligt stolpehul.

Tegninger: T34
Foto:
Består af:
Indgår i: K26
Fund:
Lag:

A774

Stolpehul, Tagstolpehul, Romersk Jernalder-Ældre Germansk Jernalder
Anlægget er snittet nord-syd.
Ø= 55 cm
D= 34 cm
Lagbeskrivelse:
1) Gråbrunt, humøst sand/grus.
2) Lyst gråbrunt til gulbrunt sand.
3) Undergrund af gulbrunt til beige, leret sand.
Tolkning: Tagbærende stolpe i K 13. (1) er muligt stolpespor.

Tegninger: T29
Foto:
Består af:
Indgår i: K13
Fund: P93: til flotering , Udateret
Lag:

A775

Stolpehul, Tagstolpehul, Romersk Jernalder-Ældre Germansk Jernalder

Anlægget er snittet nord-syd.
Ø= 60 cm
D= 30 cm
Lagbeskrivelse:
1) Heterogen fyld af gråbrunt til lyst gråbrunt, let humøst, let leret sand. En del mindre marksten.
2) Undergrund af gulbrunt til beige, leret sand.

Tegninger: T29
Foto:
Består af:
Indgår i: K13
Fund: P94: til flotering , Udateret
Lag:

A778

Stolpehul, Tagstolpehul, Romersk Jernalder-Ældre Germansk Jernalder

Ø: 48 cm.
D: 20 cm.
Snittet N-S.
Lagbeskrivelse:
1) Gråbrunt, gruset sand med mange småsten. Temmeligt diffust afgrænset, men mørkere end (2).
2) Undergrund af gulbrunt, gruset sand med en del småsten.

Tegninger: T31
Foto: D/53
Består af:
Indgår i: K19
Fund: P101: til flotering , Udateret
Lag:

A779

Stolpehul, Hegnsstolpehul, Romersk Jernalder-Ældre Germansk Jernalder

Ø: 28 cm.
D: 16 cm.
Snittet N-S.
Lagbeskrivelse:
1) Gråbrunt, humøst, leret sand, blandet med undergrundssand.
2) Undergrund af gulbrunt til rødbrunt, groft sand.
Tolkning. Muligt stolpehul

Tegninger:
Foto:
Består af:
Indgår i: K26

Fund:
Lag:

A780

Stolpehul, Hegnsstolpehul, Romersk Jernalder-Ældre Germansk Jernalder
Ø: 36 cm.
D: 28 cm.
Snittet NV-SØ.
Lagbeskrivelse:
1) Gråbrunt, gruset sand med småsten.
2) Undergrund af gråhvidt grus skiftende til gulbrunt, gruset sand.

Tegninger: T35
Foto:
Består af:
Indgår i: K26
Fund:
Lag:

A781

Grube, Grube, Oldtid
Diameter i cm: 108
Dybde i cm: 14
Snit set fra vest.
Lagbeskrivelse:
1) Gråbrunt, gruset sand. A987
2) Som 1), men lidt mørkere og mere løst i konsistensen. Overgangen mellem 1) og 2) er dog meget uklar, og det er usikkert, om der er tale om to separate fyldskifter. Lag 1) minder dog en del om A785 lag 3), og det kunne derfor tænkes, at A785 og A987 er et sæt i K22, hvor de passer fint ind som deet vestligste sæt.
3) Undergrund af gulbrunt sand.

Tegninger: T31
Foto:
Består af:
Indgår i:
Fund: P129: til flotering , Udateret
Lag:

A782

Stolpehul, Stolpehul, Oldtid
Anlægget er snittet nord-syd.
Ø= 36 cm
D= 10 cm
Lagbeskrivelse:

1) Gråbrunt, let humøst sand med småsten.
2) Gråbrunt, let humøst sand, blandet med undergrundssand.
3) Undergrund af gulbrunt, leret sand til rødbrunt grus med mange småsten.

Tegninger: T29
Foto:
Består af:
Indgår i:
Fund: P95: til flotering , Udateret
Lag:

A783

Stolpehul, Stolpehul, Oldtid
Anlægget er snittet nord-syd.
Ø= 36 cm
D= 10 cm
Lagbeskrivelse:
1) Gråbrunt, let humøst sand med mange småsten.
2) Undergrund af rødbrunt grus med mange småsten.

Tegninger: T29
Foto:
Består af:
Indgår i:
Fund: P96: til flotering , Udateret
Lag:

A784

Stolpehul, Tagstolpehul, Romersk Jernalder-Ældre Germansk Jernalder
Ø: 66 cm.
D: 32 cm.
Snittet N-S.
Lagbeskrivelse:
1) Gråsort, trækulsholdigt, gruset sand.
2) Gråbrunt, gruset sand.
3) Undergrund af gulbrunt, gruset sand skiftende til gråhvidt grus.

Tegninger: T31
Foto:
Består af:
Indgår i: K22
Fund: P124: til flotering , Udateret
Lag:

A785

Stolpehul, Tagstolpehul, Romersk Jernalder-Ældre Germansk Jernalder

Ø: -
D: 26 cm
Snittet N-S.
Lagbeskrivelse:
1) A786. Gråbrunt, gruset sand med småsten.
2) Som 1), men en anelse lysere. farveforskellen kan skyldes, at A785 er mere udtørret end A786. Ingen klar stratigrafi.
3) Lyst gråbrunt, let leret sand.
4) Undergrund af brungult, gruset sand.
Et lille randskår er fundet i A785.

Tegninger: T31
Foto:
Består af:
Indgår i: K22
Fund: P128: til flotering , Udateret; X10: Randskår, uornamenteret, Jernalder
Lag:

A786

Stolpehul, Tagstolpehul, Romersk Jernalder-Ældre Germansk Jernalder

Ø= - cm
D= 12 cm
Snittet N-S.
Lagbeskrivelse:
1) Gråbrunt, gruset sand med småsten.
2) A785. Som 1), men en anelse lysere. farveforskellen kan skyldes, at A785 er mere udtørret end A786. Ingen klar stratigrafi.
3) A785. Lyst gråbrunt, let leret sand.
4) Undergrund af brungult, gruset sand.

Tegninger: T31
Foto:
Består af:
Indgår i: K21
Fund: P109: til flotering , Udateret
Lag:

A787

Stolpehul, Tagstolpehul, Romersk Jernalder-Ældre Germansk Jernalder

Ø= 64 cm
D= 26 cm
Snittet N-S.
Lagbeskrivelse:
1) Gråbrunt, gruset sand.

2) Undergrund af gulbrunt til brungult, gruset sand.
Under A787 er der striber af nedsivning.

Tegninger: T31
Foto: D/52
Består af:
Indgår i: K19
Fund: P102: til flotering , Udateret
Lag:

A788

Stolpehul, Tagstolpehul, Romersk Jernalder-Ældre Germansk Jernalder
Ø: 46 cm.
D: 12 cm.
Snittet N-S.
Lagbeskrivelse:
1) Mørkt gråbrunt, gruset sand. Diffust afgrænset.
2) Undergrund af Heterogent gråbrunt, gruset sand med småsten. Nedsivning er formentlig en del af grunden til en meget mørk undergrund.

Tegninger: T31
Foto:
Består af:
Indgår i: K21
Fund: P110: til flotering , Udateret
Lag:

A789

Stolpehul, Tagstolpehul, Romersk Jernalder-Ældre Germansk Jernalder
Ø:56 cm
D:22 cm
Snittet N-S.
Lagbeskrivelse:
1) Gråbrunt, gruset sand med spredte småsten. Let diffust afgrænset.
2) A887.
3) Undergrund af gulbrunt, gruset sand med spredte småsten.

Tegninger: T31
Foto: D/54
Består af:
Indgår i: K19
Fund: P103: til flotering , Udateret
Lag:

A790

Stolpehul, Tagstolpehul, Romersk Jernalder-Ældre Germansk Jernalder

Ø: 66 cm
D: 26 cm
Lagbeskrivelse:
1) Gråbrunt, gruset sand med spredte småsten. Lettere diffust afgrænset.
2) A791.
3) Undergrund af gulbrunt, gruset sand med spredte småsten.

Tegninger: T31
Foto:
Består af:
Indgår i: K19
Fund: P104: til flotering , Udateret
Lag:

A791

Stolpehul, Skillevægsstolpehul, Romersk Jernalder-Ældre Germansk Jernalder

Ø: 26 cm
D: 8 cm
Snittet N-S.
Lagbeskrivelse:
1) A790.
2) Gråbrunt, gruset sand med spredte småsten. Diffust afgrænset.
3) Undergrund: Gulbrunt, gruset sand med spredte småsten.

Tegninger: T31
Foto:
Består af:
Indgår i: K19
Fund:
Lag:

A792

Stolpehul, Tagstolpehul, Romersk Jernalder-Ældre Germansk Jernalder

Ø: 44 cm.
D: 16 cm.
Snittet NØ-SV.
Lagbeskrivelse:
1) Mørkt gråbrunt, gruset sand. Diffust afgrænset.
2) Undergrund af Heterogent gråbrunt, gruset sand med småsten. Nedsivning er formentlig en del af grunden til en meget mørk undergrund.

Tegninger: T31
Foto:
Består af:

Indgår i: K21
Fund: P111: til flotering , Udateret
Lag:

A793

Stolpehul, Tagstolpehul, Romersk Jernalder-Ældre Germansk Jernalder
Ø: 48 cm.
D: 20 cm (36).
Snittet NØ-SV.
Lagbeskrivelse:
1) Mørkt gråbrunt, gruset sand. Diffust afgrænset.
2) Undergrund af Heterogent gråbrunt, gruset sand med småsten. Nedsivning er formentlig en del af grunden til en meget mørk undergrund.
3) Som 2) med svag grålig skygge.

Tegninger: T31
Foto:
Består af:
Indgår i: K22
Fund: P125: til flotering , Udateret
Lag:

A794

Stolpehul, Stolpehul, Oldtid
Diameter i cm:
30
Dybde i cm:
Snittet N-S.
1) Mørkt gråbrunt, humøst, let leret sand, le sodet. En del sten, store og små.
2) Undergrund af rødbrunt, let leret sand.

Tegninger:
Foto:
Består af:
Indgår i:
Fund:
Lag:

A796

Stolpehul, Stolpehul, Oldtid
Ø:31 cm.
D: 18 cm.
Snittet N-S.
Lagbeskrivelse:

1) Gråbrunt, humøst, let leret sand/grus. Lidt diffus afgrænsning.
2) Undergrund af rødbrunt, let leret sand/grus.

Tegninger: T34
Foto:
Består af:
Indgår i:
Fund:
Lag:

A797

Grube, Koge-/ildgrube, Oldtid-Oldtid
Ø: 59 cm.
D: 20 cm.
Snittet N-S.
lagbeskrivelse:
1) gråbrunt, let humøst, leret sand med en del sodning og sort- og skørbrændte sten.
2) Undergrund af rødbrunt, let leret, groft sand.

Tegninger:
Foto:
Består af:
Indgår i:
Fund:
Lag:

A798

Stolpehul, Stolpehul, Oldtid
Ø: 33 cm.
D: 16 cm.
Snittet N-S.
Lagbeskrivelse:
1) Gråbrunt, humøst, let leret sand.
2) Undergrund af rødbrunt, let leret sand/grus.

Tegninger: T34
Foto:
Består af:
Indgår i:
Fund:
Lag:

A799

Stolpehul, Stolpehul, Oldtid
Ø: 30 cm.

D: 16 cm.
Snittet N-S.
Lagbeskrivelse:
1) Mørkt gråbrunt, humøst, let leret sand, let sodet. En del sten, store og små.
2) Undergrund af rødbrunt, let leret sand.

Tegninger: T24
Foto:
Består af:
Indgår i:
Fund:
Lag:

A800

Grube, Koge-/ildgrube, Oldtid-Oldtid
Fyld i fladebeskrivelse:
Mørkt brungråt til sort, leret sand med en del trækul samt ildskørnede sten.

Tegninger:
Foto:
Består af:
Indgår i:
Fund:
Lag:

A801

Stolpehul, Pælehul, Oldtid
Ø: 20 cm.
D: 20 cm.
Snittet N-S.
Lagbeskrivelse:
1) Gråbrunt, leret, humøst sand blandet med undergrundssand.
2) Undergrund af rødbrunt, let leret sand.
Kan være dyreaktivitet.

Tegninger: T34
Foto:
Består af:
Indgår i:
Fund:
Lag:

A802

Stolpehul, Stolpehul, Oldtid
Ø: 30 cm.

D: 28 cm.
Snittet N-S-
Lagbeskrivelse:
1) Gråbrunt, humøst, leret sand/grus med lidt iblanding af undergrundssand. En del mindre sten.
2) Undergrund af gulbrunt til rødbrunt sand/grus.

Tegninger: T34
Foto:
Består af:
Indgår i:
Fund:
Lag:

A803

Stolpehul, Stolpehul, Oldtid
Fyld i fladebeskrivelse:
Brungråt, leret sand.

Tegninger:
Foto:
Består af:
Indgår i:
Fund:
Lag:

A804

Stolpehul, Pælehul, Oldtid
Ø: 22 cm.
D: 8 cm.
Snittet N-S.
Lagbeskrivelse:
1) Mørkt gråbrunt, humøst, let leret sand.
2) Undergrund af rødbrunt, groft sand.

Tegninger: T36
Foto:
Består af:
Indgår i:
Fund:
Lag:

A805

Stolpehul, Stolpehul, Oldtid
Ø: ca. 43 cm.
D: ca. 24 cm.

Snittet N-S.
Lagbeskrivelse:
1) Gråbrunt, let humøst, let leret, sand/grus. En del mindre sten. Diffus afgrænsning.
2) Undergrund af rødbrunt sand/grus.

Tegninger:
Foto:
Består af:
Indgår i:
Fund:
Lag:

A809

Grube, Grube, Oldtid
Anlægget er snittet nordvest-sydøst.
Ø= 165 cm
D= 21 cm
Anlægget består af 2 fyldskifter over undergrund.
1) Mørkt gråbrunt til gråsort, humøst sand med enkelte trækulsnister.
2) Gråbrunt, humøst sand, let opblandet med undergrund.
3) Undergrund af rødbrunt sand.

Tegninger: T25
Foto:
Består af:
Indgår i:
Fund:
Lag:

A810

Stolpehul, Tagstolpehul, Romersk Jernalder-Ældre Germansk Jernalder
Ø: 56 cm.
D: 12 cm.
Snittet N-S.
Lagbeskrivelse:
1) Mørkt gråbrunt, gruset sand. Diffust afgrænset.
2) Undergrund af Heterogent gråbrunt, gruset sand med småsten. Nedsivning er formentlig en del af grunden til en meget mørk undergrund.

Tegninger: T31
Foto:
Består af:
Indgår i: K21
Fund: P112: til flotering , Udateret
Lag:

A811

Grube, Grube, Oldtid

Anlægget er snittet sydøst-nordvest.
Ø= 214 cm
D= 39 cm
Lagbeskrivelse:
1) Gråbrunt, humøst sand med enkelte trækulsnister.
2) Undergrund af rødbrunt grus, skiftende til lyst gulbrunt sand.

Tegninger: T25
Foto:
Består af:
Indgår i:
Fund:
Lag:

A812

Stolpehul, Stolpehul, Oldtid

Anlægget er snittet øst-vest, ikke tegnet.
Ø= 38 cm
Fyld i fladen: Gråbrunt, humøst sand.
I snit kun nedsivning.
Tolkning: Bund af stolpehul.

Tegninger: T25
Foto:
Består af:
Indgår i:
Fund:
Lag:

A813

Stolpehul, Stolpehul, Oldtid

Anlægget er snittet nord-syd.
Ø= 37 cm
D= 22 cm
Lagbeskrivelse:
1) Gråbrunt, humøst sand.
2) Undergrund af rødbrunt sand.

Tegninger: T25
Foto:
Består af:
Indgår i:
Fund:
Lag:

A814

Stolpehul, Stolpehul, Oldtid

Anlægget er snittet syd-nord.
Ø= 32 cm
D= 17 cm
Lagbeskrivelse:
1) Gråbrunt, humøst sand.
2) Undergrund af rødbrunt sand.

Tegninger: T25
Foto:
Består af:
Indgår i:
Fund:
Lag:

A815

Stolpehul, Stolpehul, Oldtid

Anlægget er snittet nord-syd.
Ø= 33 cm
D= 8 cm
Lagbeskrivelse:
1) Gråbrunt, humøst sand.
2) Undergrund af rødbrunt sand.

Tegninger: T25
Foto:
Består af:
Indgår i:
Fund:
Lag:

A816

Stolpehul, Stolpehul, Oldtid

Anlægget er snittet nord-syd, ikke tegnet.
Ø= 21 cm
I fladen gråbrunt, humøst sand, let diffust afgrænset.
I snit kun nedsivning.
Tolkning: Bund af stolpehul.

Tegninger: T25
Foto:
Består af:
Indgår i:

Fund:
Lag:

A817

Grube, Koge-/ildgrube, Oldtid-Oldtid
Ø: 74 cm.
D: 30 cm.
Snittet N-S.
Lagbeskrivelse:
1) Gråbrunt, let humøst, leret and med iblanding af undergrundssand. En del sodning og mange ildpåvirkede sten.
2) Undergrund af rødbrunt sand/grus.

Tegninger: T36
Foto:
Består af:
Indgår i:
Fund:
Lag:

A818

Stolpehul, Stolpehul, Oldtid
Fyld i fladebeskrivelse:
Lyst brungråt, leret sand.

Tegninger:
Foto:
Består af:
Indgår i:
Fund:
Lag:

A819

Grube, Grube, Oldtid
Fyld i fladebeskrivelse:
Gråbrunt, leret sand.

Tegninger:
Foto:
Består af:
Indgår i:
Fund:
Lag:

A820

Stolpehul, Stolpehul, Oldtid

Anlægget er snittet nord-syd.
Ø= 31 cm
D= 16 cm
Lagbeskrivelse:
1) Mørkt gråbrunt, humøst sand og grus med enkelte trækulsnister.
2) Undergrund af rødbrunt sand og grus.

Tegninger: T25
Foto:
Består af:
Indgår i:
Fund:
Lag:

A821

Grube, Materialetagningsgrube, Middelalder-Nutid

Anlægget er snittet to steder (Snit A og B)

Snit A:
Ø: 120 cm.
D: 36 cm.
Snittet S-N.
Lagbeskrivelse:
1) Homogent, mørkt gråbrunt, humøst, leret sand med en del mindre sten.
2) Undergrund af lyst brungråt, groft til fint grus.

Snit B:
Ø: 140 cm.
D: 48 cm.
Snittet S-N.
Lagbeskrivelse:
Som snit A.

Tolkning: Grubekompleks af materialetagningsgruber. Gruberne/grubekomplekserne A821, A822, A761 er formentlig nogenlunde samtidige. Undergrunden omkring gruberne består her af afgrænsede Ø-V-løbende bånd af aflejret grus og sand, og det synes ret tydeligt, at det specifikt er det grovkornede materiale, der er blevet udnyttet.

Tegninger: T37
Foto: D/91, D/92, D/93, D/94
Består af:
Indgår i:
Fund:
Lag:

A822

Grube, Materialetagningsgrube, Middelalder-Nutid

Ø: 140 cm (delvist snittet).
D: 30 cm.
Snittet S-N.
Lagbeskrivelse:
1) Gråbrunt, humøst, leret sand. Enkelte små klumper af trækul og en del mindre sten. Desuden er fundet et stykke tegl samt enkelte knoglefragmenter (ikke hjemtaget).
2) Undergrund af fint, gulbrunt sand.

Tegninger: T37
Foto:
Består af:
Indgår i:
Fund:
Lag:

A823

Stolpehul, Stolpehul, Oldtid

Fyld i fladebeskrivelse:
Mørkt gråbrunt, leret sand.

Tegninger:
Foto:
Består af:
Indgår i:
Fund:
Lag:

A824

Stolpehul, Stolpehul, Oldtid

Fyld i fladebeskrivelse:
Lyst gråbrunt, leret sand.

Tegninger:
Foto:
Består af:
Indgår i:
Fund:
Lag:

A825

Stolpehul, Tagstolpehul, Romersk Jernalder-Ældre Germansk Jernalder

Ø: 50 cm.
D: 20 cm.

Snittet N-S.
Lagbeskrivelse:
1) Homogent, gråbrunt, humøst, leret sand med en del småsten.
2) Undergrund af lyst gråbrunt sand/grus.

Tegninger: T32
Foto:
Består af:
Indgår i: K20
Fund: P117: til flotering , Udateret
Lag:

A826

Stolpehul, Tagstolpehul, Romersk Jernalder-Ældre Germansk Jernalder
Ø: 40 cm.
D: 17 cm.
Snittet: N-S.
Lagbeskrivelse:
1) Homogent, gråbrunt, humøst, leret sand med en del småsten.
2) Undergrund af gulbrunt, leret sand.

Tegninger: T32
Foto:
Består af:
Indgår i: K20
Fund: P116: til flotering , Udateret
Lag:

A827

Stolpehul, Hegnsstolpehul, Romersk Jernalder-Ældre Germansk Jernalder
Ø: 36 cm.
D: 10 cm.
Snittet N-S.
Lagbeskrivelse:
1) Let diffust afgrænset, gråbrunt, sandet grus.
2) A828.
3) Undergrund af gulbrunt, gruset sand skiftende til gråhvidt grus.

Tegninger: T35
Foto:
Består af:
Indgår i: K26
Fund:
Lag:

A828

Stolpehul, Hegnsstolpehul, Romersk Jernalder-Ældre Germansk Jernalder

Ø: 24 cm.
D: 12 cm.
Snittet N-S.
Lagbeskrivelse:
1) A827.
2) Let diffust afgrænset, gråbrunt, sandet grus.
3) Undergrund af gulbrunt, gruset sand skiftende til gråhvidt grus.

Tegninger: T35
Foto:
Består af:
Indgår i: K26
Fund:
Lag:

A829

Stolpehul, Hegnsstolpehul, Romersk Jernalder-Ældre Germansk Jernalder

Ø: 34 cm.
D: 22 cm.
Snittet NV-SØ.
Lagbeskrivelse:
1) Gråbrunt, gruset sand med småsten.
2) Undergrund af gråhvidt sand med småsten.

Tegninger: T35
Foto:
Består af:
Indgår i: K26
Fund:
Lag:

A830

Stolpehul, Tagstolpehul, Jernalder-Jernalder

Ø: 40 cm.
D: 30 cm.
Snittet N-S.
Lagbeskrivelse:
1) gråbrunt, gruset sand med en del småsten, sæligt mod bunden.
2) Undergrund af gråhvidt, sandet grus.

Tegninger: T35
Foto:
Består af:
Indgår i: K24

Fund: P131: til flotering , Udateret
Lag:

A831

Stolpehul, Tagstolpehul, Romersk Jernalder-Ældre Germansk Jernalder
Ø: 54 cm.
D: 46 cm.
Snittet N-S.
Lagbeskrivelse:
1) Gråbrunt, gruset sand med spredte småsten mod bunden.
2) Undergrund af gråhvidt grus.

Tegninger: T31
Foto:
Består af:
Indgår i: K22
Fund: P126: til flotering , Udateret
Lag:

A835

Stolpehul, Stolpehul, Oldtid
Fyld i fladebeskrivelse:
Brunt, humøst, leret sand.

Tegninger:
Foto:
Består af:
Indgår i:
Fund:
Lag:

A836

Stolpehul, Tagstolpehul, Romersk Jernalder-Ældre Germansk Jernalder
Ø: 56 cm
D:14 cm
Snittet N-S.
Lagbeskrivelse:
1) Mørkt gråbrunt, gruset sand.
2) Som 3) opblandet med 1). Diffust afgrænset. Tolkes som nedsivning udfra sammenligning med de øvrige anlæg i konstruktionen.
3) Undergrund af gulbrunt, gruset sand med småsten.

Tegninger: T31
Foto:
Består af:

Indgår i: K19
Fund: P107: til flotering , Udateret
Lag:

A837

Stolpehul, Tagstolpehul, Jernalder-Jernalder
Ø: 34 cm.
D: 20 cm.
Snittet S-N.
Lagbeskrivelse:
1) Gråbrunt, gruset sand, meget diffust afgrænset mod undergrund og med nedsivning under anlægget.
2) Undergrund af gulbrunt, gruset sand.

Tegninger: T35
Foto:
Består af:
Indgår i: K24
Fund: P130: til flotering , Udateret
Lag:

A838

Stolpehul, Stolpehul, Oldtid
Fyld i fladebeskrivelse:
Brunt, humøst, leret sand.

Tegninger:
Foto:
Består af:
Indgår i:
Fund:
Lag:

A839

Stolpehul, Tagstolpehul, Romersk Jernalder-Ældre Germansk Jernalder
Ø: 46 cm.
D: 30 cm.
Snittet NØ-SV.
Lagbeskrivelse:
1) A845. Gråbrunt, gruset sand med brungule pletter.
2) Gråbrunt, gruset sand.
3) Undergrund af gulbrunt, gruset sand skiftende til gråhvidt grus.

Tegninger: T31
Foto:
Består af:

Indgår i: K22
Fund: P127: til flotering , Udateret
Lag:

A840

Stolpehul, Tagstolpehul, Romersk Jernalder-Ældre Germansk Jernalder
Ø: 70 cm
D: 36 cm
Snittet N-S.
Lagbeskrivelse:
1) Mørkt gråbrunt, gruset sand med spredte småsten.
2) Undergrund af gulbrunt, gruset sand med spredte småsten.

Tegninger: T31
Foto:
Består af:
Indgår i: K19
Fund: P108: til flotering , Udateret
Lag:

A841

Grube, Koge-/ildgrube, Oldtid-Oldtid
Ø: 62 cm.
D: 32 cm.
Snittet SØ-NV.
Lagbeskrivelse:
1) Brungråt, let leret sand.
2) Trækulsholdigt, brungråt, let leret sand.
3) Undergrund af brungult sand med en stribe mørkt gråt grus umiddelbart under lag 2) og nedsivning under denne.
Karbund fundet i anlægget.

Tegninger: T35
Foto:
Består af:
Indgår i:
Fund: X9: Bundskår, uornamenteret, Jernalder
Lag:

A842

Stolpehul, Stolpehul, Oldtid
Fyld i fladebeskrivelse:
Brunt, humøst, leret sand.

Tegninger:
Foto:

Består af:
Indgår i:
Fund:
Lag:

A843

Grube, Koge-/ildgrube, Oldtid-Oldtid

Ø: 106 cm.
D: 38 cm.
Snittet NØ-SV.
Lagbeskrivelse:
1) Mørkt gråbrunt, gruset sand med spredte småsten (A844 muligt stolpehul).
2) Som 6) med spredte grålige pletter.
3) Brungråt, gruset sand med spredte småsten. Diffut afgrænset.
4) Som 3). Lag 3) og 4) var oprindeligt tolket som et stolpehul, men ser ved snit og fladeafrensning nærmere ud til at være en del af et diffust fyldskifte rundt langs kanten af A843.
5) Gråsort trækulslag fyldt med småsten.
6) Undergrund af gulbrunt, gruset sand.
Tolkning: Kogestensgrube. Lag 1) og 2) tolkes som stolpehul, gravet ned i kogegruben.

Tegninger: T31
Foto: D/81, D/82
Består af:
Indgår i:
Fund:
Lag:

A844

Stolpehul, Tagstolpehul, Romersk Jernalder-Ældre Germansk Jernalder

Ø: 52 cm.
D: 32 cm.
Snittet NØ-SV.
Lagbeskrivelse:
1) Mørkt gråbrunt, gruset sand med spredte småsten
2) Som 6) med spredte grålige pletter.
3) Brungråt, gruset sand med spredte småsten. Diffust afgrænset(A843).
4) Som 3). Lag 3) og 4) var i fladen tolket som et stolpehul, men ser ved snit og fladeafrensning nærmere ud til at være en del af et diffust fyldskifte rundt langs kanten af A843.
5) Gråsort trækulslag fyldt med småsten (A843).
6) Undergrund af gulbrunt, gruset sand (A843).
Tolkning: Tagbærende stolpehul (lag 1 og 2), gravet ned i kogegruben. (OBS: Er tolket omvendet i felt:Tagbærende i K21 formentlig bortgravet af A843).

Tegninger: T31
Foto: D/81, D/82
Består af:

Indgår i: K21
Fund:
Lag:

A845

Stolpehul, Tagstolpehul, Romersk Jernalder-Ældre Germansk Jernalder
Ø: 44 cm.
D: 38 cm.
Snittet NØ-SV.
Lagbeskrivelse:
1) Gråbrunt, gruset sand med brungule pletter.
2) A839. Gråbrunt, gruset sand.
3) Undergrund af gulbrunt, gruset sand skiftende til gråhvidt grus.

Tegninger: T31
Foto:
Består af:
Indgår i: K21
Fund: P113: til flotering , Udateret
Lag:

A846

Stolpehul, Tagstolpehul, Romersk Jernalder-Ældre Germansk Jernalder
Ø: 72 cm
D: 34 cm
Snittet N-S.
Lagbeskrivelse:
1) Mørkt gråbrunt, gruset sand.
2) Undergrund af gulbrunt, gruset sand med striber af småsten.

Tegninger: T31
Foto:
Består af:
Indgår i: K19
Fund: P106: til flotering , Udateret
Lag:

A847

Stolpehul, Tagstolpehul, Romersk Jernalder-Ældre Germansk Jernalder
Ø: 74 cm
D: 20 cm
Snittet N-S.
Lagbeskrivelse:
1) Mørkt gråbrunt, gruset sand.

2) Som 1) med mange småsten.
3) Undergrund af gulbrunt, gruset sand med striber af småsten.

Tegninger: T31
Foto:
Består af:
Indgår i: K19
Fund: P105: til flotering , Udateret
Lag:

A848

Stolpehul, Tagstolpehul, Jernalder-Jernalder
Ø: 40 cm.
D: 26 cm.
Snittet: N-S.
Lagbeskrivelse:
1) Gråbrunt, gruset sand med småsten.
2) Undergrund af gulbrunt, sandet grus.

Tegninger: T35
Foto:
Består af:
Indgår i: K24
Fund: P132: til flotering , Udateret
Lag:

A849

Stolpehul, Stolpehul, Oldtid
Fyld i fladebeskrivelse:
Brunt, humøst, leret sand.

Tegninger:
Foto:
Består af:
Indgår i:
Fund:
Lag:

A850

Stolpehul, Stolpehul, Oldtid
Fyld i fladebeskrivelse:
Gråbrunt, humøst, leret sand.

Tegninger:
Foto:

Består af:
Indgår i:
Fund:
Lag:

A851

Stolpehul, Stolpehul, Oldtid
Ø: 31 cm.
D: 6 cm.
Snittet N-S.
Lagbeskrivelse:
1) Gråbrunt, humøst, leret sand.
2) Undergrund af rødbrunt, groft sand.
Tolkning: Bund af stolpe.

Tegninger: T36
Foto:
Består af:
Indgår i:
Fund:
Lag:

A853

Stolpehul, Stolpehul, Oldtid
Fyld i fladebeskrivelse:
Gråbrunt, humøst, leret sand.

Tegninger:
Foto:
Består af:
Indgår i:
Fund:
Lag:

A855

Stolpehul, Stolpehul, Oldtid
Anlægget er snittet nord-syd.
Ø= 47 cm
D= 18 cm
Anlægget består af 2 fyldskifter over undergrund.
1) Lyst brungråt, humøst sand med enkelte trækulsnister.
2) Undergrund med pletter af (1).
3) Undergrund af lyst gulbrunt sand.

Tegninger: T25
Foto:
Består af:
Indgår i:
Fund:
Lag:

A856

Grube, Grube, Oldtid

Ø:198 cm
D: 44 cm
Snittet NV-SØ.
Lagbeskrivelse T34:
1)Gråbrunt, humøst, leret sand med mindre pletter/indslag af undergrundssand. Lidt pletter af rødbrune jernudfældninger. Lidt skørnet sten og enkelte trækulsnister.
2) Lyst gråbrunt, let humøst, leret sand. Mindre indslag af undergrundssand. Lidt pletter af rødbrune jernudfældninger og enkelte trækulsnister.
3) Undergrund af beige, leret sand med rødbrune jernudfældninger. Dybest gulgrøn stiv ler med kalkninster og jernudfældninger.
Tolkning: Grube under kampesten, kan være natur.

Tegninger: T25, T34
Foto: D/59, D/60, D/61, D/62, D/85, D/86, D/87
Består af:
Indgår i:
Fund:
Lag:

A857

Grube, Koge-/ildgrube, Oldtid-Oldtid

Fyld i fladebeskrivelse:
Mørkt brungråt til sort, leret sand med en del trækul samt ildskørnede sten.

Tegninger:
Foto:
Består af:
Indgår i:
Fund:
Lag:

A858

Grube, Koge-/ildgrube, Oldtid-Oldtid

Fyld i fladebeskrivelse:
Mørkt brungråt til sort, leret sand med en del trækul samt ildskørnede sten.

Tegninger:
Foto:
Består af:
Indgår i:
Fund:
Lag:

A859

Grube, Koge-/ildgrube, Oldtid-Oldtid

Fyld i fladebeskrivelse:
Mørkt brungråt til sort, leret sand med en del trækul samt ildskørnede sten.

Tegninger:
Foto:
Består af:
Indgår i:
Fund:
Lag:

A860

Grube, Koge-/ildgrube, Oldtid-Oldtid

Fyld i fladebeskrivelse:
Mørkt brungråt til sort, leret sand med en del trækul samt ildskørnede sten.

Tegninger:
Foto:
Består af:
Indgår i:
Fund:
Lag:

A862

Stolpehul, Stolpehul, Oldtid

Fyld i fladebeskrivelse:
Mørkt gråbrunt, leret sand.

Tegninger:
Foto:
Består af:
Indgår i:
Fund:
Lag:

A864

Grube, Grube, Oldtid

Fyld i fladebeskrivelse:
Gråbrunt, leret sand.

Tegninger:
Foto:
Består af:
Indgår i:
Fund:
Lag:

A865

Grube, Koge-/ildgrube, Oldtid-Oldtid

Fyld i fladebeskrivelse:
Mørkt brungråt til sort, leret sand med en del trækul samt ildskørnede sten.

Tegninger:
Foto:
Består af:
Indgår i:
Fund:
Lag:

A868

Stolpehul, Tagstolpehul, Romersk Jernalder-Ældre Germansk Jernalder

Ø: 48 cm.
D: 16 cm.
Snittet N-S.
Lagbeskrivelse:
1) Mørkt gråbrunt, sandet grus. Diffust afgrænset.
2) Undergrund af gulbrunt til mørkt gulbrunt grus.
Tolkningen som stolpehul er usikker, da undergrunden er meget mørk og gruset.

Tegninger: T31
Foto:
Består af:
Indgår i: K21
Fund: P115: til flotering , Udateret
Lag:

A869

Stolpehul, Tagstolpehul, Romersk Jernalder-Ældre Germansk Jernalder

Ø: 34 cm.
D: 28 cm.

Snittet N-S.
Lagbeskrivelse:
1) Mørkt gråbrunt, sandet grus med småsten.
2) Undergrund af grågult til gulbrunt grus.

Tegninger: T31
Foto:
Består af:
Indgår i: K21
Fund: P114: til flotering , Udateret
Lag:

A871

Stolpehul, Stolpehul, Oldtid
Fyld i fladebeskrivelse:
Gråbrunt, leret sand.

Tegninger:
Foto:
Består af:
Indgår i:
Fund:
Lag:

A873

Stolpehul, Stolpehul, Oldtid
Diameter i cm: 26
Dybde i cm: 8
Snit set fra øst
Lagbeskrivelse:
1) Gråbrunt, humøst, leret sand med mange små sten.
2) Undergrund af rødbrunt, groft grus.
Bund af stolephul.

Tegninger: T39
Foto:
Består af:
Indgår i:
Fund:
Lag:

A874

Grube, Koge-/ildgrube, Oldtid-Oldtid
Fyld i fladebeskrivelse:
Mørkt brungråt til sort, leret sand med en del trækul samt ildskørnede sten.

Tegninger:
Foto:
Består af:
Indgår i:
Fund:
Lag:

A875

Stolpehul, Stolpehul, Oldtid

Ø: 30 cm.
D: 22 cm.
Snittet S-N.
Lagbeskrivelse:
1) Mørkt gråbrunt, let sodet, humøst, let leret sand. En del mindre sten.
2) Undergrund af rødbrunt, leret sand.

Tegninger: T37
Foto:
Består af:
Indgår i:
Fund:
Lag:

A876

Stolpehul, Stolpehul, Oldtid

Diameter i cm: 30
Dybde i cm: 14
Snit set fra øst.
Lagbeskrivelse:
1) Gråbrunt, humøst sand med mange mindre sten.
2) Undergrund af rødbrunt grus med mange sten.

Tegninger: T39
Foto:
Består af:
Indgår i:
Fund:
Lag:

A877

Stolpehul, Stolpehul, Oldtid

Ø 28 cm.
D: 20 cm.

Snittet S-N.
Lagbeskrivelse:
1) Mørkt gråbrunt, humøst, leret sand.
2) Undergrund af rødbrunt, leret sand.

Tegninger: T37
Foto:
Består af:
Indgår i:
Fund:
Lag:

A878

Stolpehul, Tagstolpehul, Jernalder-Jernalder
Ø: 36 cm.
D: 22 cm.
Snittet S-N.
Lagbeskrivelse:
1) Lyst brungråt sand med småsten. Diffust afgrænset.
2) Undergrund af gulbrunt sand skiftende til mørkt, gråbrunt grus.

Tegninger: T35
Foto:
Består af:
Indgår i: K25
Fund: P142: til flotering , Udateret
Lag:

A879

Stolpehul, Tagstolpehul, Jernalder-Jernalder
Ø: 35 cm.
D: 8 cm.
Snittet S-N.
Lagbeskrivelse:
1) Brungråt sand.
2) Undergrund af gulbrunt sand med småsten skiftende til mørkt gråbrunt grus.

Tegninger: T35
Foto:
Består af:
Indgår i: K25
Fund:
Lag:

A880

Stolpehul, Stolpehul, Oldtid

Ø: 30 cm.
D: 10 cm.
Snittet S-N.
Lagbeskrivelse:
1) Gråbrunt sand. Diffust afgrænset.
2) Undergrund af gulbrunt sand med småsten.

Tegninger: T35
Foto:
Består af:
Indgår i:
Fund:
Lag:

A884

Stolpehul, Stolpehul, Oldtid

Ø: 34 cm.
D: 16 cm.
Snittet S-N.
Lagbeskrivelse:
1) Lyst gråbrunt, let humøst, let leret sand. Lidt iblanding af undergrundssand.
2) Undergrund af gulbrunt, fint sand.

Tegninger: T37
Foto:
Består af:
Indgår i:
Fund:
Lag:

A885

Stolpehul, Stolpehul, Oldtid

Ø: 42 cm.
D: 15 cm.
Snittet S-N.
Lagbeskrivelse:
1) Lyst gråbrunt, let humøst, let leret sand. Iblanding af undergrundssand mod bunden.
2) Undergrund af gulbrunt, fint sand.

Tegninger: T37
Foto:
Består af:
Indgår i:

Fund:
Lag:

A886

Grube, Koge-/ildgrube, Oldtid-Oldtid
Fyld i fladebeskrivelse:
Mørkt brungråt til sort, leret sand med en del trækul samt ildskørnede sten.

Tegninger:
Foto:
Består af:
Indgår i:
Fund:
Lag:

A887

Stolpehul, Skillevægsstolpehul, Romersk Jernalder-Ældre Germansk Jernalder
Ø: 26 cm
D: 6 cm
Snittet N-S.
Lagbeskrivelse:
1) A789
2) Gråbrunt, gruset sand med spredte småsten. Diffust afgrænset.
3) Undergrund af gulbrunt, gruset sand med spredte småsten.

Tegninger: T31
Foto: D/54
Består af:
Indgår i: K19
Fund:
Lag:

A893

Grube, Grube, Oldtid
Diameter i cm: 106
Dybde i cm: 40
Snit set fra sydøst.
Lagbeskrivelse:
1) Homogent, gråbrunt, humøst, let sandet ler med en del mindre sten.
2) Undergrund af gulbrunt grus til gulbrunt, fint, let leret sand.

Tegninger: T39
Foto:
Består af:

Indgår i:
Fund:
Lag:

A894

Grube, Grube, Oldtid
Diameter i cm: 86
Dybde i cm: 32
Snit set fra øst
Lagbeskrivelse:
1) Gråbrunt, humøst, sandet ler til leret sand med en del mindre sten.
2) Undergrund af gulbrunt grus til gulbrunt, fint, let leret sand.

Tegninger: T39
Foto:
Består af:
Indgår i:
Fund:
Lag:

A897

Stolpehul, Stolpehul, Oldtid
Fyld i fladebeskrivelse:
Gråbrunt, leret sand.

Tegninger:
Foto:
Består af:
Indgår i:
Fund:
Lag:

A898

Grube, Grube, Oldtid
Diameter i cm: 60
Dybde i cm: 24
Snit set fra SSV.
Lagbeskrivelse:
1) Mørkt gråbrunt, humøst, leret sand med mange mindre marksten.
2) Undergrund af rødbrunt grus med mange sten.
Grube eller grøft.

Tegninger: T39
Foto:
Består af:
Indgår i:
Fund:
Lag:

A899

Udgår, Ikke erkendt i snit, Udateret

Kan ikke erkendes i snit.

Tegninger:
Foto:
Består af:
Indgår i:
Fund:
Lag:

A900

Stolpehul, Tagstolpehul, Jernalder-Jernalder

Ø: 30 cm.
D: 28 cm.
Snittet S-N.
Lagbeskrivelse:
1) Brungråt sand med spredte sten, let opblandet med 3). Stolpehul.
2) Gråbrunt sand. Let diffust. Bund af stolpehul/nivelleringslag, nedsivning eller undergrundsvariation.
3) Undergrund af lyst gulbrunt sand skiftende til mørkt brungråt grus.

Tegninger: T35
Foto:
Består af:
Indgår i: K25
Fund: P140: til flotering , Udateret
Lag:

A901

Stolpehul, Tagstolpehul, Jernalder-Jernalder

Ø: 38 cm.
D: 22 cm.
Snittet S-N.
Lagbeskrivelse:
1) Gråbrunt sand med spredte småsten.
2) Undergrund af lyst brungråt skiftende til gulbrunt sand med spredte småsten.

Tegninger: T35
Foto:
Består af:
Indgår i: K25
Fund: P138: til flotering , Udateret
Lag:

A902

Udgår, Ikke erkendt i snit, Udateret
Kan ikke erkendes i snit.

Tegninger:
Foto:
Består af:
Indgår i:
Fund:
Lag:

A903

Udgår, Ikke erkendt i snit, Udateret
Kan ikke erkendes i snit.

Tegninger: T39
Foto:
Består af:
Indgår i:
Fund:
Lag:

A904

Stolpehul, Tagstolpehul, Jernalder-Jernalder
Ø: 46 cm.
D: 22 cm.
Snittet S-N.
Lagbeskrivelse:
1) Gråbrunt sand med spredte småsten.
2) Undergrund af lyst brungråt skiftende til gulbrunt sand med spredte småsten.

Tegninger: T35
Foto:
Består af:
Indgår i: K25
Fund: P139: til flotering , Udateret
Lag:

A905

Stolpehul, Stolpehul, Oldtid

Fyld i fladebeskrivelse:
Lyst gråbrunt, leret sand.

Tegninger:
Foto:
Består af:
Indgår i:
Fund:
Lag:

A906

Stolpehul, Tagstolpehul, Jernalder-Jernalder

Ø: 38 cm.
D: 28 cm.
Snittet S-N.
Lagbeskrivelse:
1) Gråbrunt sand med spredte småsten.
2) Undergrund af lyst brungråt skiftende til gulbrunt sand med spredte småsten.

Tegninger: T35
Foto:
Består af:
Indgår i: K25
Fund: P137: til flotering , Udateret
Lag:

A907

Udgår, Ikke erkendt i snit, Udateret

Kan ikke erkendes i snit.

Tegninger:
Foto:
Består af:
Indgår i:
Fund:
Lag:

A908

Stolpehul, Stolpehul, Oldtid

Fyld i fladebeskrivelse:
Gråbrunt, leret sand.

Tegninger:
Foto:
Består af:
Indgår i:
Fund:
Lag:

A909

Udgår, Ikke erkendt i snit, Udateret
Kan ikke rerkendes i snit.

Tegninger: T39
Foto:
Består af:
Indgår i:
Fund:
Lag:

A913

Udgår, Ikke erkendt i snit, Udateret
Kan ikke erkendes i snit.

Tegninger:
Foto:
Består af:
Indgår i:
Fund:
Lag:

A918

Stolpehul, Stolpehul, Oldtid
Fyld i fladebeskrivelse:
Gråbrunt sand.

Tegninger:
Foto:
Består af:
Indgår i:
Fund:
Lag:

A919

Udgår, Ikke erkendt i snit, Udateret

Kan ikke erkendes i snit.

Tegninger:
Foto:
Består af:
Indgår i:
Fund:
Lag:

A920

Stolpehul, Stolpehul, Oldtid

Fyld i fladebeskrivelse:
Gråbrunt sand.

Tegninger:
Foto:
Består af:
Indgår i:
Fund:
Lag:

A921

Stolpehul, Stolpehul, Oldtid

Fyld i fladebeskrivelse:
Mørkt gråbrunt sand.

Tegninger:
Foto:
Består af:
Indgår i:
Fund:
Lag:

A922

Stolpehul, Stolpehul, Oldtid

Fyld i fladebeskrivelse:
Gråbrunt sand.

Tegninger:
Foto:
Består af:
Indgår i:

Fund:
Lag:

A925

Stolpehul, Stolpehul, Oldtid
Fyld i fladebeskrivelse:
Gråbrunt sand.

Tegninger:
Foto:
Består af:
Indgår i:
Fund:
Lag:

A927

Stolpehul, Stolpehul, Oldtid
Fyld i fladebeskrivelse:
Gråbrunt sand.

Tegninger:
Foto:
Består af:
Indgår i:
Fund:
Lag:

A928

Stolpehul, Pælehul, Oldtid
Ø: 18 cm.
D: 26 cm.
Snittet N-S.
Lagbeskrivelse:
1) Lyst gråbrunt, svagt humøst, let leret sand med enkelte trækulsnister.
2) Undergrund af gulbrunt, sandet ler.

Tegninger: T37
Foto:
Består af:
Indgår i:
Fund:
Lag:

A929

Stolpehul, Stolpehul, Oldtid

Fyld i fladebeskrivelse:
Lyst brungråt sand.

Tegninger:
Foto:
Består af:
Indgår i:
Fund:
Lag:

A930

Stolpehul, Stolpehul, Oldtid

Diameter i cm: 22
Dybde i cm: 6
Snit set fra nordøst
Lagbeskrivelse:
1) Homogent, lyst brungråt sand.
2) Gråbrunt, humøst sand.
3) Undergrund af lyst bruntgult sand.

Tegninger: T38
Foto:
Består af:
Indgår i:
Fund:
Lag:

A931

Fyldskifte, Fyldskifte, Udateret

Snit a:
Diameter i cm: 50
Dybde i cm: 22
Snit set fra ØSØ.
Ikke tegnet.
Lagbeskrivelse:
1) Brungråt sand med enkelte trækulsnister.
2) Undergrund ikke beskrevet.

Snit b:
Diameter i cm: 58
Dybde i cm: 19
Snit set fra VNV
Lagbeskrivelse:

1) Som snit a.
2) Undergrund ikke beskrevet.

Tegninger: T38
Foto:
Består af:
Indgår i:
Fund:
Lag:

A934

Stolpehul, Stolpehul, Oldtid
Diameter i cm: 17
Dybde i cm: 6
Snit set fra øst
Lagbeskrivelse:
1) Gråbrunt, humøst sand.
2) Undergrund af gråhvidt til orange sand med jernudfældninger.

Tegninger: T38
Foto:
Består af:
Indgår i:
Fund:
Lag:

A936

Stolpehul, Stolpehul, Oldtid
Diameter i cm: 33.
Dybde i c.: 20.
Snit set fra syd.
Lagbeskrivelse:
1) Lyst gråbrunt til gråt, svagt humøst sand.
2) Undergrund af gråhvidt til lyst gråt sand.

Tegninger: T38
Foto:
Består af:
Indgår i:
Fund:
Lag:

A937

Stolpehul, Stolpehul, Oldtid

Diameter i cm: 14
Dybde i cm: 11
Snit set fra øst
Lagbeskrivelse:
1) Lyst gråbrunt til brunt, svagt humøst sand.
2) Undergrund af gråhvidt til orange sand med jernudfældninger.

Tegninger: T38
Foto:
Består af:
Indgår i:
Fund:
Lag:

A938

Stolpehul, Stolpehul, Oldtid

Diameter i cm: -
Dybde i cm: 15
Snit set fra vest
Lagbeskrivelse:
1) Homogent, brungråt sand.
2) Dræn.
3) Undergrund af lyst gråt sand.
Muligt stolpehul

Tegninger: T38
Foto:
Består af:
Indgår i:
Fund:
Lag:

A939

Stolpehul, Stolpehul, Oldtid

Diameter i cm: 25.
Dybde i cm: 18.
Snit set fra nordvest.
Lagbeskrivelse:
1) Lyst gråbrunt, gruset, svagt humøst sand.
2) Lyst brunt sand.
3) Gråbrunt sand - udfældningslag?
4) Undergrund som 3) men med markante orange jernudfældninger.

Tegninger: T38
Foto:
Består af:
Indgår i:
Fund:
Lag:

A943

Stolpehul, Stolpehul, Oldtid
Fyld i fladebeskrivelse:
Lyst brungråt sand.

Tegninger:
Foto:
Består af:
Indgår i:
Fund:
Lag:

A947

Fyldskifte, Fyldskifte, Udateret
Fyld i fladebeskrivelse:
Lyst brungråt sand.

Tegninger:
Foto:
Består af:
Indgår i:
Fund:
Lag:

A949

Stolpehul, Stolpehul, Oldtid
Diameter i cm: 46
Dybde i cm: 7
Snit set fra nord
Lagbeskrivelse:
1) Homogent, brungråt sand.
2) Undergrund af lyst gulgråt sand.
Muligt stolpehul. Kan være stenspor.

Tegninger: T38
Foto:
Består af:

Indgår i:
Fund:
Lag:

A950

Stolpehul, Stolpehul, Oldtid
Diameter i cm: 36
Dybde i cm: 16
Snit set fra øst.
Lagbeskrivelse:
1) Mørkt gråbrunt, humøst, leret sand med en del mindre sten.
2) Undergrund af gulbrunt grus.

Tegninger: T39
Foto:
Består af:
Indgår i:
Fund:
Lag:

A954

Stolpehul, Stolpehul, Oldtid
Diameter i cm: 23
Dybde i cm: 8
Snit set fra nord
Lagbeskrivelse:
1) Gråbrunt, humøst sand.
2) Undergrund af gråhvidt sand med jernudfældninger.

Tegninger: T38
Foto:
Består af:
Indgår i:
Fund:
Lag:

A955

Stolpehul, Stolpehul, Oldtid
Diameter i cm: 22
Dybde i cm: 12
Snit set fra øst
Lagbeskrivelse:

1) Brunt til gråt, svagt humøst sand.
2) Lyst gråbrunt sand.
3) Undergrund af gråhvidt sand.

Tegninger: T38
Foto:
Består af:
Indgår i:
Fund:
Lag:

A957

Stolpehul, Stolpehul, Oldtid
Diameter i cm: 21
Dybde i cm: 12
Snit set fra nordvest
Lagbeskrivelse:
1) Mørkt gråt, svagt humøst sand med nister af trækul.
2) Undergrund af gråhvidt sand.

Tegninger: T38
Foto:
Består af:
Indgår i:
Fund:
Lag:

A959

Stolpehul, Stolpehul, Oldtid
Diameter i cm: 19
Dybde i cm: 16
Snit set fra øst
Lagbeskrivelse:
1) Lyst gråt sand.
2) Undergrund af gråhvidt sand med jernudfældninger.

Tegninger: T38
Foto:
Består af:
Indgår i:
Fund:
Lag:

A960

Stolpehul, Stolpehul, Oldtid

Diameter i cm: 36
Dybde i cm: 32
Snit set fra nordøst
Lagbeskrivelse:
1) Spættet gråt til gråhvidt sand med nister af jernudfældninger.
2) Undergrund af gråhvidt sand med jernudfældninger.

Tegninger: T38
Foto:
Består af:
Indgår i:
Fund:
Lag:

A968

Stolpehul, Stolpehul, Oldtid

Diameter i cm: 37
Dybde i cm: 13
Snit set fra nord.
Lagbeskrivelse:
1) Lyst brungråt sand.
2) Undergrund af lyst brungråt sand.

Tegninger: T38
Foto:
Består af:
Indgår i:
Fund:
Lag:

A969

Stolpehul, Stolpehul, Oldtid

Diameter i cm: 36
Dybde i cm: 5
Snit set fra sydvest.
Lagbeskrivelse:
1) Gråbrunt, humøst sand, opblandet med undergrund.
2) Undergrund af lyst brungråt sand.
Bund af stolpehul.

Tegninger: T38
Foto:

Består af:
Indgår i:
Fund:
Lag:

A972

Grube, Koge-/ildgrube, Oldtid-Oldtid
Diameter i cm: - (prøvestik)
Dybde i cm: 3
Snit set fra -
Ikke tegnet.
Lagbeskrivelse:
1) Sortgråt, let humøst sand, let opblandet med undergrund, en del udvasket trækul og enkelte ildskørnede sten.
2) Undergrund ikke beskrevet.
Bund af kogegrube.

Tegninger: T38
Foto:
Består af:
Indgår i:
Fund:
Lag:

A973

Grube, Koge-/ildgrube, Oldtid-Oldtid
Diameter i cm: - (prøvestik)
Dybde i cm: 2
Snit set fra -
Ikke tegnet.
Lagbeskrivelse:
1) Sortgråt, let humøst sand, let opblandet med undergrund, en del udvasket trækul og enkelte ildskørnede sten.
2) Undergrund ikke beskrevet.
Bund af kogegrube.

Tegninger: T38
Foto:
Består af:
Indgår i:
Fund:
Lag:

A974

Grube, Grube, Nyere tid (1661 -)-Nutid

Diameter i cm: - (prøvestik i fyld under stor sten).
Dybde i cm: -
Snit set fra vest.
Ikk tegnet.
Lagbeskrivelse:
1) Skarpt afgrænset, homogent, gråbrunt, kraftigt humøst sand. Heri ligger stor sten.
2) Undergrund ikke beskrevet.
Formentlig nyere nedgravning med det formål at komme af med stenen.

Tegninger: T38
Foto:
Består af:
Indgår i:
Fund:
Lag:

A975

Grube, Koge-/ildgrube, Oldtid-Oldtid

Diameter i cm: - (prøvestik)
Dybde i cm: 5
Snit set fra -
Ikke tegnet.
Lagbeskrivelse:
1) Gråsort humøst sand med en del udvasket trækul og enkelte ildskørnede sten.
2) Undergrund ikke beskrevet.

Tegninger: T38
Foto:
Består af:
Indgår i:
Fund:
Lag:

A976

Stolpehul, Tagstolpehul, Romersk Jernalder-Ældre Germansk Jernalder

Ø: 49 cm.
D: 32 cm.
Snittet N-S.
Lagbeskrivelse:
1) Gråbrunt, humøst, leret sand med en smule iblanding af undergrundsler.
2) Undergrund af lyst gulbrunt, sandet ler, spættet med mørkere gulbrunt. Mange sten

Tegninger: T36
Foto:
Består af:
Indgår i: K23
Fund: P134: til flotering , Udateret
Lag:

A977

Stolpehul, Tagstolpehul, Romersk Jernalder-Ældre Germansk Jernalder
Ø: 29 cm.
D: 16 cm.
Snittet N-S.
Lagbeskrivelse:
1) Lyst gråbrunt, let humøst, leret sand, lidt iblanding af undergrundsler.
2) Undergrund af lyst gulbrunt, sandet ler, spættet med mørkere gulbrunt. Mange sten.

Tegninger: T36
Foto:
Består af:
Indgår i: K23
Fund: P133: til flotering , Udateret
Lag:

A978

Stolpehul, Tagstolpehul, Romersk Jernalder-Ældre Germansk Jernalder
Ø: 38 cm.
D: 22 cm.
Snittet N-S.
Lagbeskrivelse:
1) Gråbrunt, humøst, leret sand, en del mindre sten, iblandet undergrundssand i nederste halvdel.
2) Underrgund af gulbrunt, leret sand. Dybest gulbrunt, sandet ler.

Tegninger: T36
Foto:
Består af:
Indgår i: K23
Fund: P136: til flotering , Udateret
Lag:

A979

Stolpehul, Tagstolpehul, Romersk Jernalder-Ældre Germansk Jernalder
Ø: 34 cm.
D: 25 cm.
Snittet N-S.

Lagbeskrivelse:
1) Gråbrunt, humøst, leret sand. En del mindre sten. En lille klump brændt ler.
2) Undergrund af lyst gulbrunt, sandet ler, spættet med mørkere gulbrunt. Mange sten.

Tegninger: T36
Foto:
Består af:
Indgår i: K23
Fund: P135: til flotering , Udateret; P141: til flotering , Udateret
Lag:

A980

Stolpehul, Stolpehul, Oldtid
Ø: 38 cm.
D: 21 cm.
Snittet N-S.
Lagbeskrivelse:
1) Gråbrunt, humøst, leret sand. Ved bunden indslag af undergrundsler. Spredte trækulsnister.
2) Undergrund af gulbrunt, sandet ler.

Tegninger: T37
Foto:
Består af:
Indgår i:
Fund:
Lag:

A981

Stolpehul, Stolpehul, Oldtid
Ø: 33 cm.
D: 14 cm.
Snittet N-S.
Lagbeskrivelse:
1) Lyst gråbrunt, let humøst, leret sand. Iblanding af undergrundsler mod bunden.
2) Undergrund af gulbrunt, sandet ler.

Tegninger: T37
Foto:
Består af:
Indgår i:
Fund:
Lag:

A982

Grube, Koge-/ildgrube, Oldtid-Oldtid

Diameter i cm: - (prøvestik)
Dybde i cm: 10
Snit set fra -
Ikke tegnet.
Lagbeskrivelse:
1) Sortgråt, let humøst sand, let opblandet med undergrund, en del udvasket trækul og enkelte ildskørnede sten.
2) Undergrund ikke beskrevet.
Bund af kogegrube.

Tegninger: T38
Foto:
Består af:
Indgår i:
Fund:
Lag:

A983

Stolpehul, Stolpehul, Oldtid
Diameter i cm: 21
Dybde i cm: 9
Snit set fra nord
Lagbeskrivelse:
1) Gråt til gråbrunt, svagt humøst sand.
2) Lyst brunt sand.
3) Gråhvidt sand med jernudfældninger.

Tegninger: T38
Foto:
Består af:
Indgår i:
Fund:
Lag:

A984

Stolpehul, Tagstolpehul, Jernalder-Jernalder
Ø: 36 cm.
D: 22 cm.
Snittet S-N.
Lagbeskrivelse:
1) Gråbrunt, gruset sand med småsten.
2) Undergrund af gråhvidt sand med småsten.

Tegninger: T35
Foto:

Består af:
Indgår i: K24
Fund:
Lag:

A985

Naturfænomen, Undergrundsvariation, Udateret

Formentlig natur. Der kan dog være tale om sammensunkent og nedsevet væg-/lerklingslag fra K25.

Tegninger: T39
Foto:
Består af:
Indgår i:
Fund:
Lag:

A986

Grube, Koge-/ildgrube, Oldtid-Oldtid

Anlægget er snittet nordøst-sydvest.
Ø= 100 cm
D= 29 cm
Lagbeskrivelse:
1) Heterogent, gråbrunt, let humøst sand med rødbrune nister (A701).
2) Heterogent, sortgråt sand med lyse brungrå plamager, ildskørnede sten og trækulsholdige områder (A986).
3) Heterogent, gråbrunt sand med lidt brungråt materiale (A701).
4) Heterogent, lyst rødbrunt sand, iblandet lidt brungråt materiale og rødbrune nister (A701).
5) Heterogent, lyst brungråt og lyst rødbrunt sand, med rødbrune nister (A701).
6) Undergrund af hvidt sand og rødbrunt sand med jernudfældninger (A701).
Tolkning: Grube (A701) og kogestensgrube (A986).

Tegninger:
Foto:
Består af:
Indgår i:
Fund:
Lag:

A987

Stolpehul, Tagstolpehul, Romersk Jernalder-Ældre Germansk Jernalder

Ø: 160 cm.
D: 18 cm.
Snittet N-S.
Lagbeskrivelse:

1) Gråbrunt, gruset sand.
2) Som 1) men en smule mørkere og mere løst i strukturen.
3) Undergrund af gulbrunt, gruset sand.
Overgangen mellem lag 1) og 2) meget uklar, og det er usikkert, om der er tale om to fyldskifter. Lag 1) minder dog en del om lag 3) i A785, og derfor kan det tænkes, at de udgør et sæt i K22, hvor de passer fint ind som detvestligste sæt.

Tegninger:
Foto:
Består af:
Indgår i: K22
Fund:
Lag:

A8007

Stolpehul, Gavlstolpehul, Romersk Jernalder-Ældre Germansk Jernalder
Fundet i forundersøgelsen, men ikke genfundet i den udvidede undersøgelse.

Tegninger:
Foto:
Består af:
Indgår i: K5
Fund:
Lag:

A8235

Stolpehul, Stolpehul, Oldtid-Oldtid
Fundet i forundersøgelsen, men ikke genfundet i den udvidede undersøgelse.

Tegninger:
Foto:
Består af:
Indgår i:
Fund:
Lag:

A8274

Stolpehul, Vægstolpehul, Romersk Jernalder-Ældre Germansk Jernalder
Fundet i forundersøgelsen, men ikke genfundet i den udvidede undersøgelse.

Tegninger:
Foto:
Består af:
Indgår i: K1
Fund:
Lag:

A8275

Stolpehul, Vægstolpehul, Romersk Jernalder-Ældre Germansk Jernalder

Fundet i forundersøgelsen, men ikke genfundet i den udvidede undersøgelse.

Tegninger:
Foto:
Består af:
Indgår i: K1
Fund:
Lag:

A8276

Stolpehul, Vægstolpehul, Romersk Jernalder-Ældre Germansk Jernalder

Fundet i forundersøgelsen, men ikke genfundet i den udvidede undersøgelse.

Tegninger:
Foto:
Består af:
Indgår i: K1
Fund:
Lag:

A8277

Stolpehul, Vægstolpehul, Romersk Jernalder-Ældre Germansk Jernalder

Fundet i forundersøgelsen, men ikke genfundet i den udvidede undersøgelse.

Tegninger:
Foto:
Består af:
Indgår i: K1
Fund:
Lag:

A8279

Stolpehul, Vægstolpehul, Romersk Jernalder-Ældre Germansk Jernalder

Fundet i forundersøgelsen, men ikke genfundet i den udvidede undersøgelse.

Tegninger:
Foto:
Består af:
Indgår i: K1
Fund:
Lag:

A8280

Stolpehul, Vægstolpehul, Romersk Jernalder-Ældre Germansk Jernalder

Fundet i forundersøgelsen, men ikke genfundet i den udvidede undersøgelse.

Tegninger:
Foto:
Består af:
Indgår i: K1
Fund:
Lag:

A8281

Stolpehul, Vægstolpehul, Romersk Jernalder-Ældre Germansk Jernalder

Fundet i forundersøgelsen, men ikke genfundet i den udvidede undersøgelse.

Tegninger:
Foto:
Består af:
Indgår i: K1
Fund:
Lag:

A8293

Stolpehul, Stolpehul, Oldtid-Oldtid

Fundet i forundersøgelsen, men ikke genfundet i den udvidede undersøgelse.

Tegninger:
Foto:
Består af:
Indgår i:
Fund:
Lag:

A8294

Stolpehul, Stolpehul, Oldtid-Oldtid

Fundet i forundersøgelsen, men ikke genfundet i den udvidede undersøgelse.

Tegninger:
Foto:
Består af:
Indgår i:
Fund:
Lag:

A8296

Stolpehul, Stolpehul, Oldtid-Oldtid

Fundet i forundersøgelsen, men ikke genfundet i den udvidede undersøgelse.

Tegninger:
Foto:
Består af:
Indgår i:
Fund:
Lag:

A8298

Stolpehul, Vægstolpehul, Romersk Jernalder-Ældre Germansk Jernalder

Fundet i forundersøgelsen, men ikke genfundet i den udvidede undersøgelse.

Tegninger:
Foto:
Består af:
Indgår i: K5
Fund:
Lag:

A8299

Stolpehul, Vægstolpehul, Romersk Jernalder-Ældre Germansk Jernalder

Fundet i forundersøgelsen, men ikke genfundet i den udvidede undersøgelse.

Tegninger:
Foto:
Består af:
Indgår i: K5
Fund:
Lag:

A8300

Stolpehul, Vægstolpehul, Romersk Jernalder-Ældre Germansk Jernalder

Fundet i forundersøgelsen, men ikke genfundet i den udvidede undersøgelse.

Tegninger:
Foto:
Består af:
Indgår i: K5
Fund:
Lag:

A8301

Stolpehul, Vægstolpehul, Romersk Jernalder-Ældre Germansk Jernalder

Fundet i forundersøgelsen, men ikke genfundet i den udvidede undersøgelse.

Tegninger:
Foto:
Består af:
Indgår i: K5
Fund:
Lag:

A8302

Stolpehul, Vægstolpehul, Romersk Jernalder-Ældre Germansk Jernalder

Fundet i forundersøgelsen, men ikke genfundet i den udvidede undersøgelse.

Tegninger:
Foto:
Består af:
Indgår i: K5
Fund:

A8304

Stolpehul, Vægstolpehul, Romersk Jernalder-Ældre Germansk Jernalder

Fundet i forundersøgelsen, men ikke genfundet i den udvidede undersøgelse.

Tegninger:
Foto:
Består af:
Indgår i: K5
Fund:

K1

Bygning, 3-skibet hus, Romersk Jernalder-Ældre Germansk Jernalder

Type: Treskibet langhus med fire sæt tagbærende stolper og bevarede væg- og gavlstolper, felt 1.
Orientering: vest-øst med en lille drejning mod vest-sydvest - øst-nordøst.
Skitse af den tagbærende konstruktions grundplan med mål i cm taget fra centrum af anlæg:

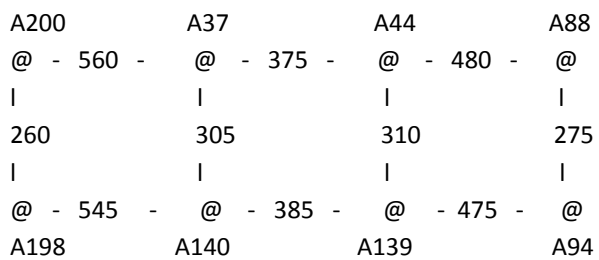

Beskrivelse og dimensioner:
Konstruktionen har let buede vægforløb og lige gavle og er 21 m lang og ca. 6,8 m bred. Også den tagbærende konstruktions grundplan viser i længderetningen et let buet forløb jf. mål på skitse. Der ses et uensartet længdespænd mellem de tagbærende stolpepar. Det største spænd ses i husets vestende, hvor spændet er på ca. 5,5 m, mens der ses et spænd på kun ca. 3,8 m mellem husets to midterste fag og et spænd på ca. 4,8 m imellem husets to østligste fag.
De tagbærende stolpehuller var ret ens i form, fyld og dimensioner. I A198 og A44 kunne der ses stolpespor. I A198 kunne det se ud til, at der er et nivelleringslag under selve stolpesporet. I A200, A37 og A88 er der ligeledes mulige stolpespor.
Vægstolpernes dimensioner varierer en lille smule. Stolpehullernes diameter ligger mellem 17 og 45 cm og er optil 22 cm dybe. Generelt er vægstolperne lidt dybere og bedre bevaret mod vest. Mod øst er vægstolperne generelt mere forstyrrede af bioturbation. Nogle væg- og gavl stolper kan kun erkendes i fladen. Gavlstolperne variarer i diameter mellem 20 og 37 cm og er optil 24 cm dybe. Vægstolpernes forløb er afbrudt over en sekvens på ca. 3,5 m (sydside) og 4,5 m (nordside) på grund af en recent forstyrrelse i form af traktose. Husets indgangspartier kan have været placeret midt på husets nord- og sydside, som det ofte ses. I kanten af det traktose-forstyrrede område ses både i nord- og sydside dobbelte stolper, som kan være rester efter dørstolper. Også andre steder ses åbninger i vægstolpeforløbet, som kan være indgangspartier, dog er det, grundet den generelt ringe dybde på vægstolpehullerne, usikkert at tolke konstruktionsdetaljer udfra fraværet af vægstolper. Ved husets vestligste fag ses i vægstolpeforløbene både på husets nord- og sydside dobbelte stolper, et konstruktionsspor oftest tolket som dørstolper i et indgangsparti. K1 har dog en enkelt stolpe placeret mellem de dobbelte stolper, hvilket antyder, at der ikke er tale om et dørparti, men en anden form for konstruktion, som kan være knyttet til en indre opbygning. En anden mulig forklaring er, at der kan være tale om lysindfaldskonstruktioner i form af bærende dele til hængsling af skodder el.lign. på væggenes inderside (jf. tolkning af huse med dobbelte vægstolper fra yngre romersk og ældre germansk jernalder, Hjemsted Banke, Det Sønderjyske Landbrugs Historie s. 227f). Bevaringen af vægstolperne antyder, at de har været gravet dybt ned og at de formentlig har båret en væsentlig del af tagkonstruktionens vægt.
Imellem husets vestligste tagbærende stolpefag er der stolper bevaret fra en mulig indre skillevæg, som har adskilt et modul mellem husets østligste fag og østgavlen fra den resterende del af huset.
Terræn og undergrund: Konstruktionen ligger på en forholdsvis jævn flade. Undergrunden består af fint sand med jernudfældninger.
Metode: Stolpehullerne er snittet med spade, tegnet i profil i 1:20 og der er taget oversigtsfotos. Der er taget jordprøver til flotering af alle tagbærende stolpehuller.
Relationer/stratigrafi: Der er intet overlap med andre konstruktioner og ingen sikkert erkendt samhørighed med eventuelle økonomibygninger. K1 ligger tæt op ad feltgrænserne mod øst og nord og det er muligt, at yderligere anlæg og konstruktioner knyttet til gårdsenheden er beliggende udenfor udgravningen. Umiddelbart syd for K1's østlige ende ses et stolpesæt i to faser, som evt. kan være resterne af et hegnsforløb, evt. et indgangsparti i hegnet, som kan være knyttet til K1. Syd for disse stolper ligger en sekvens af et hegnsforløb, K17, som muligvis også skal relateres til K1.
Datering: Langsidernes samt de tagbærende stolpers let buede forløb samt forholdet mellem tvær- og længdespænd peger på en hustypologisk datering til perioden (yngre) romersk - ældre germansk jernalder.
Tolkning: Treskibet langhus.

Tegninger:
Foto: D/4, D/5, D/6, D/7
Består af: A30, A31, A37, A38, A39, A40, A41, A42, A43, A44, A45, A46, A47, A49, A57, A58, A60, A64, A68, A71, A72, A88, A90, A91, A92, A93, A94, A95, A96, A97, A98, A100, A101, A103, A104, A105, A137, A138, A139, A140, A146, A147, A179, A180, A181, A182, A183, A184, A185, A186, A187, A188, A189, A190, A191, A192, A193, A195, A196, A197, A198, A199, A200, A220, A221, A223, A224, A225, A226, A230, A232, A318, A319, A320, A322, A325,

A326, A327, A328, A329, A330, A331, A332, A333, A422, A423, A424, A8274, A8275, A8276, A8277, A8279, A8280, A8281
Indgår i:
Fund: P1: til flotering , Udateret; P2: til flotering , Udateret; P3: til flotering , Udateret; P4: til flotering , Udateret; P5: til flotering , Udateret; P6: til flotering , Udateret; P7: til flotering , Udateret; P8: til flotering , Udateret
Lag:

K2

Bygning, Staklade, Romersk Jernalder-Ældre Germansk Jernalder

Type: Økonomibygning bestående af fire anlæg. felt 1.
Skitse af den tagbærende konstruktions grundplan med mål i cm taget fra centrum af anlæggene:

A216 A213
@ - 155 - @
l l
175 170
l l
@ - 160 - @
A215 A214

Beskrivelser og dimensioner: Konstruktionen er tilnærmelsesvis kvadratisk. Stolpehullerne er meget ens i form, fyld og dimensioner. I alle fire stolpehuller fandtes stolpespor fyldt med trækul, hvilket indikerer, at konstruktionen er brændt ned.
Terræn og undergrund: Konstruktionen ligger på en jævn flade. Undergrunden består af gruset og stenfyldt sand og er lidt mørkere omkring K2 end på den resterende del af fladen.
Metode: Stolpehullerne er snittet nord-syd, set fra vest og tegnet i profil i 1:20. Der er taget oversigtsfoto, og der er udtaget jordprøver til flotering af alle stolpehuller.
Relation: Der er intet overlap mellem K2 og andre erkendte konstruktioner. K2 kan være en økonomibygning sammenhørende med K1 eller K8 i en gårdsenhed.
Datering: Formodet samtidig datering med de øvrige huse på feltet - (yngre) romersk jernalder til ældre germansk jernalder.
Tolkning: Økonomibygningen/stakladen er formentlig en del af en større gårdsenhed i tilknytning til enten K1 eller K8.

Tegninger:
Foto: D/12, D/13
Består af: A213, A214, A215, A216
Indgår i:
Fund: P9: til flotering , Udateret; P10: til flotering , Udateret; P11: til flotering , Udateret; P12: til flotering , Udateret
Lag:

K3

Bygning, Staklade, Romersk Jernalder-Ældre Germansk Jernalder

Type: Økonomibygning, bestående af tre anlæg. felt 1.
Skitse af tagkonstruktionens grundplan med mål i cm taget fra centrum af anlæggene:

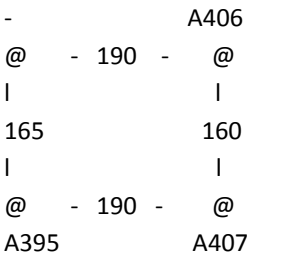

Beskrivelse og dimensioner: Konstruktionen er tilnærmelsesvis kvadratisk. Spændet mellem stolperne er en anelse større i retningen øst-vest end nord-syd. Stolpehullerne er sætvis meget ens i dimensioner. I alle stolpehullerne i K3 er der sten.
Terræn og undergrund: Konstruktionen ligger på en jævn flade. Undergrunden består af leret sand.
Metode: Anlæggene i konstruktionen blev snittet med spade, tegnet i profil i 1:20 og fotodokumteret ved oversigtsfotos. Der er taget jordprøver til flotering af alle stolpehuller.
Relation: K3 og K4 har overlappende grundplaner og et anlæg (A408) kan indgå i begge konstruktioner. Profilsnittet af A408 ligner dog mest anlæggene i K4 og tolkes derfor som tilhørende K4. Det betyder, at en tagbærende i K3 må være bortgravet af A408, og K3 tolkes derfor som værende ældre end K4. K3 og K4 udgør formentlig to faser af en økonomibygning sammenhørende i en gårdsenhed med K5.
Datering: Formodet samtidig datering med de øvrige huse på feltet - (yngre) romersk jernalder til ældre germansk jernalder.
Tolkning: Konstruktionen er en staklade formentlig tilknyttet K5.

Tegninger: T2
Foto: D/8, D/9
Består af: A395, A406, A407
Indgår i:
Fund: P13: til flotering , Udateret; P14: til flotering , Udateret; P15: til flotering , Udateret
Lag:

K4

Bygning, Staklade, Romersk Jernalder-Ældre Germansk Jernalder

Type: Økonomibygning, bestående af fire anlæg. felt 1.
Skitse af tagkonstruktionens grundplan med mål i cm taget fra centrum af anlæggene:

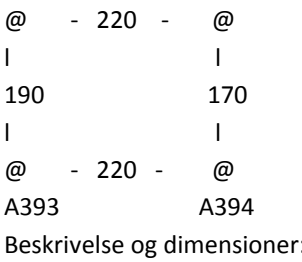

Beskrivelse og dimensioner: Konstruktionen er tilnærmelsesvis kvadratisk. Spændet mellem stolperne er en anelse større i retningen øst-vest end nord-syd. Stolpehullerne er sætvis meget ens i dimensioner.
Terræn og undergrund: Konstruktionen ligger på en jævn flade. Undergrunden består af leret sand.
Metode: Anlæggene i konstruktionen blev snittet med spade, tegnet i profil i 1:20 og fotodokumteret ved oversigtsfotos. Der er taget jordprøver til flotering af alle stolpehuller.
Relation: K3 og K4 har overlappende grundplaner og et anlæg (A408) kan indgå i begge konstruktioner. Profilsnittet af A408 ligner dog mest anlæggene i K4 og tolkes derfor som tilhørende K4. Det betyder, at en tagbærende i K3 må være bortgravet af A408, og K3 tolkes derfor som værende ældre end K4. K3 og K4 udgør formentlig to faser af en

økonomibygning sammenhørende i en gårdsenhed med K5.
Datering: Formodet samtidig datering med de øvrige huse på feltet - (yngre) romersk jernalder til ældre germansk jernalder.
Tolkning: Konstruktionen er en staklade formentlig tilknyttet K5

Tegninger:
Foto: D/10, D/11
Består af: A392, A393, A394, A408
Indgår i:
Fund: P16: til flotering , Udateret; P17: til flotering , Udateret; P18: til flotering , Udateret; P19: til flotering , Udateret
Lag:

K5

Bygning, 3-skibet hus, Romersk Jernalder-Ældre Germansk Jernalder

Type: Treskibet langhus med optil 7 dog formentlig 5-6 sæt tagbærende stolper og delvist bevarede væg- og gavlforløb. Felt 1.
Orientering: vest-øst med en lille drejning mod vest-sydvest - øst-nordøst.
Skitse af den tagbærende konstruktions grundplan med mål i cm taget fra centrum af anlæg:

A487 A480 A470 A464 ÷ ÷ ÷
@ - 380 - @ - 370 - @ - 425 - @ - - -
| | | |
280 255 280 325 | | |
| | | |
@ - 390 - @ - 390 - @ - 445 - @ - 295 - @ - 385 - @ - 255 - @?
A488 A484 A468 A465 A456 A441 A440

A440 skal muligvis ikke betragtes som en tagbærende stolpe. Anlægget er kun 7 cm dybt og ligger med kortere afstand til nærmeste tagbærende stolpe (A441) i forhold til husets øvrige længdespænd. A456 kan muligvis ligeledes repræsentere en anden funktion end tagbærende.
Beskrivelse og dimensioner: I husets østende er nogle af de tagbærende stolper i husets nordside forsvundet i et formodet vejlag/traktose. Det er uvist, hvorvidt alle de tagbærende stolper er samtidige, eller om nogle repræsenterer udskiftninger eller støttestolper. Konstruktionen har let buede vægforløb og tilnærmelsesvis lige gavle og er 28,7 m langt og ca. 6,8 m bredt. Længdespændene mellem de tagbærende stolpepar varierer en smule. Det største spænd ses i husets centrale del.
De tagbærende stolpehuller er relativt uensartede, idet diameteren varierer mellem 30-60 cm og dybden varierer mellem 16 og 47 cm.
Væg- og gavlstolpernes forløb er ujævnt og generelt dårligt bevaret. I husets østende løber en grøft parallelt med gavlen. Grøften er af ringe dybde - omtrent samme dybde som gavlstolperne. Ingen stolpeforløb kunne udskilles i grøften, men grøften, som i fyld er meget lig væg- og galvlstolperne, formodes at være en del af gavlkonstruktionen, evt. i form af en forstærkning af en evt. risflettet væg med en stav- eller palisadekonstruktion stående i en væggrøft. Bevaringen af vægstolperne antyder, at de oprindeligt har været gravet dybt ned og at de formentlig har båret en væsentlig del af tagkonstruktionens vægt.
Terræn og undergrund: Konstruktionen ligger på en forholdsvis jævn flade. Undergrunden er i vestenden af huset af gruset og stenholdigt sand og i østenden overvejende sand.
Metode: Nogle steder er der med gravemaskinen afrømmet til et lidt dybere niveau på grund af traktose-forstyrrelserne. Enkelte tagbærende stolper blev fundet ved eftersøgning under samt i kanten af traktoselaget. Anlæggende i konstruktionen er snittet edm spade. Der er udtaget otte jordprøver til flotering af tagbærende

stolpehuller. Konstruktionen er fotodokumenteret ved oversigtsfoto med landmålerstokker som markering af de tagbærende stolper.
Relationer/stratigrafi: Der er intet overlap med andre konstruktioner. K5 udgør formentlig sammen med K3, K4, K6 og K7 en gårdsenhed.
Fund: I A470 (TB) blev fundet bunden af et lerkar.
Datering: Hustypologisk til (yngre) romersk til ældre germansk jernalder.
Tolkning: Treskibet langhus, hovedhus i en gårdsenhed.

Tegninger: T8
Foto: D/14, D/15, D/16, D/17
Består af: A429, A430, A431, A432, A433, A435, A436, A437, A438, A439, A440, A441, A442, A443, A444, A445, A446, A447, A448, A449, A450, A452, A453, A454, A455, A456, A457, A460, A463, A464, A465, A466, A467, A468, A469, A470, A471, A473, A475, A476, A477, A478, A479, A480, A481, A484, A485, A486, A487, A488, A490, A492, A493, A494, A495, A496, A503, A504, A505, A508, A509, A510, A511, A512, A513, A514, A515, A8007, A8298, A8299, A8300, A8301, A8302, A8304
Indgår i:
Fund: P30: til flotering , Udateret; P31: til flotering , Udateret; P32: til flotering , Udateret; P33: til flotering , Udateret; P34: til flotering , Udateret; P35: til flotering , Udateret; P36: til flotering , Udateret; P37: til flotering , Udateret; X5: Sideskår, uornamenteret, Romersk Jernalder-Ældre Germansk Jernalder
Lag:

K6

Bygning, Staklade, Romersk Jernalder-Ældre Germansk Jernalder
Type: Økonomibygning, bestående af fire anlæg. Felt 1.
Skitse af tagkonstruktionens grundplan med mål i cm taget fra centrum af anlæggene:

```
A378              A382
@    - 135 -      @
|                 |
120               130
|                 |
@    - 140 -      @
A395              A383
```

Beskrivelse og dimensioner: Konstruktionen er tilnærmelsesvis kvadratisk. Spændet mellem stolperne er en anelse større i retningen øst-vest end nord-syd. Stolpehullerne er meget ens i fyld og dimensioner. Stolpehullerne varierer i diameter mellem 26-37 cm og i dybde mellem 11-17 cm. Fylden består af let gruset sand.
Terræn og undergrund: Terrænet under konstruktionen hælder svagt mod nordvest og vest. Undergrunden består af let gruset sand.
Metode: Anlæg er snittet, tegnet og beskrevet, og der er taget oversigtsfoto. Der er taget jordprøver til flotering af alle stolpehuller.
Relation: K6 er en økonomibygning formentlig relateret til hovedhus K5. K6 kan ikke være samtidig med K7, da de to konstruktioner har overlappende grundplaner.
Datering: Staklader kan typologisk ikke dateres mere snævert end til jernalder, dog må K6 formodes at være samtidig med de øvrige huse på feltet - dvs. (yngre) romersk jernalder til ældre germansk jernalder.
Tolkning: Konstruktionen vurderes at være udskildt med god sikkerhed. Konstruktionen er en staklade tilknyttet K5

Tegninger: T9
Foto: D/19
Består af: A378, A382, A383, A397
Indgår i:
Fund: P20: til flotering , Udateret; P21: til flotering , Udateret; P22: til flotering , Udateret; P23: til flotering , Udateret
Lag:

K7

Bygning, 3-skibet hus, Romersk Jernalder-Ældre Germansk Jernalder

Type: Tresibet hus med tre sæt tagbærende stolper. felt 1.
Skitse af tagkonstruktionens grundplan med mål i cm taget fra centrum af anlæggene:

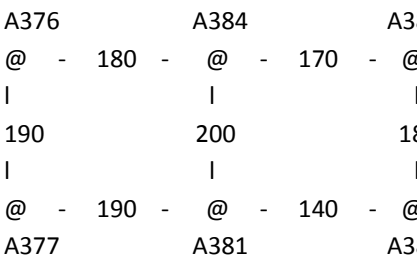

Orientering: Konstruktionen er orienteret øst-vest.
Beskrivelse og dimensioner: Tagkonstruktionens samlede længde er ca. 350 cm og midtskibskonstruktionen er nogenlunde ensartet udformet med tværspænd på 185 til 200 cm. Tagkonstruktionen fremstår en smule skæv med et lille knæk midt på. Stolpehullerne er meget ens i dimensioner. Stolpehullerne varierer i diameter mellem 28-40 cm og i dybde mellem 19-44 cm. Fylden er meget ensartet i de to østligste sæt, mens stolpehullerne i det vestlige sæt adskiller sig ved en noget mørkere fyld. Stolpehullerne A385 og A380 kan evt. tolkes som støttestolper i det midterste sæt, deres relation til konstruktionen er dog ikke sikker. Der er ikke udskildt øvrige konstruktionselementer til bygningen.
Terræn og undergrund: Terrænet under konstruktionen hælder svagt mod nordvest og vest. Undergrunden består af let gruset sand.
Metode: Anlæg er snittet, tegnet og beskrevet, og der er taget oversigtsfoto. Der er udtaget seks jordprøver til flotering. Konstruktionen er udskildt af en lille stolpehulskoncentration. Med henvisning til tagstolpehullernes ensartede dimensioner vurderes K7 at være sikkert udskildt og tolket.
Relation: K7 og K6 kan ikke være samtidige, da de to konstruktioner har overlappende grundplaner, men K7 repræsenterer en af flere økonomifaser til K5.
Datering: K7 formodes at skulle dateres indenfor samme tidsramme som de øvrige huse på feltet - dvs. (yngre) romersk jernalder til ældre germansk jernalder.
Tolkning: Konstruktionen vurderes at være udskildt med god sikkerhed. Konstruktionen er en treskibet økonomibygning tilknyttet K5.

Tegninger: T9
Foto: D/18
Består af: A376, A377, A380, A381, A384, A385, A387, A389
Indgår i:
Fund: P24: til flotering , Udateret; P25: til flotering , Udateret; P26: til flotering , Udateret; P27: til flotering , Udateret; P28: til flotering , Udateret; P29: til flotering , Udateret
Lag:

K8

Bygning, 3-skibet hus, Romersk Jernalder-Ældre Germansk Jernalder

Type: Treskibet langhus med bevarede vægstolper. Felt 1.
Langhuset er kun delvist afdækket, da det mod øst fortsætter under feltgrænse/bebyggelse og mod vest er forstyrret af recente anlæg.
Orientering: vest-øst med en lille drejning mod vest-sydvest - øst-nordøst.
Skitse af den tagbærende konstruktions grundplan med mål i cm taget fra centrum af anlæg:

```
          A530          A130
?   -     @   - 395 -    @   -   ?
          |              |
         310            320
          |              |
?   -     @   - 395 -    @   -   ?
         A531           A529
```

Beskrivelse og dimensioner: Kun en sekvens på max. 9 m er afdækket, hvilket indbefatter to sæt tagbærende stolper, delvist vægforløb, men ingen gavle. Huset er ca. 6,8 m bredt på det bredeste sted af den afdækkede sekvens. Det østligste tagbærende stolpesæt har et tværspænd på 3,20 m og det vestligeste fag spænder over 3,10 m. Længdespændet mellem fagene er 3,95 m. Bevaringen af vægstolperne antyder, at de har været gravet dybt ned og at de formentlig har båret en væsentlig del af tagkonstruktionens vægt.
De tagbærende stolpehuller var dybe - tre af dem har en dybde på 47-56 cm, mens det sidste har en dybde på 30 cm.
Terræn og undergrund: Konstruktionen ligger på en forholdsvis jævn flade som falder let mod vest. Umiddelbart syd for huset ligger en mindre naturlig lavning i terrænet. Undergrunden består af stenfyldt leret sand og grus.
Metode: Konstruktionen fremkom i et område med gruset undergrund med en del recente forstyrrelser og var relativt svært erkendbar umiddelbart efter maskinafrømning og fladen måtte afrenses med skovl og ske samt vandes for at fremdrage alle de bevarede anlæg.Tagbærende stolper samt væg- og gavlstolpeforløb er eftersøgt mod vest i det recente lag. Mod øst er der afrømmet så tæt på entreprisegrænsen som muligt. Anlæggene er snittet med spade, tegnet i profil i 1:20 og der er udtaget jordprøver til flotering af tre af de tagbærende stolper. Konstruktionen er fotodokumenteret ved oversigtsfoto med landmålerstokker som markering af de tagbærende stolper i den frilagte del af huset.
Relationer/stratigrafi: Gruben A421 er anlagt i stolpehul til tagbærende stolpe A531. Gruben er således yngre end konstruktionen.- Der er intet overlap med andre konstruktioner. Økonomibygningen K2 skal formentlig knyttes til K8 som en del af en gårdsenhed.
Datering: Hustypologisk til perioden (yngre) romersk - ældre germansk jernalder.
Tolkning: Treskibet langhus og hovedhus i en gårdsenhed.

Tegninger: T7
Foto: D/20, D/21
Består af: A118, A121, A125, A127, A130, A131, A132, A244, A246, A247, A248, A249, A267, A271, A272, A273, A274, A276, A277, A279, A310, A311, A312, A313, A314, A529, A530, A531
Indgår i:
Fund: P38: til flotering , Udateret; P39: til flotering , Udateret; P40: til flotering , Udateret
Lag:

K9

Bygning, Staklade, Romersk Jernalder-Ældre Germansk Jernalder

Type: Økonomibygning, formentlig staklade/firestolpeanlæg, bestående af fire anlæg. Felt 2.
Skitse af tagkonstruktionens grundplan med mål i cm taget fra centrum af anlæggene:

A576 A565
@ - 280 - @
| |
200 200
| |
@ - 280 - @
A575 A566

Orientering: Konstruktionen er orienteret øst-vest.
Beskrivelse og dimensioner: Konstruktionen er let rektangulær, idet spændet mellem stolperne er en anelse større i retningen øst-vest end nord-syd. Stolpehullernes dimensioner varierer i diameter mellem 50-84 cm og i dybde mellem 10-16 cm. Fylden består af sandet ler.
Terræn og undergrund: K9 ligger nær toppen af en gruset morænebakke. Terrænet er stigende mod øst og let faldende mod vest og nord. Der er afrømmet jævnt med maskine. Undergrunden varierer over grus, ler og sandet ler, generelt meget stenfyldt.
Metode: Anlæggene er snittet, tegnet og beskrevet, og der er taget oversigtsfoto. Der er taget jordprøver til flotering af alle stolpehuller.
Relation: K9 er sikkert udskildt. Konstruktionen er en økonomibygning, som kan være relateret til K10 på baggrund af beliggenhed.
Datering: Konstruktionen kan i sig selv ikke dateres nærmere end til jernalder. Dog må den formodes at være tilknyttet et af de treskibede langhuse i nærheden.
Tolkning: Konstruktionen tolkes som en økonomibygning.

Tegninger: T18
Foto: D/38, D/40
Består af: A565, A566, A575, A576
Indgår i:
Fund: P41: til flotering , Udateret; P42: til flotering , Udateret; P43: til flotering , Udateret; P44: til flotering , Udateret
Lag:

K10

Bygning, 3-skibet hus, Romersk Jernalder-Ældre Germansk Jernalder

Type: Treskibet langhus med fire sæt tagbærende stolper samt to mulige gavlstolper i den østlige gavl. Felt 2.
Orientering: vest-øst.
Skitse af den tagbærende konstruktions grundplan med mål i cm taget fra centrum af anlæg:

A590 A588 A559 A561
@ - 535 - @ - 555 - @ - 510 - @
| | | |
255 250 260 265
| | | |
@ - 560 - @ - 570 - @ - 490 - @
A589 A584 A560 A562

Orientering: K10 er orienteret øst-vest.
Beskrivelse og dimensioner: Den tagbærende konstruktion er ca. 16 m lang og 2,6 m bred og fremviser en ret ensartet grundplan med tværspænd mellem 2,50 og 2,65 m. Længdespændene er fra vest henholdsvis ca. 5,50, 5,60 og 5,00 m

(v. udjævning af de små skævheder i de enkelte fag). De vestligste fag er altså lidt længere end det østligste.
De tagbærende stolpehullers dimensioner varierer i diameter mellem 47 og 70 cm og i dybde mellem 8 og 44 cm. De to vestligste sæt ligger i sand og er ikke så godt bevaret (se terræn og undergrund herunder). Der er ved maskinafrømningen taget mere af i den vestlige del. De to østligste sæt er dybe og velbevarede. Mellem husets to østligste fag ligger en grube med uvis funktion (A563). Gruben formodes at være samtidig med huset. Fylden i gruben udgøres af brungråt til rødbrunt, sandet og gruset ler uden yderligere indhold. K15 beliggende lige nord for K10 har tilnærmelsesvis samme grundplan inklusiv en grube af næsten samme proportioner imellem det, der formodentlig er husets østligste fag.
Terræn og undergrund: Konstruktionen ligger på en forholdsvis jævn flade nær toppen af en gruset morænebakke.Terrænet er stigende mod øst og let faldende mod vest og nord. Undergrunden udgøres af stiv ler skiftende til stenfyldt grus i øst og sand i vest. Undergrundsskiftet har en klar betydning for de varierende bevaringsforhold i henholdsvis den østlige og vestlige del af huset.
Metode: Anlæggene er snittet med spade, tegnet i profil i 1:20 og der er udtaget jordprøver til flotering af alle de tagbærende stolper. Konstruktionen er fotodokumenteret ved oversigtsfoto med landmålerstokker som markering af de tagbærende stolper.
Relationer/stratigrafi: K10 og K15 kan være to faser af et treskibet langhus. Der er ingen indbyrdes stratigrafi mellem konstruktionerne. K10 er formentlig hovedhus i en gårdsenhed, hvortil økonomibygningen K9 kan være knyttet.
Datering: Det relativt store længdespænd peger typologisk på en datering i romersk jernalder - muligvis yngre romersk - til ældre germansk jernalder.
Tolkning: Treskibet langhus.

Tegninger: T19
Foto: D/41, D/42
Består af: A559, A560, A561, A562, A584, A588, A589, A590, A599, A600
Indgår i:
Fund: P45: til flotering , Udateret; P46: til flotering , Udateret; P47: til flotering , Udateret; P48: til flotering , Udateret; P49: til flotering , Udateret; P50: til flotering , Udateret; P51: til flotering , Udateret; P52: til flotering , Udateret
Lag:

K11

Bygning, 3-skibet hus, Romersk Jernalder-Ældre Germansk Jernalder
Type: Treskibet langhus med fire sæt tagbærende stolper samt et muligt udskiftet sæt. Felt 2.
Skitse af den tagbærende konstruktions grundplan med mål i cm taget fra centrum af anlæg:

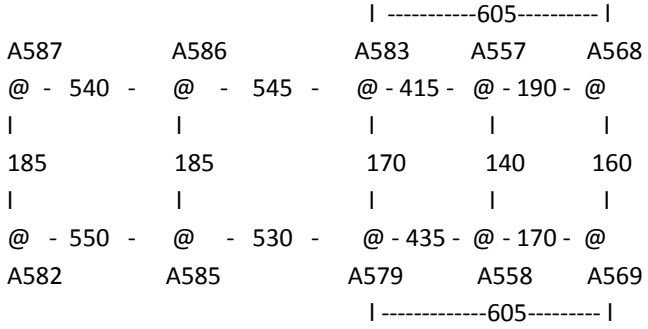

Orientering: K11 er orienteret øst-vest.
Beskrivelse og dimensioner: Den tagbærende konstruktion er max. ca. 17,3 m lang og 1,85 m bred - en anelse bredere

i vestenden end i østenden, som kun er 1,60 m bred. Den tagbærende konstruktion har således en retlinet forløb i længderetningen og er let trapezformet. Længdespændene er fra vest henholdsvis ca. 5,45, 5,40 og 6,05 (4,25) m. I husets østlige del er et sæt stolpehuller (A557 og A558) beliggende en smule forskudt mod nord i forhold til det østligste sæt. Stolpesættet, som udkiller sig en smule i forhold til de øvrige stolpesæt i østenden i kraft af deres ringere dybde, repræsenterer formentlig en udskiftningsfase.
De to vestligste sæt tagbærende stolper er ringere bevaret end resten af tagkonstruktionen, formentlig på grund af, at undergrunden her skifter til næsten rent sand, samtidig falder terrænet og der er afrømmet til et lidt dybere niveau. De tagbærende stolpehullers dimensioner varierer i diameter mellem 41 og 72 cm og i dybde mellem 9 og 31 cm. De to vestligste sæt er meget ens i fyld og form og de to østligste sæt er ligeledes indbyrdes meget ens. Det kan ikke afvises at konstruktionen har haft flere tagbærende sæt mod vest, som ikke er bevaret.
Terræn og undergrund: Konstruktionen ligger på en forholdsvis jævn flade nær toppen af en gruset morænebakke.Terrænet er stigende mod øst og let faldende mod vest og nord. Undergrunden udgøres af stenfyldt grus til sandet ler. Undergrundsskiftet har en klar betydning for de varierende bevaringsforhold samt maskinafrømningen i henholdsvis den østlige og vestlige del af huset.
Metode: Anlæggene er snittet med spade, tegnet i profil i 1:20 og der er udtaget jordprøver til flotering af alle de tagbærende stolper. Konstruktionen er fotodokumenteret ved oversigtsfoto med landmålerstokker som markering af de tagbærende stolper.
Relationer/stratigrafi: K11 er formentlig ikke samtidig med K10.
Datering og tolkning: K11 er den smalleste konstruktion af samtlige fremdragne treskibede bygninger og har samtidig et stort længdespænd mellem de tagbærende fag, hvilket peger på en datering i (yngre) romersk eller ældre germansk jernalder. K11 kan være en økonomibygning eller evt. en halvtagshegnskonstruktion/hegnshus.

Tegninger: T20
Foto: D/44, D/45
Består af: A557, A558, A568, A569, A579, A582, A583, A585, A586, A587
Indgår i:
Fund: P55: til flotering , Udateret; P56: til flotering , Udateret; P57: til flotering , Udateret; P58: til flotering , Udateret; P59: til flotering , Udateret; P60: til flotering , Udateret; P61: til flotering , Udateret; P62: til flotering , Udateret; P63: til flotering , Udateret; P64: til flotering , Udateret
Lag:

K12

Bygning, 3-skibet hus, Romersk Jernalder-Ældre Germansk Jernalder
Type: Treskibet hus med tre sæt tagbærende stolper. Felt 2.
Skitse af tagkonstruktionens grundplan med mål i cm taget fra centrum af anlæggene:

```
A699          A697          A654
@   - 480 -   @   - 460 -   @
|             |             |
185           230           200
|             |             |
@   - 485 -   @   - 455 -   @
A698          A696          A655
```

Orientering: Konstruktionen er orienteret nordøst-sydvest.
Beskrivelse og dimensioner: Konstruktionen er generelt dårligt bevaret. Yderligere tagbærende sæt er eftersøgt. Den tagbærende konstruktionen er min. 9,4 m lang og 2,3 m bred og længdespændet mellem de enkelte tagbærende stolpefag er ensartet. Tværspændene illustrerer en tagkonstruktion, der er bredest i den centrale del og bliver smallere nær gavlene. Stolpehullernes dimensioner varierer i diameter mellem 49-72 cm og i dybde mellem 8-18 cm.

Fylden består af let humøst sand og grus.
Terræn og undergrund: K12 ligger på et relativt plant areal, hvor terrænet er let stigende mod øst og syd og let faldende mod vest og nord. Undergrunden består overvejende af sand, lige øst for konstruktionen slår undergrunden over i stenfyldt grus. Der er afrømmet lidt ujævnt med maskinen på grund af undergrundsvariationen.
Metode: Anlæggene er snittet, tegnet og beskrevet, og der er taget oversigtsfoto. Der er taget jordprøver til flotering af alle stolpehuller.
Relation: K12 er beliggende relativt solitært i forhold til andre konstruktioner.
Datering: Typologisk har konstruktionen en bred datering i romersk til ældre germansk jernalder.
Tolkning: Treskibet langhus uden sikker tilknytning til andre konstruktioner.

Tegninger:
Foto: D/46, D/47
Består af: A654, A655, A696, A697, A698, A699
Indgår i:
Fund: P65: til flotering , Udateret; P66: til flotering , Udateret; P67: til flotering , Udateret; P68: til flotering , Udateret; P69: til flotering , Udateret; P70: til flotering , Udateret; X11: Sideskår, uornamenteret, Jernalder
Lag:

K13

Bygning, 3-skibet hus, Romersk Jernalder-Ældre Germansk Jernalder
Type:Treskibet langhus med 4 sæt tagbærende stolper. Felt 2.
Skitse af tagkonstruktionens grundplan med mål i cm taget fra centrum af anlæggene:

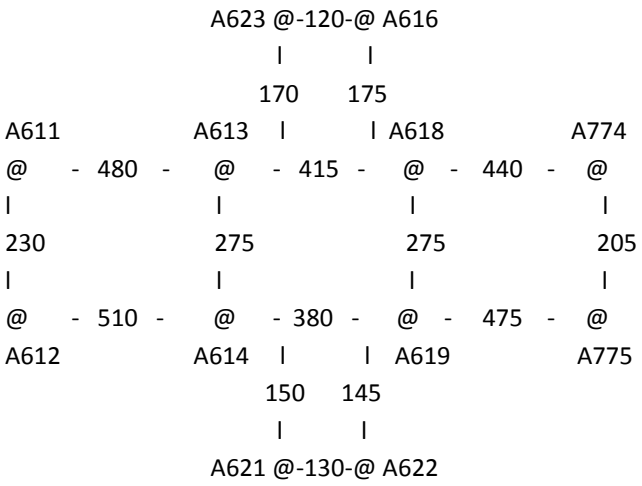

Orientering: Vest-øst med en svag drejning mod nordøst.
Beskrivelse og dimensioner: Ca. 4,5 m øst for anlæggene skitseret ovenfor ligger endnu et stolpesæt (A782 og A783), som i første omgang blev tolket som en del af den tagbærende konstruktion. Det kan ikke udelukkes, at stolpesættet udgør endnu et fag i husets tagkonstruktion, men på baggrund af deres ringe dimensioner i forhold til de øvrige tagbærende stolper, vurderes stolpesættet ikke som en sikre tagbærende stolper.
Den tagbærende konstruktion er 13,8 m lang og 2,75m bred på det bredeste sted. Den tagbærende konstruktion er bredest på midten og mere snæver mod gavlene. Mulige dørstolper (A623 og A616 + A621 og A622) ses på begge sider af husets centrale del. Huset må således på midten have været ca. 6 m bredt fra ydervæg til ydervæg. Desuden er der på husets sydside bevaret to mulige vægstolper umiddelbart vest for dørstolperne. Fylden i udgøres overvejende af heterogent let humøst, sandet ler til leret sand.

Terræn og undergrund: K13 er beliggende på toppen af en mindre bakke i et let bølget landskab. Undergrunden består af gulbrunt til rødbrunt, sandet ler til leret sand. På steder rødbrunt grus med mange småsten. Der var generelt et tykt muldlag på Felt 2, men på den lille moræneknold, hvor K13 er beliggende, var der op til ca. 100 cm muld, der skulle afrømmes før anlæggene var frilagt. En del af konstruktionen var fremdraget i forundersøgelsen og dette samt de varierende undergrundsforhold medførte, at der blev afrømmet til et lidt dybere niveau omkrin K13.
Metode: Alle tagbærende stolper, samt dørstolper er snittet på tværs af husets længderetning, og tegnet i 1:20. Bygningen er fotodokumenteret ved oversigtsfotos. Jordprøver er udtaget fra samtlige stolper til flotering.
Relationer: K13 kan ikke være samtidig med K19, K21 eller K22. Der er ingen sikkert tilknyttede økonomibygninger.
Datering: På baggrund af hustypologi skal bygningen formentlig dateres til romersk - ældre germansk jernalder.
Tolkning: Treskibet langhus med let buede langvægge.
Tegninger: T22, T29, T30
Foto: D/77, D/78, D/79, D/80
Består af: A611, A612, A613, A614, A615, A616, A618, A619, A621, A622, A623, A690, A774, A775
Indgår i:
Fund: P54: til flotering , Udateret; P87: til flotering , Udateret; P88: til flotering , Udateret; P89: til flotering , Udateret; P90: til flotering , Udateret; P91: til flotering , Udateret; P92: til flotering , Udateret; P93: til flotering , Udateret; P94: til flotering , Udateret; P95: til flotering , Udateret; P96: til flotering , Udateret; P97: til flotering , Udateret; P98: til flotering , Udateret; P99: til flotering , Udateret; P100: til flotering , Udateret
Lag:

K14

Afgrænsning, Hegn, Romersk Jernalder-Ældre Germansk Jernalder
Type: K14 er et hegn eller treskibet konstruktion bestående af to-tre sæt tagbærende stolper. Felt 2.

Orientering: Konstruktionen er orienteret nord-nordøst - syd-sydvest.
Beskrivelse og dimensioner: Konstruktionen er generelt dårligt bevaret og tolkningen vurderes som usikker. Yderligere tilknyttede anlæg er eftersøgt. Konstruktionen består af to sæt tagbærende stolper med et længdespænd på ca. 3,45 m. 7 m mod vest er endnu et muligt sæt placeret.Tværspændene er på henholdsvis 1,35 m (vest), 1,30 (centralt) og 1,50 m (øst). Stolpehullernes dimensioner varierer i diameter mellem 30-54 cm og i dybde mellem 17-21 cm. Fylden er relativt ensartet, men lidt diffus i de to østligste sæt.
Terræn og undergrund: K14 er beliggende på en plan flade, let faldende mod vest mod en lille lavning. Undergrunden består overvejende af fint sand med en del al. Der er afrømmet optil 80 cm under markoverflade og der ses generelt mange nedsivninger til undergrund af humøst materiale samt mulige recente forstyrrelser. Indtil den første halvdel af 1970'erne, hvor motorvejen blev anlagt, har der løbet en vej henover K14, og mange af forstyrrelserne omkring K14 kan formentlig tilskrives vejen.
Metode: Anlæggene er snittet, tegnet og beskrevet. Der er ikke udtaget jordprøver til flotering grundet den usikre tolkning samt dårlige bevaring af anlæggene.
Relation: K14 er beliggende i nærheden af økonomibygningen K16.
Datering: På baggrund af kontekst til romersk-ældre germansk jernalder.
Tolkning: K14 er tolket som en hegnsekvens.

Tegninger:
Foto:
Består af: A729, A735, A750, A752, A753, A755
Indgår i:
Fund:
Lag:

K15

Bygning, 3-skibet hus, Romersk Jernalder-Ældre Germansk Jernalder

Type: Treskibet langhus med tre sæt bevarede tagbærende stolper. Felt 2.

Skitse af den tagbærende konstruktions grundplan med mål i cm taget fra centrum af anlæg:

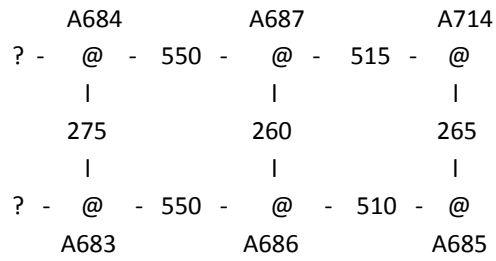

Orientering: K15 er orienteret øst-vest.

Beskrivelse og dimensioner: Den tagbærende konstruktion er 2,6 til 2,75 m bred og bevaret til en længde på 11m. Formentlig har konstruktionen dog haft minimum endnu et tagbærende sæt mod vest i lighed med K10, som konstruktionen i øvrigt fremviser flere lighedstræk med. Længdespændene er fra vest henholdsvis ca. 5,50 og 5,15 m. De tagbærende stolpehuller er meget dårligt bevaret og stort set kun bunden af anlæggene kan erkendes. Mellem husets to østligste fag ligger en grube med uvis funktion (A556), som formodes at være samtidig med huset. Fylden i gruben udgøres af gråbrunt til brungråt gruset, løs ler med mange sten men uden yderligere indhold. K15 og K10 har tilnærmelsesvis samme grundplan inklusiv gruben beliggende imellem husenes østligste fag.

Terræn og undergrund: Konstruktionen ligger på en forholdsvis jævn flade nær toppen af en gruset morænebakke.Terrænet er let faldende mod nord. Undergrunden udgøres af ler skiftende til grus og sand. Maskinafrømning af muldlaget er lidt ujævn på grund af den skiftende undergrund samt tidligere afrømning i forbindelse med forundersøgelsen

Metode: Ved afrømning var de tagbærende stolper svært erkendbare og blev fundet ved afrensning af falden med ske. Anlæggene er snittet med spade, tegnet i profil i 1:20, nogle anlæg var blot bevaret i fladen og kunne ikke profiltegnes. Der kunne ikke udtages nogen jordprøver til flotering af anlæggene. Konstruktionen er fotodokumenteret ved oversigtsfoto med landmålerstokker som markering af de tagbærende stolper.

Relationer/stratigrafi: K15 og K10 kan være to faser af et treskibet langhus. Der er ingen indbyrdes stratigrafi mellem konstruktionerne.

Datering: Det relativt store længdespænd peger typologisk på en datering i romersk jernalder , evt. ældre germansk jernalder.

Tolkning: K15 er et treskibet langhus, som kan have været hovedhus i en større gårdsenhed, men en sikker tolkning er umulig grundet de dårlige bevaringsforhold.

Tegninger:
Foto:
Består af: A683, A684, A685, A686, A687, A714
Indgår i:
Fund:
Lag:

K16

Bygning, Staklade, Romersk Jernalder-Ældre Germansk Jernalder

Konstruktionstype: Økonomibygning bestående af 4 stolperækker med 4 stolper i hver række. Felt 2.

Skitse af den tagbærende konstruktions grundplan med mål i cm taget fra centrum af anlæg:

A669 A666 A665 A660
@ - 150 - @ - 170 - @ - 175 - @
| | | |
190 180 180 180
| | | |
A670 A667 A658 A659
@ - 155 - @ - 180 - @ - 155 - @
| | | |
175 175 175 200
| | | |
A671 A668 A674 A664
@ - 155 - @ - 170 - @ - 170 - @
| | | |
215 255 250 200
| | | |
A672 A673 A656 A662
@ - 165 - @ - 155 - @ - 170 - @

Beskrivelse og dimensioner: Konstruktionens grundplan er tilnærmelsesvis kvadratisk og består af 16 stolper anlagt i fire rækker. Spændet mellem stolperne er generelt en smule større i nord-syd-retningen end i øst-vest-retningen. Konstruktionens samlede dimensioner er 6,10 m (nord-syd) og 5,00 m (øst-vest). Afstanden mellem de to sydligste stolperækker er lidt større end mellem stolerækkerne i øvrigt. Stolpehullernes dimensioner varierer i diameter mellem 28 og 64 cm, dog har størstedelen af stolpehullerne en diameter på 48-53 cm. Dybden varierer mellem 8 og 24 cm. Konstruktionen blev frilagt i forundersøgelsen, derefter tildækket igen og frilagt endnu en gang i den udvidede undersøgelse. I den udvidede undersøgelse var fem af de 16 stolpehuller kun bevaret som svage fyldskifter i fladen. Alle fem er ligger i konstruktionens sydlige del. Fylden består af gråbrunt til brungråt, humøst sand med enkelte trækulsnister.
Terræn og undergrund: K16 er beliggende nordvest for en mindre bakketop eller hævning i det let bølgede terræn. Undergrunden består af fint/løst sand spættet med gulbrune jernudfældninger. Umiddelbart øst for konstruktionen skifter undergrunden til stenfyldt, gruset sand. På stedet blev er afrømmet til en dybde på 50-60 cm under markoverflade.
Metode: Alle stolpehuller er snittet i retning syd-nord og tegnet i 1:20. Der er taget oversigtsfotos, og der udtaget 11 jordprøver til flotering af stolpehullerne med henblik på 14C-datering samt funktionsanalyse.
Datering: Bygningen kan ikke dateres nærmere end jernalder. Det formodes, at konstruktionen skal dateres indenfor samme periode som den øvrige bebyggelse på Felt 1 og 2. Konstruktionen formodes at være tilknyttet som bebyggelseskoncentrationen på felt 1 samt formentlig nord og nordøst herfor og foreslås derfor dateret til (yngre) romersk eller ældre germansk jernalder.
Tolkning: Konstruktionen tolkes som en økonomibygning, formentlig med en funktion som et hævet lagerrum til opbevaring af materiale over jordhøjde.

Tegninger: T27, T28
Foto: D/48, D/49, D/50, D/51
Består af: A656, A658, A659, A660, A662, A663, A664, A665, A666, A667, A668, A669, A670, A671, A672, A673, A674
Indgår i:
Fund: P75: til flotering , Udateret; P76: til flotering , Udateret; P77: til flotering , Udateret; P78: til flotering ,

Udateret; P79: til flotering , Udateret; P80: til flotering , Udateret; P81: til flotering , Udateret; P82: til flotering , Udateret; P83: til flotering , Udateret; P84: til flotering , Udateret; P86: til flotering , Udateret
Lag:

K17

Afgrænsning, Hegn, Romersk Jernalder-Ældre Germansk Jernalder
Type: K17 er et muligt hegnsforløb med indgang. Felt 1.

Forløbet er orienteret vest-øst med en lille drejning mod vest-sydvest - øst-nordøst. En sekvens på ca. 3,20 m af K17 er fremdraget. Mod vest kan hegnet ikke følges længere end til det mulige indgangsparti. Stolpehullerne er generelt ikke særligt dybe og det er sandsynligt, at yderligere stolpehuller tilhørende hegnet er forsvundet. Mod øst fortsætter hegnet formentlig under udgravningsgrænsen.
Stolpehullerne er generelt ret ensartede i fyld, som varierer over brungråt til gråt sand. Ligeledes er stolpehullernes diameter meget ens på 16-22 cm, mens dybden variarer mellem 2 til 12 cm.

Relationer og stratigrafi: K17 løber parallelt med langsiderne på bygningerne K1 og K8 med næsten lige stor afstand til de to huse. På baggrund af den mulige indgang formodes det dog, at hegnet skal relateres til K1.

Der er ikke taget jordprøver til flotering af stolpehullerne i hegnsforløbet.

Tegninger: T27, T28
Foto:
Består af: A111, A112, A113, A151, A156, A258
Indgår i:
Fund:
Lag:

K18

Bygning, 3-skibet hus, Romersk Jernalder-Ældre Germansk Jernalder
Type: Treskibet hus med to sæt tagbærende stolper. Felt 2.
Skitse af tagkonstruktionens grundplan med mål i cm taget fra centrum af anlæggene:

A736 A678
@ - 420 - @
| |
190 185
| |
@ - 415 - @
A738 A679

Orientering: Konstruktionen er orienteret nordøst-sydvest.
Beskrivelse og dimensioner: Flere sæt er eftersøgt, men ikke fundet. Den tagbærende konstruktion har været min. 1,9 m bred og 4,2 m lang. Stolpehullernes dimensioner varierer i diameter mellem 33 og 45 cm og i dybde mellem 9 og 22 cm. Stolpehullerne i den sydlige tagbærende række er ca. 20 cm dybe og i den nordlige række ca. 10 cm dybe. A679 skiller sig ud med hensyn til fyld, idet det indeholder en del trækul.
Terræn og undergrund: Terrænet under konstruktionen hælder svagt mod vest. Undergrunden består af sand.
Metode: Anlæg er snittet, tegnet og beskrevet og der er taget oversigtsfoto. Der er taget jordprøver til flotering af de

fire stolpehuller.
Relation: K18 ligger i nærheden af K16 økonomibygning, men kan ikke relateres sikkert til nogen andre bygninger.
Datering: Konstruktionen formodes at skulle dateres til samme periode som den øvrige bebyggelse på Felt 1 og 2, dvs. romersk jernalder-ældre germansk jernalder.
Tolkning: Konstruktionen tolkes som en treskibet bygning formentlig med funktion som økonomibygning.

Tegninger:
Foto:
Består af: A678, A679, A736, A738
Indgår i:
Fund: P71: til flotering , Udateret; P72: til flotering , Udateret; P73: til flotering , Udateret; P74: til flotering , Udateret
Lag:

K19

Bygning, 3-skibet hus, Romersk Jernalder-Ældre Germansk Jernalder
Type: Treskibet langhus med fire sæt tagbærende stolper. Felt 2.
Skitse af den tagbærende konstruktions grundplan med mål i cm taget fra centrum af anlæg:

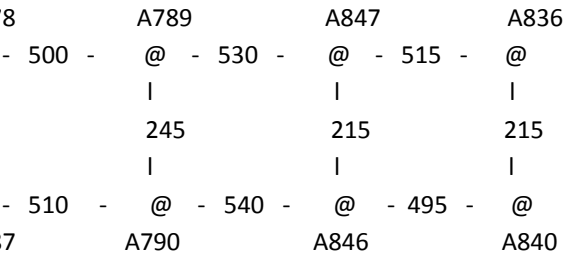

Orientering: vest-øst.
Beskrivelse og dimensioner:
Umiddelbart øst for konstruktionen blev der ikke afrømmet over en kabelføring, men med mindre der er betydeligt kortere mellem de østligste sæt, ville et eventuelt yderlige tagbærende sæt være fremkommet på den anden side af kabelføringen. Fire sæt tagbærende stolper virker derfor sandsynligt. Tværspændene er generelt ensartede, dog en smule bredere (2,45 m) i husets to vestligste fag end i de østligste fag (2,15 m). K19 har formentlig haft lige langvægge. Længdespændet mellem de centrale tagbærende sæt er en smule større (5,35 m) end længdespændene i endesættende (ca. 5,0 m).
De tagbærende stolpehuller var overordnet set ret ens i form, fyld og dimensioner. Dybden var mellem 14 og 36 cm og forskellen ser ud til primært at skyldes lidt ujævn afrømning. Diameteren varierer mellem 48 og 70 cm. Variationer i fyld skyldes primært forskelle i undergrundsmaterialet. stedvis var stolpehullerne således udvaskede, hvor der var mange småsten, og nedsivninger er årsagen til, at der ved nogle af stolpehullerne er udgravet et godt stykke ned under fyldskiftet i profilsnittet.
Terræn og undergrund: Konstruktionen ligger på et lille plateau af gruset sand indeholdende mange småsten. Den grus- og stenholdige undergrund vanskeliggjorde iagtagelsesforholdene.
Metode: Stolpehullerne er snittet med spade, tegnet i profil i 1:20 og der er taget oversigtsfotos. Der er taget jordprøver til flotering af alle tagbærende stolpehuller.
Relationer/stratigrafi: K19 ligger tæt op ad og/eller overlapper konstruktionerne K21, K22. K24 og K13 og kan ikke være samtidig hermed. Dog er der ingen stratigrafi mellem konstruktionerne.
Datering: Hustypologisk skal K19 sandsynligvis dateres til romersk jernalder eller ældre germansk jernalder.
Tolkning: Treskibet langhus.

Tegninger: T31
Foto: D/56, D/57, D/58
Består af: A778, A787, A789, A790, A791, A836, A840, A846, A847, A887
Indgår i:
Fund: P101: til flotering , Udateret; P102: til flotering , Udateret; P103: til flotering , Udateret; P104: til flotering , Udateret; P105: til flotering , Udateret; P106: til flotering , Udateret; P107: til flotering , Udateret; P108: til flotering , Udateret
Lag:

K20

Bygning, 3-skibet hus, Førromersk Jernalder-Ældre Germansk Jernalder

Type: Treskibet langus med fire sæt tagbærende stolper. Felt 2.
Skitse med mål i cm taget fra centrum af anlæg eller centrum af stolpespor:

A762 A766 A768 A825
@ - 400 - @ - 345 - @ - 400 - @
| | | |
220 285 285 295
| | | |
@ - 370 - @ - 350 - @ - 420 - @
A764 A770 A769 A826

Orientering: V-Ø med en lille drejning mod NØ.
Beskrivelse og dimensioner: Yderligere tagbærende stolper er eftersøgt mod øst, men ikke fundet. Den tagbærende konstruktion er 11,45 m lang og 2, 95 m bred. Det vestligste tagbærende sæt er smallest, mod øst bliver sættene bredere, og det østligste sæt har det bredeste tværspænd. Fyld en i stolpehullerne udgøres af gråbrunt, humøst, leret sand/grus.
Terræn og undergrund: Konstruktionen ligger på et lille plateau af gruset sand. Umiddelbart nord for K20 løber der i undergrunden flere bånd af aflejret sand-, grus- og småstensmateriale. Heri ligger et aflangt grubekompleks (A761) formentlig af nyere tids dato tydeligvis nedgravet i specifikke materialeaflejringer.
Metode: Alle stolpehuller fra tagbærende stolper er snittet på tværs af husets længderetning og tegnet i 1:20. Jordprøver til flotering er taget fra alle tagbærende stolper. Fotodokumentation ved oversigtsfotos.
Datering: Typologisk har konstruktionen paralleller i førromersk jernalder, men formodes at skulle dateres i relation til de øvrige hustomter i umiddelbar nærhed til perioden romersk til ældre germansk jernalder.
Tolkning: Treskibet langhus med fire sæt tagbærende stolper.

Tegninger: T33
Foto: D/73, D/74, D/83, D/84
Består af: A762, A764, A766, A768, A769, A770, A825, A826
Indgår i:
Fund: P116: til flotering , Udateret; P117: til flotering , Udateret; P118: til flotering , Udateret; P119: til flotering , Udateret; P120: til flotering , Udateret; P121: til flotering , Udateret; P122: til flotering , Udateret; P123: til flotering , Udateret
Lag:

K21

Bygning, 3-skibet hus, Romersk Jernalder-Ældre Germansk Jernalder

Type: Treskibet langhus med tre til fem sæt tagbærende stolper. Felt 2.
Skitse af den tagbærende konstruktions grundplan med mål i cm taget fra centrum af anlæg:

A786 A792 A845 ? A869?
@ - 530 - @ - 520 - @ - 1045 - @
| | | | |
200 245 205 ? 190
| | | | |
@ - 490 - @ - 540 - @ - 1060 - @
A788 A810 A844 ? A868?

Orientering: vest-øst.
Beskrivelse og dimensioner: Umiddelbart øst for konstruktionen blev der ikke afrømmet over en kabelføring, og et tagbærende stolpesæt kan gemme sig herunder. Øst for kabelføringen ligger et stolpesæt, som kan være K21's østligste sæt. Konstruktionen vurderes som lidt usikkert udskilt på grund af vanskelige iagttagelsesforhold i den grusede og sandede undergrund. A844 er tolket som et tagbærende stolpehul nedgravet i en kogegrube - A843, men tolkningen er usikker. Tagkonstruktionen bærer præg af at have let buede til lige længdeforløb.
De tagbærende stolpehuller var overordnet set ret ens i fyld, men form og dimensioner varierer formentlig på grund af terrænforskelle. Dybden var mellem 12 og 44 cm og diameteren varierer mellem 34 og 56 cm.
Terræn og undergrund: Konstruktionen ligger på et lille plateau af gruset sand indeholdende mange småsten. Den grus- og stenholdige undergrund vanskeliggjorde iagtagelsesforholdene.
Metode: Stolpehullerne er snittet med spade, tegnet i profil i 1:20 og der er taget oversigtsfotos. Der er taget jordprøver til flotering af alle tagbærende stolpehuller med undtagelse af A844, hvis tolkning er usikker.
Relationer/stratigrafi: K21 ligger tæt op ad og/eller overlapper konstruktionerne K19, K22, K24 og K13 og kan ikke være samtidig hermed. Dog er der ingen stratigrafi mellem konstruktionerne.
Datering: Hustypologisk skal K21 sandsynligvis dateres til romersk jernalder eller ældre germansk jernalder.
Tolkning: Treskibet langhus sandsynligvis med fire og muligvis fem sæt tagbærende stolper.

Tegninger: T31
Foto: D/75, D/76
Består af: A786, A788, A792, A810, A844, A845, A868, A869
Indgår i:
Fund: P109: til flotering , Udateret; P110: til flotering , Udateret; P111: til flotering , Udateret; P112: til flotering , Udateret; P113: til flotering , Udateret; P114: til flotering , Udateret; P115: til flotering , Udateret
Lag:

K22

Bygning, 3-skibet hus, Romersk Jernalder-Ældre Germansk Jernalder
Type: Treskibet langhus med tre (fire) sæt tagbærende stolper. Felt 2.
Skitse af den tagbærende konstruktions grundplan med mål i cm taget fra centrum af anlæg:

A781 A784 A831 ?
@ - 585 - @ - 510 - @ - @
| | | |
250 250 255 ?
| | | |
@ - 585 - @ - 515 - @ - @
A785 A793 A839 ?

Orientering: vest-øst.

Beskrivelse og dimensioner: K22 er i den tagbærende konstruktion meget lig K19 og K21 i grundplan og formodes at have haft endnu et sæt tagbærende stolper i østenden. Umiddelbart øst for konstruktionen blev der ikke afrømmet over en kabelføring, og et tagbærende stolpesæt kan gemme sig herunder. Tagkonstruktionen bærer præg af at have lige længdeforløb.
De tagbærende stolpehuller varierer overordnet set meget i fyld og dimensioner, men indbyrdes ligner stolpehullerne hinanden i de enkelte sæt. Forskellene kan muligvis skyldes variationer i undergrunden. Dertil ligger stolpesættene med regelmæssig afstand og K22 tolkes derfor som et treskibet hus med min. tre sæt tagbærende stolper. Dybden var mellem 18 og 46 cm og diameteren varierer mellem 46 og 66 cm. Det vestligste sæt stolper /A781 og A785) er beliggende i relativt store fyldskifter, hvor et lag kan udskilles som stolpehuller. Det er uklart, hvad der har skabt den resterende del af fyldskifterne.
Terræn og undergrund: Konstruktionen ligger på et lille plateau af gruset sand indeholdende mange småsten. Den grus- og stenholdige undergrund vanskeliggjorde iagtagelsesforholdene.
Metode: Stolpehullerne er snittet med spade, tegnet i profil i 1:20 og der er taget oversigtsfotos. Der er taget jordprøver til flotering af alle tagbærende stolpehuller.
Relationer/stratigrafi: Der var ikke direkte stratigrafi mellem K22 og andre konstruktioner, men overlap betyder, at K22 ikke kan være samtidig med K19, K21, K24 og K13.
Fund: Et randskår er fundet i toppen af A785, men det er usikkert, hvorvidt skåret stammer fra lag 1).
Datering: Hustypologisk skal K22 sandsynligvis dateres til romersk jernalder eller ældre germansk jernalder.
Tolkning: Treskibet langhus med tre bevarede sæt tagbærende stolper, dog formentlig oprindelig en firesætter.

Tegninger: T31
Foto: D/88, D/89
Består af: A784, A785, A793, A831, A839, A987
Indgår i:
Fund: P124: til flotering , Udateret; P125: til flotering , Udateret; P126: til flotering , Udateret; P127: til flotering , Udateret; P128: til flotering , Udateret; P129: til flotering , Udateret
Lag:

K23

Bygning, 3-skibet hus, Romersk Jernalder-Ældre Germansk Jernalder
Type: Treskibet hus med to sæt tagbærende stolper. Felt 2.
Skitse med mål i cm taget fra centrum af anlæg eller centrum af stolpespor:

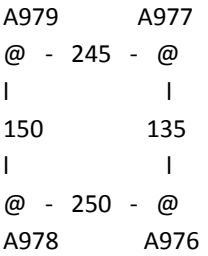

Orientering: V-Ø med en lille drejning mod NØ.
Dimensioner: Min. 2,5 m langt og 1,5 m bredt.
Fyld: Gråbrunt, humøst, leret sand med en del mindre sten.
terræn og undergrund: Konstruktionen ligger nordvest for en mindre bakketop. Undergrunden består i de øverste 10-20 cm af stenet grus, herunder gulbrunt, sandet ler.

Metode: Alle stolpehuller fra tagbærende stolper er snittet på tværs af husets længderetning og tegnet i 1:20. Jordprøver til flotering er taget fra alle tagbærende stolper.
Fund: Ingen.
Datering: Konstruktionen kan på baggrund af hustypologi ikke dateres nærmere end jernalder, dog skal den formentlig dateres til romersk eller germansk jernalder som de omkringliggende konstruktioner.
Tolkning: Treskibet hus, som kan have fungeret som økonomibygning til en gårdsenhed, hvor hovedhuset evt. er beliggende nord for Felt 2 udenfor undersøgelsens areal og under eksisterende bebyggelse.

Tegninger: T36
Foto:
Består af: A976, A977, A978, A979
Indgår i:
Fund: P133: til flotering , Udateret; P134: til flotering , Udateret; P135: til flotering , Udateret; P136: til flotering , Udateret
Lag:

K24

Bygning, 3-skibet hus, Jernalder

Type: Treskibet hus med to sæt bevarede tagbærende stolper, men muligvis oprindeligt en tresætter. Felt 2.
Skitse af den tagbærende konstruktions grundplan med mål i cm taget fra centrum af anlæg:

A984 A830 ?
@ - 390 - @ - ? - @
| | |
285 290 ?
| | |
@ - 400 - @ - ? - @
A848 A837 ?

Orientering: nordvest-sydøst.
Beskrivelse og dimensioner: K24 er en mulig treskibet bygning med to bevarede tagbærende stolpesæt samt muligvis endnu et sæt mod øst, hvor der ikke er afrømmet over en kabelføring, og et tagbærende stolpesæt kan gemme sig. Tagkonstruktionen bærer præg af at have lige længdeforløb.
Generelt var iagttagelsesforholdene dårlige på grund af undergrundsvariationer og mange nedsivningsfænomener, dog vurderes de tagbærende stolpehuller at være ensartede med hensyn til i form, fyld og dimensioner. Dybden var mellem 30 og 40 cm og diameteren varierer mellem 20 og 30 cm. K24 er orienteret anderledes end de øvrige konstruktioner i bebyggelseskoncentrationen, men har dog tilnærmelsesvis samme orientering som K25 beliggende sydøst for K24.
Terræn og undergrund: Konstruktionen ligger på et lille plateau af gruset sand indeholdende mange småsten. Den grus- og stenholdige undergrund vanskeliggjorde iagtagelsesforholdene.
Metode: Stolpehullerne er snittet med spade, tegnet i profil i 1:20 og der er taget oversigtsfotos. Der er taget jordprøver til flotering af tre anlæg.
Relationer/stratigrafi: Der var ikke direkte stratigrafi mellem K24 og andre konstruktioner, men overlap betyder, at K24 ikke kan være samtidig med K19, K21 og K22.
Datering: På baggrund af bevaringsforhold og tagkonstruktionens dimensioner kan K24 ikke dateres nærmere end jernalder.
Tolkning: Treskibet hus med to bevarede sæt tagbærende stolper, dog formentlig oprindelig en tresætter. K24 er beliggende i koncentration af anlæg tilknyttet min. tre andre konstruktioner, og er usikkert udskilt.

Tegninger: T35
Foto:
Består af: A830, A837, A848, A984
Indgår i:
Fund: P130: til flotering , Udateret; P131: til flotering , Udateret; P132: til flotering , Udateret
Lag:

K25

Bygning, 3-skibet hus, Jernalder

Type: Treskibet hus med tre sæt tagbærende stolper. Felt 2.
Skitse af den tagbærende konstruktions grundplan med mål i cm taget fra centrum af anlæg:

A878 A900 901
@ - 325 - @ - 155 - @
| | |
215 210 240
| | |
@ - 365 - @ - 180 - @
A879 A904 906

Orientering: nord-nordvest - syd-sydøst.
Beskrivelse og dimensioner: K25 er en mulig treskibet bygning med tre bevarede tagbærende stolpesæt. Konstruktionen vurderes som usikkert udskilt.
Generelt var iagttagelsesforholdene dårlige på grund af undergrundsvariationer og mange nedsivningsfænomener. Dimensionerne på de tagbærende stolper varierede i dybde mellem 32 og 46 cm og diameteren varierede mellem 8 og 28 cm.
Terræn og undergrund: Konstruktionen ligger på et lille plateau af gruset sand, stedvis mørk og stenfyldt. Den grus- og stenholdige undergrund vanskeliggjorde iagtagelsesforholdene.
Metode: Stolpehullerne er snittet med spade, tegnet i profil i 1:20 og der er taget oversigtsfotos. Der er taget jordprøver til flotering af alle tagbærende stolper.
Relationer/stratigrafi: K25 ligger for sig selv og har en afvigende orientering i forhold til konstruktionskoncentrationen nordvest for K25.
Datering: Hustypologisk skal K25 sandsynligvis henføres til jernalder.
Tolkning: Treskibet hus med tre bevarede sæt tagbærende stolper. Konstruktionen er usikkert udskilt.

Tegninger: T35
Foto:
Består af: A878, A879, A900, A901, A904, A906
Indgår i:
Fund: P137: til flotering , Udateret; P138: til flotering , Udateret; P139: til flotering , Udateret; P140: til flotering , Udateret; P141: til flotering , Udateret; P142: til flotering , Udateret
Lag:

K26

Afgrænsning, Hegn, Romersk Jernalder-Ældre Germansk Jernalder

Type: K26 er et fragment af et muligt hegnsforløb. Felt 2.

Forløbet er orienteret vest-øst. En sekvens på ca. 13,20 m af K26 er fremdraget. Mod øst kan hegnet ikke følges længere end til den ikke afrømmede kabelføring. Mod vest stopper hegnsforløbet omkring K13´s østlige gavl, hvor der generelt er afrømmet til et lidt dybere niveau, hvilket kan være en grund til, at hegnsforløbet ikke kan følges længere. Stolpehullerne er bevaret til en dybde på mellem 10 og 28 cm og diameteren varierer mellem 24 og 44 cm. Hegnet er udskilt på baggrund af stolpehullernes generelt ret ensartede i fyld, som udgøres af gråbrunt, gruset og humøst sand. Hegnet ligger på et lille plateau af gruset sand indeholdende mange småsten. Den grus- og stenholdige undergrund vanskeliggjorde iagtagelsesforholdene og nogle stolpehuller fremstår diffuse i afgrænsningen.

Relationer og stratigrafi: K26 løber på nordsiden af langhusene K19, K21 og K22 og syd for langhuset K20.

Datering og tolkning: Hegnet formodes på baggrund af orientering at være relateret til en eller flere af husfaserne K19-K22. og dateres derfor indirekte til perioden romersk til ældre germansk jernalder. Hegnet tolkes som forholdsvis sikkert udskilt.

Tolkningen er foretaget ved beretningsskrivningen, og der er ikke udtaget floteringsprøver fra stolpehullerne i hegnet.

Tegninger:
Foto:
Består af: A771, A772, A773, A779, A780, A827, A828, A829
Indgår i:
Fund:
Lag:

K27

Bygning, Staklade, Romersk Jernalder-Ældre Germansk Jernalder

Type: Økonomibygning, formentlig staklade/firestolpeanlæg, bestående af fire anlæg. Felt 2.
Skitse af tagkonstruktionens grundplan med mål i cm taget fra centrum af anlæggene:

A983 A954
@ - 225 - @
| |
225 240
| |
@ - 210 - @
A960 A957

Beskrivelse og dimensioner: Konstruktionen er kvadratisk. Stolpehullernes dimensioner varierer i diameter mellem 21-36 cm og i dybde mellem 8-32 cm. Fylden består af sand.
Terræn og undergrund: Konstruktionen ligger nordvest for en mindre bakketop. Undergrunden består af sandet ler.
Metode: Anlæggene er snittet, tegnet og beskrevet i felt, men konstruktionen er først erkendt i beretningsfasen.
Datering: Konstruktionen kan på baggrund af hustypologi ikke dateres nærmere end jernalder, dog skal den formentlig dateres til romersk eller germansk jernalder som de omkringliggende konstruktioner.
Tolkning: Treskibet hus, som kan have fungeret som økonomibygning til en gårdsenhed, hvor hovedhuset evt. er beliggende nord for Felt 2 udenfor undersøgelsens areal og under eksisterende bebyggelse.

Tegninger:
Foto:
Består af:

Fund- og prøveliste

Fund	Materiale	Genstand	Datering	Anlæg
P1	Jord	til flotering	Udateret	A198, K1
P2	Jord	til flotering	Udateret	A200, K1
P3	Jord	til flotering	Udateret	A140, K1
P4	Jord	til flotering	Udateret	A37, K1
P5	Jord	til flotering	Udateret	A139, K1
P6	Jord	til flotering	Udateret	A44, K1
P7	Jord	til flotering	Udateret	A94, K1
P8	Jord	til flotering	Udateret	A88, K1
P9	Jord	til flotering	Udateret	A213, K2
P10	Jord	til flotering	Udateret	A214, K2
P11	Jord	til flotering	Udateret	A215, K2
P12	Jord	til flotering	Udateret	A216, K2
P13	Jord	til flotering	Udateret	A395, K3
P14	Jord	til flotering	Udateret	A406, K3
P15	Jord	til flotering	Udateret	A407, K3
P16	Jord	til flotering	Udateret	A408, K4
P17	Jord	til flotering	Udateret	A392, K4
P18	Jord	til flotering	Udateret	A393, K4
P19	Jord	til flotering	Udateret	A394, K4
P20	Jord	til flotering	Udateret	A378, K6
P21	Jord	til flotering	Udateret	A382, K6
P22	Jord	til flotering	Udateret	A397, K6
P23	Jord	til flotering	Udateret	A383, K6
P24	Jord	til flotering	Udateret	A376, K7
P25	Jord	til flotering	Udateret	A377, K7
P26	Jord	til flotering	Udateret	A384, K7
P27	Jord	til flotering	Udateret	A381, K7
P28	Jord	til flotering	Udateret	A389, K7

P29	Jord	til flotering	Udateret	A387, K7
P30	Jord	til flotering	Udateret	A456, K5
P31	Jord	til flotering	Udateret	A441, K5
P32	Jord	til flotering	Udateret	A465, K5
P33	Jord	til flotering	Udateret	A487, K5
P34	Jord	til flotering	Udateret	A488, K5
P35	Jord	til flotering	Udateret	A480, K5
P36	Jord	til flotering	Udateret	A484, K5
P37	Jord	til flotering	Udateret	A468, K5
P38	Jord	til flotering	Udateret	A130, K8
P39	Jord	til flotering	Udateret	A529, K8
P40	Jord	til flotering	Udateret	A530, K8
P41	Jord	til flotering	Udateret	A575, K9
P42	Jord	til flotering	Udateret	A576, K9
P43	Jord	til flotering	Udateret	A566, K9
P44	Jord	til flotering	Udateret	A565, K9
P45	Jord	til flotering	Udateret	A561, K10
P46	Jord	til flotering	Udateret	A562, K10
P47	Jord	til flotering	Udateret	A559, K10
P48	Jord	til flotering	Udateret	A560, K10
P49	Jord	til flotering	Udateret	A589, K10
P50	Jord	til flotering	Udateret	A588, K10
P51	Jord	til flotering	Udateret	A584, K10
P52	Jord	til flotering	Udateret	A590, K10
P53	Jord	til flotering	Udateret	A629
P54	Jord	til flotering	Udateret	A632, K13
P55	Jord	til flotering	Udateret	A582, K11
P56	Jord	til flotering	Udateret	A587, K11
P57	Jord	til flotering	Udateret	A586, K11
P58	Jord	til flotering	Udateret	A585, K11
P59	Jord	til flotering	Udateret	A583, K11
P60	Jord	til flotering	Udateret	A579, K11

P61	Jord	til flotering	Udateret	A568, K11
P62	Jord	til flotering	Udateret	A569, K11
P63	Jord	til flotering	Udateret	A558, K11
P64	Jord	til flotering	Udateret	A557, K11
P65	Jord	til flotering	Udateret	A654, K12
P66	Jord	til flotering	Udateret	A655, K12
P67	Jord	til flotering	Udateret	A696, K12
P68	Jord	til flotering	Udateret	A697, K12
P69	Jord	til flotering	Udateret	A698, K12
P70	Jord	til flotering	Udateret	A699, K12
P71	Jord	til flotering	Udateret	A678, K18
P72	Jord	til flotering	Udateret	A679, K18
P73	Jord	til flotering	Udateret	A736, K18
P74	Jord	til flotering	Udateret	A738, K18
P75	Jord	til flotering	Udateret	A669, K16
P76	Jord	til flotering	Udateret	A666, K16
P77	Jord	til flotering	Udateret	A665, K16
P78	Jord	til flotering	Udateret	A660, K16
P79	Jord	til flotering	Udateret	A670, K16
P80	Jord	til flotering	Udateret	A667, K16
P81	Jord	til flotering	Udateret	A658, K16
P82	Jord	til flotering	Udateret	A659, K16
P83	Jord	til flotering	Udateret	A671, K16
P84	Jord	til flotering	Udateret	A668, K16
P85	Jord	til flotering	Udateret	A677
P86	Jord	til flotering	Udateret	A656, K16
P87	Jord	til flotering	Udateret	A611, K13
P88	Jord	til flotering	Udateret	A612, K13
P89	Jord	til flotering	Udateret	A613, K13
P90	Jord	til flotering	Udateret	A614, K13
P91	Jord	til flotering	Udateret	A618, K13
P92	Jord	til flotering	Udateret	A619, K13

P93	Jord	til flotering	Udateret	A774, K13
P94	Jord	til flotering	Udateret	A775, K13
P95	Jord	til flotering	Udateret	A782, K13
P96	Jord	til flotering	Udateret	A783, K13
P97	Jord	til flotering	Udateret	A623, K13
P98	Jord	til flotering	Udateret	A616, K13
P99	Jord	til flotering	Udateret	A621, K13
P100	Jord	til flotering	Udateret	A622, K13
P101	Jord	til flotering	Udateret	A778, K19
P102	Jord	til flotering	Udateret	A787, K19
P103	Jord	til flotering	Udateret	A789, K19
P104	Jord	til flotering	Udateret	A790, K19
P105	Jord	til flotering	Udateret	A847, K19
P106	Jord	til flotering	Udateret	A846, K19
P107	Jord	til flotering	Udateret	A836, K19
P108	Jord	til flotering	Udateret	A840, K19
P109	Jord	til flotering	Udateret	A786, K21
P110	Jord	til flotering	Udateret	A788, K21
P111	Jord	til flotering	Udateret	A792, K21
P112	Jord	til flotering	Udateret	A810, K21
P113	Jord	til flotering	Udateret	A845, K21
P114	Jord	til flotering	Udateret	A869, K21
P115	Jord	til flotering	Udateret	A868, K21
P116	Jord	til flotering	Udateret	A826, K20
P117	Jord	til flotering	Udateret	A825, K20
P118	Jord	til flotering	Udateret	A769, K20
P119	Jord	til flotering	Udateret	A768, K20
P120	Jord	til flotering	Udateret	A770, K20
P121	Jord	til flotering	Udateret	A766, K20
P122	Jord	til flotering	Udateret	A764, K20
P123	Jord	til flotering	Udateret	A762, K20
P124	Jord	til flotering	Udateret	A784, K22

P125	Jord	til flotering	Udateret	A793, K22
P126	Jord	til flotering	Udateret	A831, K22
P127	Jord	til flotering	Udateret	A839, K22
P128	Jord	til flotering	Udateret	A785, K22
P129	Jord	til flotering	Udateret	A781, K22
P130	Jord	til flotering	Udateret	A837, K24
P131	Jord	til flotering	Udateret	A830, K24
P132	Jord	til flotering	Udateret	A848, K24
P133	Jord	til flotering	Udateret	A977, K23
P134	Jord	til flotering	Udateret	A976, K23
P135	Jord	til flotering	Udateret	A979, K23
P136	Jord	til flotering	Udateret	A978, K23
P137	Jord	til flotering	Udateret	A906, K25
P138	Jord	til flotering	Udateret	A901, K25
P139	Jord	til flotering	Udateret	A904, K25
P140	Jord	til flotering	Udateret	A900, K25
P141	Jord	til flotering	Udateret	A979, K25
P142	Jord	til flotering	Udateret	A878, K25
X1	Flint	Tværpil	Kongemosekultur-Tidligneolitisk Tragtbægerkultur A	
X2	Flint	Flække	Oldtid	A29
X3	Flint	Flække	Oldtid	A152
X4	Keramik / oldtid	Sideskår, uornamenteret	Jernalder	A261
X5	Keramik / oldtid	Sideskår, uornamenteret	Romersk Jernalder-Ældre Germansk Jernalder	A470, K5
X6	Kobberlegering	beslag	Nyere tid (1661 -)-Nutid	
X7/A	Keramik / oldtid	Randskår, uornamenteret	Jernalder	A558
X7/B	Keramik / oldtid	Bundskår, uornamenteret	Jernalder	A558
X8/A	Keramik / oldtid	Randskår, uornamenteret	Jernalder	A573
X8/B	Keramik / oldtid	Sideskår, uornamenteret	Jernalder	A573
X9	Keramik / oldtid	Bundskår, uornamenteret	Jernalder	A841
X10	Keramik / oldtid	Randskår, uornamenteret	Jernalder	A785

X11	Keramik / oldtid	Sideskår, uornamenteret	Jernalder	A699, K12

Fund- og prøvebeskrivelse

P1

Jord , til flotering , Udateret

Floteret v Scanflot og sendt til kursorisk gennemgang v/Moesgaard Museum.

Tegninger: T1
Foto:
Anlæg: A198, K1
Fund:
Lag

P2

Jord , til flotering , Udateret

Floteret v Scanflot og sendt til kursorisk gennemgang v/Moesgaard Museum.

Tegninger: T1
Foto:
Anlæg: A200, K1
Fund:
Lag

P3

Jord , til flotering , Udateret

Floteret v Scanflot og sendt til kursorisk gennemgang v/Moesgaard Museum.

Tegninger: T1
Foto:
Anlæg: A140, K1
Fund:
Lag

P4

Jord , til flotering , Udateret

Floteret v Scanflot og sendt til kursorisk gennemgang v/Moesgaard Museum.

Tegninger: T1
Foto:
Anlæg: A37, K1
Fund:
Lag

P5

Jord , til flotering , Udateret

Floteret v Scanflot og sendt til kursorisk gennemgang v/Moesgaard Museum.

Tegninger: T1
Foto:
Anlæg: A139, K1
Fund:
Lag

P6

Jord , til flotering , Udateret

Floteret v Scanflot og sendt til kursorisk gennemgang v/Moesgaard Museum.

Tegninger: T1
Foto:
Anlæg: A44, K1
Fund:
Lag

P7

Jord , til flotering , Udateret

Floteret v Scanflot og sendt til kursorisk gennemgang v/Moesgaard Museum.

Tegninger: T1
Foto:
Anlæg: A94, K1
Fund:
Lag

P8

Jord , til flotering , Udateret

Floteret v Scanflot og sendt til kursorisk gennemgang v/Moesgaard Museum.

Tegninger: T1
Foto:
Anlæg: A88, K1
Fund:
Lag

P9

Jord , til flotering , Udateret

Lag 1.
Floteret v Scanflot og sendt til kursorisk gennemgang v/Moesgaard Museum.

I floteringsresten er fundet små fragmenter (max 4x13 mm) af knogle (formentlig rørknogle fra lille dyr (gnaver)). Kasseret.

Tegninger: T2
Foto:
Anlæg: A213, K2
Fund:
Lag

P10

Jord , til flotering , Udateret

Floteret v Scanflot og sendt til kursorisk gennemgang v/Moesgaard Museum.
Lag 1

Tegninger: T2
Foto:
Anlæg: A214, K2
Fund:
Lag

P11

Jord , til flotering , Udateret

Floteret v Scanflot og sendt til kursorisk gennemgang v/Moesgaard Museum.
Lag 1.

Tegninger: T2
Foto:
Anlæg: A215, K2
Fund:
Lag

P12

Jord , til flotering , Udateret

Floteret v Scanflot og sendt til kursorisk gennemgang v/Moesgaard Museum.
Lag 1

Tegninger: T2
Foto:
Anlæg: A216, K2
Fund:
Lag

P13

Jord , til flotering , Udateret

Floteret v Scanflot og sendt til kursorisk gennemgang v/Moesgaard Museum.
Lag 1

Tegninger: T2
Foto:
Anlæg: A395, K3
Fund:
Lag

P14

Jord , til flotering , Udateret
Floteret v Scanflot og sendt til kursorisk gennemgang v/Moesgaard Museum.
Lag 1

Tegninger: T2
Foto:
Anlæg: A406, K3
Fund:
Lag

P15

Jord , til flotering , Udateret
Floteret v Scanflot og sendt til kursorisk gennemgang v/Moesgaard Museum.
Lag 1
I floteringsresten blev fundet trækulsfragmenter. Magasineret.

Tegninger: T2
Foto:
Anlæg: A407, K3
Fund:
Lag

P16

Jord , til flotering , Udateret
Floteret v Scanflot og sendt til kursorisk gennemgang v/Moesgaard Museum.
Lag 1

Tegninger: T2
Foto:
Anlæg: A408, K4
Fund:
Lag

P17

Jord , til flotering , Udateret

Floteret v Scanflot og sendt til kursorisk gennemgang v/Moesgaard Museum.
Lag 1
Et lille flintafslag blev fundet i floteringsresten. Kasseret.

Tegninger: T2
Foto:
Anlæg: A392, K4
Fund:
Lag

P18

Jord , til flotering , Udateret

Floteret v Scanflot og sendt til kursorisk gennemgang v/Moesgaard Museum.
Lag 1

Tegninger: T2
Foto:
Anlæg: A393, K4
Fund:
Lag

P19

Jord , til flotering , Udateret

Floteret v Scanflot og sendt til kursorisk gennemgang v/Moesgaard Museum.
Lag 1

Tegninger: T2
Foto:
Anlæg: A394, K4
Fund:
Lag

P20

Jord , til flotering , Udateret

Floteret v Scanflot og sendt til kursorisk gennemgang v/Moesgaard Museum.
Lag 2

Tegninger: T9
Foto:
Anlæg: A378, K6
Fund:
Lag

P21

Jord , til flotering , Udateret

Floteret v Scanflot og sendt til kursorisk gennemgang v/Moesgaard Museum.

Lag 2

Tegninger: T9
Foto:
Anlæg: A382, K6
Fund:
Lag

P22

Jord , til flotering , Udateret

Floteret v Scanflot og sendt til kursorisk gennemgang v/Moesgaard Museum.

Lag 2

Tegninger: T9
Foto:
Anlæg: A397, K6
Fund:
Lag

P23

Jord , til flotering , Udateret

Floteret v Scanflot og sendt til kursorisk gennemgang v/Moesgaard Museum.

Lag 2

Tegninger: T9
Foto:
Anlæg: A383, K6
Fund:
Lag

P24

Jord , til flotering , Udateret

Floteret v Scanflot og sendt til kursorisk gennemgang v/Moesgaard Museum.

Lag 3

Tegninger: T9
Foto:
Anlæg: A376, K7

Fund:
Lag

P25

Jord , til flotering , Udateret
Floteret v Scanflot og sendt til kursorisk gennemgang v/Moesgaard Museum.
Lag 3

Tegninger: T9
Foto:
Anlæg: A377, K7
Fund:
Lag

P26

Jord , til flotering , Udateret
Floteret v Scanflot og sendt til kursorisk gennemgang v/Moesgaard Museum.
Lag 4

Tegninger: T9
Foto:
Anlæg: A384, K7
Fund:
Lag

P27

Jord , til flotering , Udateret
Floteret v Scanflot og sendt til kursorisk gennemgang v/Moesgaard Museum.
Lag 4

Tegninger: T9
Foto:
Anlæg: A381, K7
Fund:
Lag

P28

Jord , til flotering , Udateret
Floteret v Scanflot og sendt til kursorisk gennemgang v/Moesgaard Museum.
Lag 4

Tegninger: T9
Foto:
Anlæg: A389, K7

Fund:
Lag

P29

Jord , til flotering , Udateret
Floteret v Scanflot og sendt til kursorisk gennemgang v/Moesgaard Museum.
Lag 4

Tegninger: T9
Foto:
Anlæg: A387, K7
Fund:
Lag

P30

Jord , til flotering , Udateret
Floteret v Scanflot og sendt til kursorisk gennemgang v/Moesgaard Museum.
Lag 1

Tegninger: T5
Foto:
Anlæg: A456, K5
Fund:
Lag

P31

Jord , til flotering , Udateret
Floteret v Scanflot og sendt til kursorisk gennemgang v/Moesgaard Museum.
Lag 1
I floteringsresten en del trækulsfragmenter (udtaget).

Tegninger: T5
Foto:
Anlæg: A441, K5
Fund:
Lag

P32

Jord , til flotering , Udateret
Floteret v Scanflot og sendt til kursorisk gennemgang v/Moesgaard Museum.
Lag 1
I floteringsresten er fundet en del trækulsstumper (udtaget).

Tegninger: T5
Foto:
Anlæg: A465, K5
Fund:
Lag

P33

Jord , til flotering , Udateret

Floteret v Scanflot og sendt til kursorisk gennemgang v/Moesgaard Museum.
Lag 1

Tegninger: T5
Foto:
Anlæg: A487, K5
Fund:
Lag

P34

Jord , til flotering , Udateret

Floteret v Scanflot og sendt til kursorisk gennemgang v/Moesgaard Museum.
Lag 1
I floteringsresten er fundet et lille stykket meget fragmenteret keramik, kasseret.

Tegninger: T5
Foto:
Anlæg: A488, K5
Fund:
Lag

P35

Jord , til flotering , Udateret

Floteret v Scanflot og sendt til kursorisk gennemgang v/Moesgaard Museum.
Lag 1

Tegninger: T5
Foto:
Anlæg: A480, K5
Fund:
Lag

P36

Jord , til flotering , Udateret

Floteret v Scanflot og sendt til kursorisk gennemgang v/Moesgaard Museum.
Lag 1

Tegninger: T5
Foto:
Anlæg: A484, K5
Fund:
Lag

P37

Jord , til flotering , Udateret
Floteret v Scanflot og sendt til kursorisk gennemgang v/Moesgaard Museum.
Lag 2
I floteringsresten er fundet trækulsfragmenter (udtaget).

Tegninger: T5
Foto:
Anlæg: A468, K5
Fund:
Lag

P38

Jord , til flotering , Udateret
Floteret v Scanflot og sendt til kursorisk gennemgang v/Moesgaard Museum.
Lag 1

Tegninger: T7
Foto:
Anlæg: A130, K8
Fund:
Lag

P39

Jord , til flotering , Udateret
Floteret v Scanflot og sendt til kursorisk gennemgang v/Moesgaard Museum.
Lag 1
I floteringsresten er fundet en del trækulsfragmenter (udtaget) samt et stykke ildskørnet flint (kasseret).

Tegninger: T12
Foto:
Anlæg: A529, K8
Fund:
Lag

P40

Jord , til flotering , Udateret

Floteret v Scanflot og sendt til kursorisk gennemgang v/Moesgaard Museum.

Lag 1

Tegninger: T12
Foto:
Anlæg: A530, K8
Fund:
Lag

P41

Jord , til flotering , Udateret

Floteret v Scanflot og sendt til kursorisk gennemgang v/Moesgaard Museum.

Lag 1

Tegninger: T18
Foto:
Anlæg: A575, K9
Fund:
Lag

P42

Jord , til flotering , Udateret

Floteret v Scanflot og sendt til kursorisk gennemgang v/Moesgaard Museum.

Lag 1

Tegninger: T18
Foto:
Anlæg: A576, K9
Fund:
Lag

P43

Jord , til flotering , Udateret

Floteret v Scanflot og sendt til kursorisk gennemgang v/Moesgaard Museum.

Lag 1

Tegninger: T18
Foto:
Anlæg: A566, K9
Fund:
Lag

P44

Jord , til flotering , Udateret

Floteret v Scanflot og sendt til kursorisk gennemgang v/Moesgaard Museum.

Lag 1

Tegninger: T18
Foto:
Anlæg: A565, K9
Fund:
Lag

P45

Jord , til flotering , Udateret

Floteret v Scanflot og sendt til kursorisk gennemgang v/Moesgaard Museum.

Lag

Tegninger: T19
Foto:
Anlæg: A561, K10
Fund:
Lag

P46

Jord , til flotering , Udateret

Floteret v Scanflot og sendt til kursorisk gennemgang v/Moesgaard Museum.

Lag 1

Tegninger: T19
Foto:
Anlæg: A562, K10
Fund:
Lag

P47

Jord , til flotering , Udateret

Floteret v Scanflot og sendt til kursorisk gennemgang v/Moesgaard Museum.

Lag 1

Tegninger: T19
Foto:
Anlæg: A559, K10
Fund:
Lag

P48

Jord , til flotering , Udateret

Floteret v Scanflot og sendt til kursorisk gennemgang v/Moesgaard Museum.
Lag 1
I floteringsresten er fundet et lille stykke fragmenteret keramik, kasseret.

Tegninger: T19
Foto:
Anlæg: A560, K10
Fund:
Lag

P49

Jord , til flotering , Udateret

Floteret v Scanflot og sendt til kursorisk gennemgang v/Moesgaard Museum.
Lag 1

Tegninger: T19
Foto:
Anlæg: A589, K10
Fund:
Lag

P50

Jord , til flotering , Udateret

Floteret v Scanflot og sendt til kursorisk gennemgang v/Moesgaard Museum.
Lag 1

Tegninger: T19
Foto:
Anlæg: A588, K10
Fund:
Lag

P51

Jord , til flotering , Udateret

Floteret v Scanflot og sendt til kursorisk gennemgang v/Moesgaard Museum.
Lag 1

Tegninger: T19
Foto:
Anlæg: A584, K10
Fund:
Lag

P52

Jord , til flotering , Udateret

Floteret v Scanflot og sendt til kursorisk gennemgang v/Moesgaard Museum.
Lag 1

Tegninger: T19
Foto:
Anlæg: A590, K10
Fund:
Lag

P53

Jord , til flotering , Udateret

Floteret v Scanflot og sendt til kursorisk gennemgang v/Moesgaard Museum.
I floteringsresten blev registreret en stor mængde ildskørnet sten (kasseret).

Tegninger: T21
Foto:
Anlæg: A629
Fund:
Lag

P54

Jord , til flotering , Udateret

Floteret v Scanflot og sendt til kursorisk gennemgang v/Moesgaard Museum.

Tegninger: T21
Foto:
Anlæg: A632, K13
Fund:
Lag

P55

Jord , til flotering , Udateret

Floteret v Scanflot og sendt til kursorisk gennemgang v/Moesgaard Museum.
Lag 1
Enkelte bittesmå stykker spongiøs knogle i floteringsresten, kasseret.

Tegninger: T20
Foto:
Anlæg: A582, K11
Fund:
Lag

P56

Jord , til flotering , Udateret

Floteret v Scanflot og sendt til kursorisk gennemgang v/Moesgaard Museum.

Lag 1

Tegninger: T20
Foto:
Anlæg: A587, K11
Fund:
Lag

P57

Jord , til flotering , Udateret

Floteret v Scanflot og sendt til kursorisk gennemgang v/Moesgaard Museum.

Lag 1

I floteringsresten bev fundet et knoglefragment (23x18x8 mm) formentlig fra større pattedyr. Kasseret.

Tegninger: T20
Foto:
Anlæg: A586, K11
Fund:
Lag

P58

Jord , til flotering , Udateret

Floteret v Scanflot og sendt til kursorisk gennemgang v/Moesgaard Museum.

Lag 1

Tegninger: T20
Foto:
Anlæg: A585, K11
Fund:
Lag

P59

Jord , til flotering , Udateret

Floteret v Scanflot og sendt til kursorisk gennemgang v/Moesgaard Museum.

Lag 1

Tegninger: T20
Foto:
Anlæg: A583, K11

Fund:
Lag

P60

Jord , til flotering , Udateret
Floteret v Scanflot og sendt til kursorisk gennemgang v/Moesgaard Museum.
Lag 1

Tegninger: T20
Foto:
Anlæg: A579, K11
Fund:
Lag

P61

Jord , til flotering , Udateret
Floteret v Scanflot og sendt til kursorisk gennemgang v/Moesgaard Museum.
Lag 1

Tegninger: T20
Foto:
Anlæg: A568, K11
Fund:
Lag

P62

Jord , til flotering , Udateret
Floteret v Scanflot og sendt til kursorisk gennemgang v/Moesgaard Museum.
Lag 1

Tegninger: T20
Foto:
Anlæg: A569, K11
Fund:
Lag

P63

Jord , til flotering , Udateret
Floteret v Scanflot og sendt til kursorisk gennemgang v/Moesgaard Museum.
Lag 1
I floteringsresten et lille keramikfragment (1x1 cm). Kasseret.

Tegninger: T20
Foto:

Anlæg: A558, K11
Fund:
Lag

P64

Jord , til flotering , Udateret

Floteret v Scanflot og sendt til kursorisk gennemgang v/Moesgaard Museum.
Lag 1

Tegninger: T20
Foto:
Anlæg: A557, K11
Fund:
Lag

P65

Jord , til flotering , Udateret

Floteret v Scanflot og sendt til kursorisk gennemgang v/Moesgaard Museum.
Lag 1

Tegninger: T24
Foto:
Anlæg: A654, K12
Fund:
Lag

P66

Jord , til flotering , Udateret

Floteret v Scanflot og sendt til kursorisk gennemgang v/Moesgaard Museum.
Lag 1

Tegninger: T24
Foto:
Anlæg: A655, K12
Fund:
Lag

P67

Jord , til flotering , Udateret

Floteret v Scanflot og sendt til kursorisk gennemgang v/Moesgaard Museum.
Lag 1

Tegninger: T24
Foto:

Anlæg: A696, K12
Fund:
Lag

P68

Jord , til flotering , Udateret
Floteret v Scanflot og sendt til kursorisk gennemgang v/Moesgaard Museum.
Lag 1

Tegninger: T24
Foto:
Anlæg: A697, K12
Fund:
Lag

P69

Jord , til flotering , Udateret
Floteret v Scanflot og sendt til kursorisk gennemgang v/Moesgaard Museum.
Lag 1

Tegninger: T24
Foto:
Anlæg: A698, K12
Fund:
Lag

P70

Jord , til flotering , Udateret
Floteret v Scanflot og sendt til kursorisk gennemgang v/Moesgaard Museum.
Lag 1
I floteringsresten blev fundet et enkelt keramikskår (udtaget, X11).

Tegninger: T24
Foto:
Anlæg: A699, K12
Fund: X11: Sideskår, uornamenteret, Jernalder
Lag

P71

Jord , til flotering , Udateret
Floteret v Scanflot og sendt til kursorisk gennemgang v/Moesgaard Museum.
Lag 1

Tegninger: T26
Foto:
Anlæg: A678, K18
Fund:
Lag

P72

Jord , til flotering , Udateret

Floteret v Scanflot og sendt til kursorisk gennemgang v/Moesgaard Museum.
Lag 1

Tegninger: T26
Foto:
Anlæg: A679, K18
Fund:
Lag

P73

Jord , til flotering , Udateret

Floteret v Scanflot og sendt til kursorisk gennemgang v/Moesgaard Museum.

Tegninger: T26
Foto:
Anlæg: A736, K18
Fund:
Lag

P74

Jord , til flotering , Udateret

Floteret v Scanflot og sendt til kursorisk gennemgang v/Moesgaard Museum.

Tegninger: T26
Foto:
Anlæg: A738, K18
Fund:
Lag

P75

Jord , til flotering , Udateret

Floteret v Scanflot og sendt til kursorisk gennemgang v/Moesgaard Museum.

Tegninger: T27
Foto:
Anlæg: A669, K16

Fund:
Lag

P76

Jord , til flotering , Udateret

Floteret v Scanflot og sendt til kursorisk gennemgang v/Moesgaard Museum.

Tegninger: T27
Foto:
Anlæg: A666, K16
Fund:
Lag

P77

Jord , til flotering , Udateret

Floteret v Scanflot og sendt til kursorisk gennemgang v/Moesgaard Museum.

Tegninger: T27
Foto:
Anlæg: A665, K16
Fund:
Lag

P78

Jord , til flotering , Udateret

Floteret v Scanflot og sendt til kursorisk gennemgang v/Moesgaard Museum.

Tegninger: T27
Foto:
Anlæg: A660, K16
Fund:
Lag

P79

Jord , til flotering , Udateret

Floteret v Scanflot og sendt til kursorisk gennemgang v/Moesgaard Museum.

Tegninger: T27
Foto:
Anlæg: A670, K16
Fund:
Lag

P80

Jord , til flotering , Udateret

Floteret v Scanflot og sendt til kursorisk gennemgang v/Moesgaard Museum.

Tegninger: T27
Foto:
Anlæg: A667, K16
Fund:
Lag

P81

Jord , til flotering , Udateret

Floteret v Scanflot og sendt til kursorisk gennemgang v/Moesgaard Museum.
En del skørnet sten i floteringsresten, et flintafslag samt et enkelt lille stykke brændt knogle, kasseret.

Tegninger: T27
Foto:
Anlæg: A658, K16
Fund:
Lag

P82

Jord , til flotering , Udateret

Floteret v Scanflot og sendt til kursorisk gennemgang v/Moesgaard Museum.

Tegninger: T27
Foto:
Anlæg: A659, K16
Fund:
Lag

P83

Jord , til flotering , Udateret

Floteret v Scanflot og sendt til kursorisk gennemgang v/Moesgaard Museum.

Tegninger: T27
Foto:
Anlæg: A671, K16
Fund:
Lag

P84

Jord , til flotering , Udateret

Floteret v Scanflot og sendt til kursorisk gennemgang v/Moesgaard Museum.

Tegninger: T27
Foto:
Anlæg: A668, K16
Fund:
Lag

P85

Jord , til flotering , Udateret

Floteret v Scanflot og sendt til kursorisk gennemgang v/Moesgaard Museum.

Tegninger: T27
Foto:
Anlæg: A677
Fund:
Lag

P86

Jord , til flotering , Udateret

Floteret v Scanflot og sendt til kursorisk gennemgang v/Moesgaard Museum.

Tegninger: T26
Foto:
Anlæg: A656, K16
Fund:
Lag

P87

Jord , til flotering , Udateret

Floteret v Scanflot og sendt til kursorisk gennemgang v/Moesgaard Museum.

Tegninger: T22
Foto:
Anlæg: A611, K13
Fund:
Lag

P88

Jord , til flotering , Udateret

Floteret v Scanflot og sendt til kursorisk gennemgang v/Moesgaard Museum.

Tegninger: T22
Foto:
Anlæg: A612, K13
Fund:
Lag

P89

Jord , til flotering , Udateret
Floteret v Scanflot og sendt til kursorisk gennemgang v/Moesgaard Museum.

Tegninger: T22
Foto:
Anlæg: A613, K13
Fund:
Lag

P90

Jord , til flotering , Udateret
Floteret v Scanflot og sendt til kursorisk gennemgang v/Moesgaard Museum.

Tegninger: T22
Foto:
Anlæg: A614, K13
Fund:
Lag

P91

Jord , til flotering , Udateret
Floteret v Scanflot og sendt til kursorisk gennemgang v/Moesgaard Museum.

Tegninger: T22
Foto:
Anlæg: A618, K13
Fund:
Lag

P92

Jord , til flotering , Udateret
Floteret v Scanflot og sendt til kursorisk gennemgang v/Moesgaard Museum.

Tegninger: T22
Foto:
Anlæg: A619, K13
Fund:
Lag

P93

Jord , til flotering , Udateret
Floteret v Scanflot og sendt til kursorisk gennemgang v/Moesgaard Museum.

Tegninger: T29
Foto:
Anlæg: A774, K13
Fund:
Lag

P94

Jord , til flotering , Udateret
Floteret v Scanflot og sendt til kursorisk gennemgang v/Moesgaard Museum.

Tegninger: T29
Foto:
Anlæg: A775, K13
Fund:
Lag

P95

Jord , til flotering , Udateret
Floteret v Scanflot og sendt til kursorisk gennemgang v/Moesgaard Museum.

Tegninger: T29
Foto:
Anlæg: A782, K13
Fund:
Lag

P96

Jord , til flotering , Udateret
Floteret v Scanflot og sendt til kursorisk gennemgang v/Moesgaard Museum.

Tegninger: T29
Foto:
Anlæg: A783, K13
Fund:
Lag

P97

Jord , til flotering , Udateret
Floteret v Scanflot og sendt til kursorisk gennemgang v/Moesgaard Museum.

Tegninger: T22
Foto:
Anlæg: A623, K13
Fund:
Lag

P98

Jord , til flotering , Udateret
Floteret v Scanflot og sendt til kursorisk gennemgang v/Moesgaard Museum.

Tegninger: T22
Foto:
Anlæg: A616, K13
Fund:
Lag

P99

Jord , til flotering , Udateret
Floteret v Scanflot og sendt til kursorisk gennemgang v/Moesgaard Museum.

Tegninger: T29
Foto:
Anlæg: A621, K13
Fund:
Lag

P100

Jord , til flotering , Udateret
Floteret v Scanflot og sendt til kursorisk gennemgang v/Moesgaard Museum.

Tegninger: T29
Foto:
Anlæg: A622, K13
Fund:
Lag

P101

Jord , til flotering , Udateret

Floteret v Scanflot og sendt til kursorisk gennemgang v/Moesgaard Museum.
Lag 1

Tegninger: T31
Foto:
Anlæg: A778, K19
Fund:
Lag

P102

Jord , til flotering , Udateret

Floteret v Scanflot og sendt til kursorisk gennemgang v/Moesgaard Museum.
Lag 1

Tegninger: T31
Foto:
Anlæg: A787, K19
Fund:
Lag

P103

Jord , til flotering , Udateret

Floteret v Scanflot og sendt til kursorisk gennemgang v/Moesgaard Museum.
Lag 1
I floteringsresten er fundet et lille fragmenteret stykke keramik, kasseret.

Tegninger: T31
Foto:
Anlæg: A789, K19
Fund:
Lag

P104

Jord , til flotering , Udateret

Floteret v Scanflot og sendt til kursorisk gennemgang v/Moesgaard Museum.
Lag 1

Tegninger: T31
Foto:
Anlæg: A790, K19
Fund:
Lag

P105

Jord , til flotering , Udateret

Floteret v Scanflot og sendt til kursorisk gennemgang v/Moesgaard Museum.
Lag 1

Tegninger: T31
Foto:
Anlæg: A847, K19
Fund:
Lag

P106

Jord , til flotering , Udateret

Floteret v Scanflot og sendt til kursorisk gennemgang v/Moesgaard Museum.
Lag 1

Tegninger: T31
Foto:
Anlæg: A846, K19
Fund:
Lag

P107

Jord , til flotering , Udateret

Floteret v Scanflot og sendt til kursorisk gennemgang v/Moesgaard Museum.
Lag 1

Tegninger: T31
Foto:
Anlæg: A836, K19
Fund:
Lag

P108

Jord , til flotering , Udateret

Floteret v Scanflot og sendt til kursorisk gennemgang v/Moesgaard Museum.
Lag 1
I floteringsresten er fundet et lille stykke brændt ler og et lille stykke meget fragmenteret keramik, kasseret.

Tegninger: T31
Foto:
Anlæg: A840, K19
Fund:
Lag

P109

Jord , til flotering , Udateret
Floteret v Scanflot og sendt til kursorisk gennemgang v/Moesgaard Museum.
Lag 1

Tegninger: T31
Foto:
Anlæg: A786, K21
Fund:
Lag

P110

Jord , til flotering , Udateret
Floteret v Scanflot og sendt til kursorisk gennemgang v/Moesgaard Museum.
Lag 1

Tegninger: T31
Foto:
Anlæg: A788, K21
Fund:
Lag

P111

Jord , til flotering , Udateret
Floteret v Scanflot og sendt til kursorisk gennemgang v/Moesgaard Museum.
Lag 1
I floteringsresten er fundet et lille stykke ukarakteristisk keramik, kasseret.

Tegninger: T31
Foto:
Anlæg: A792, K21
Fund:
Lag

P112

Jord , til flotering , Udateret

Floteret v Scanflot og sendt til kursorisk gennemgang v/Moesgaard Museum.
Lag 1

Tegninger: T31
Foto:
Anlæg: A810, K21
Fund:
Lag

P113

Jord , til flotering , Udateret

Floteret v Scanflot og sendt til kursorisk gennemgang v/Moesgaard Museum.
Lag 1

Tegninger: T31
Foto:
Anlæg: A845, K21
Fund:
Lag

P114

Jord , til flotering , Udateret

Floteret v Scanflot og sendt til kursorisk gennemgang v/Moesgaard Museum.
Lag 1
I floteringsresten enkelte små fragmenter af spongiøse dele af dyreknogle, kasseret.

Tegninger: T31
Foto:
Anlæg: A869, K21
Fund:
Lag

P115

Jord , til flotering , Udateret

Floteret v Scanflot og sendt til kursorisk gennemgang v/Moesgaard Museum.
Lag 1

Tegninger: T31
Foto:
Anlæg: A868, K21
Fund:
Lag

P116

Jord , til flotering , Udateret

Floteret v Scanflot og sendt til kursorisk gennemgang v/Moesgaard Museum.

Et enkelt fragment (2x3 cm) af knogle (formentlig rørknogle fra dyr) er fundet i floteringsresten (kasseret).

Tegninger: T33
Foto:
Anlæg: A826, K20
Fund:
Lag

P117

Jord , til flotering , Udateret

Floteret v Scanflot og sendt til kursorisk gennemgang v/Moesgaard Museum.

Tegninger: T33
Foto:
Anlæg: A825, K20
Fund:
Lag

P118

Jord , til flotering , Udateret

Floteret v Scanflot og sendt til kursorisk gennemgang v/Moesgaard Museum.

Tegninger: T33
Foto:
Anlæg: A769, K20
Fund:
Lag

P119

Jord , til flotering , Udateret

Floteret v Scanflot og sendt til kursorisk gennemgang v/Moesgaard Museum.

Tegninger: T33
Foto:
Anlæg: A768, K20
Fund:
Lag

P120

Jord , til flotering , Udateret

Floteret v Scanflot og sendt til kursorisk gennemgang v/Moesgaard Museum.

Tegninger: T33
Foto:
Anlæg: A770, K20
Fund:
Lag

P121

Jord , til flotering , Udateret

Floteret v Scanflot og sendt til kursorisk gennemgang v/Moesgaard Museum.

Tegninger: T33
Foto:
Anlæg: A766, K20
Fund:
Lag

P122

Jord , til flotering , Udateret

Floteret v Scanflot og sendt til kursorisk gennemgang v/Moesgaard Museum.

Tegninger: T33
Foto:
Anlæg: A764, K20
Fund:
Lag

P123

Jord , til flotering , Udateret

Floteret v Scanflot og sendt til kursorisk gennemgang v/Moesgaard Museum.

Tegninger: T33
Foto:
Anlæg: A762, K20
Fund:
Lag

P124

Jord , til flotering , Udateret

Floteret v Scanflot og sendt til kursorisk gennemgang v/Moesgaard Museum.
Lag 1
I floteringsresten var små fragmenter af brændt knogle, et lille stykke brændt flint samt et lille stykke sintret ler.
Kasseret.

Tegninger: T31
Foto:
Anlæg: A784, K22
Fund:
Lag

P125

Jord , til flotering , Udateret

Floteret v Scanflot og sendt til kursorisk gennemgang v/Moesgaard Museum.
Lag 1

Tegninger: T31
Foto:
Anlæg: A793, K22
Fund:
Lag

P126

Jord , til flotering , Udateret

Floteret v Scanflot og sendt til kursorisk gennemgang v/Moesgaard Museum.
Lag 1

Tegninger: T31
Foto:
Anlæg: A831, K22
Fund:
Lag

P127

Jord , til flotering , Udateret

Floteret v Scanflot og sendt til kursorisk gennemgang v/Moesgaard Museum.
Lag 2

Tegninger: T31
Foto:
Anlæg: A839, K22
Fund:
Lag

P128

Jord , til flotering , Udateret

Floteret v Scanflot og sendt til kursorisk gennemgang v/Moesgaard Museum.

Tegninger: T31
Foto:
Anlæg: A785, K22
Fund:
Lag

P129

Jord , til flotering , Udateret

Floteret v Scanflot og sendt til kursorisk gennemgang v/Moesgaard Museum.
I floteringsresten var 1 stykke sintret ler. Kasseret.

Tegninger: T31
Foto:
Anlæg: A781, K22
Fund:
Lag

P130

Jord , til flotering , Udateret

Floteret v Scanflot. Floteringsprøven magasineret.
Lag 1

Tegninger:
Foto:
Anlæg: A837, K24
Fund:
Lag

P131

Jord , til flotering , Udateret

Floteret v Scanflot. Floteringsprøven magasineret.
Lag 1

Tegninger:
Foto:
Anlæg: A830, K24

Fund:
Lag

P132

Jord , til flotering , Udateret
Floteret v Scanflot. Floteringsprøven magasineret.
Lag 1
Et lille keramikfragment (½ cm) i floteringsresten, kasseret.

Tegninger:
Foto:
Anlæg: A848, K24
Fund:
Lag

P133

Jord , til flotering , Udateret
Floteret v Scanflot og sendt til kursorisk gennemgang v/Moesgaard Museum.
Enkelte små keramikstumper (<½ cm) i floteringsresten, kasseret.

Tegninger: T36
Foto:
Anlæg: A977, K23
Fund:
Lag

P134

Jord , til flotering , Udateret
Floteret v Scanflot og sendt til kursorisk gennemgang v/Moesgaard Museum.

Tegninger: T36
Foto:
Anlæg: A976, K23
Fund:
Lag

P135

Jord , til flotering , Udateret
Floteret v Scanflot og sendt til kursorisk gennemgang v/Moesgaard Museum.

Tegninger: T36
Foto:

Anlæg: A979, K23
Fund:
Lag

P136

Jord , til flotering , Udateret
Floteret v Scanflot og sendt til kursorisk gennemgang v/Moesgaard Museum.

Tegninger: T36
Foto:
Anlæg: A978, K23
Fund:
Lag

P137

Jord , til flotering , Udateret
Lag 1.
Floteringsprøven magasineret.

Tegninger:
Foto:
Anlæg: A906, K25
Fund:
Lag

P138

Jord , til flotering , Udateret
Floteringsprøven magasineret.
Lag 1

Tegninger:
Foto:
Anlæg: A901, K25
Fund:
Lag

P139

Jord , til flotering , Udateret
Floteringsprøven magasineret.
Lag 1
I floteringsresten var enkelte små stykker sintret ler, kasseret.

Tegninger:
Foto:
Anlæg: A904, K25
Fund:
Lag

P140

Jord , til flotering , Udateret
Floteringsprøven magasineret.
Lag 1

Tegninger:
Foto:
Anlæg: A900, K25
Fund:
Lag

P141

Jord , til flotering , Udateret
Floteringsprøven magasineret.
Lag 1

Tegninger:
Foto:
Anlæg: A979, K25
Fund:
Lag

P142

Jord , til flotering , Udateret
Floteringsprøven magasineret.
Lag 1

Tegninger:
Foto:
Anlæg: A878, K25
Fund:
Lag

X1

Flint, Tværpil, Kongemosekultur-Tidligneolitisk Tragtbægerkultur A
34 mm x 17 mm overdimensioneret, orangepatineret tværpil.
Løsfund.

Tegninger:
Foto:
Anlæg:
Fund:
Lag

X2

Flint, Flække, Oldtid
99 mm lang, 23 mm bred og 6 mm tyk flække.
Fundet i rodvælter.

Tegninger:
Foto:
Anlæg: A29
Fund:
Lag

X3

Flint, Flække, Oldtid
71 mm lang, 13 mm bred og 4 mm bred flække knækket i distal ende. I distal ende ses ligeledes lidt retouche langs den ene kant.

Tegninger:
Foto:
Anlæg: A152
Fund:
Lag

X4

Keramik / oldtid, Sideskår, uornamenteret, Jernalder
Fire sideskår, formentlig fra to forskellige kar.
Tre af skårene har brunrød yderside og gråbrun inderside. 8-9 mm tykke.
Èt skår har gråbrun inderside samt yderside. 6 mm tyk.
Alle skår har mellemstørrelse granitmagring.

Tegninger:
Foto:
Anlæg: A261
Fund:
Lag

X5

Keramik / oldtid, Sideskår, uornamenteret, Romersk Jernalder-Ældre Germansk Jernalder

18 skår formentlig fra samme kar. Fundet i A470 lag 1, som er fra en tagbærende stolpe i K5. Skårene blev optaget samlet i en jordklump, hvor det kunne ses, at de udgjorde et stykke af en karside med en smule bund. Karret synes at ligge med bunden i vejret. Fundet tolkes som et muligt offerkar, som kan være nedsat i forbindelse med husets opførelse.
Lys gråbrun yderside, lidt mørkere inderside. Lidt grov granitmagring. 8-10 mm tykke.
På nogle skår er bevaret maddskorpe på indersiden.
Fundet er dateret på baggrund af fundkontekst.

Tegninger:
Foto:
Anlæg: A470, K5
Fund:
Lag

X6

Kobberlegering, beslag, Nyere tid (1661 -)-Nutid
Lille, let rektangulært stykke metal med meget slidt ornamentering på den ene side.
Formodet beslag.
Fremkommet ved detektorafsøgning på felterne.

Tegninger:
Foto:
Anlæg:
Fund:
Lag

X7/A

Keramik / oldtid, Randskår, uornamenteret, Jernalder
1 randskår
1 sideskår
Formentlig fra 2 forskellige kar.
Randskår og sideskår har gråbrun til mørk gråbrun yderside og sort inderside samt fin til mellemstørrelse magring med granit. Ydersiden er glattet. Randen er smal, let udadsvajet med afstrøget kant.
Fundene stammer fra en mulig støttestolpe i K11.

Tegninger:
Foto:
Anlæg: A558
Fund:
Lag

X7/B

Keramik / oldtid, Bundskår, uornamenteret, Jernalder

1 bund/sideskår.
Bund/sideskåret har lys gråbrun yderside og rødbrun inderside og mellemgrov magring med granit.

Tegninger:
Foto:
Anlæg: A558
Fund:
Lag

X8/A

Keramik / oldtid, Randskår, uornamenteret, Jernalder
Randskårene stammer fra A573, - en affaldsgrube. Skårene kan være fra samme kar.
Ét lille på 39x35 mm og 7 mm tykt.
Ét stort på 94x105 mm op til 10 mm tykt med afsat skulder. Madskorpe er bevaret på de nederste ca. 50 mm af skåret - dvs. optil karrets skulder.
Randskårene har rødbrun yderside, mørk gråbrun inderside med madskorpe bevaret i den nederste del af det store skår.
Begge skårene har udsvajet, let afstrøget rand og er mellem til groft magret med granit..

Tegninger:
Foto:
Anlæg: A573
Fund:
Lag

X8/B

Keramik / oldtid, Sideskår, uornamenteret, Jernalder
Skårene stammer fra A573, som er en affaldsgrube og er formentlig fra to forskellige kar.
Det ene skår har grov granitmagring, rødbrun yderside og lys gråbrun inderside og er 11-12 mm tykt.
Det andet skår har mellemstørrelse granitmagring og glattet yderside og er 7 mm tykt.

Tegninger:
Foto:
Anlæg: A573
Fund:
Lag

X9

Keramik / oldtid, Bundskår, uornamenteret, Jernalder
5 bundskår (enkelte med lidt side på) og 1 lille sideskår fra samme kar.
Fire af skårene kan sammensættes og udgør tilsammen mere end halvdelen af karrets bund.
Ydersiden er gråbrun og glattet, indersiden er rødbrun.
Leret er kraftigt magret med finkornet granit. Skårene er mellem 7 og 13 mm tykke.

Bunden er lige og karsiden meget udsvajet og dermed formentlig fra et stort kar.
Bundskårene blev fundet i en kogegrube og er formentlig et resultat af et itugået kar under madlavning.

Tegninger:
Foto:
Anlæg: A841
Fund:
Lag

X10

Keramik / oldtid, Randskår, uornamenteret, Jernalder
Lille randskår på 29x30 mm.
Ydersiden er gråbrun til mørk gråbrun og indersiden er mørk gråbrun.
Skåret er 6 mm tykt og fintmagret med granit.
Randen er let udsvajet, let fortykket og afstrøget.

Tegninger:
Foto:
Anlæg: A785
Fund:
Lag

X11

Keramik / oldtid, Sideskår, uornamenteret, Jernalder
Udsorteret fra floteret jordprøve. Sideskår af 30x35 mm størrelse og 10 mm tykt.
Inderside og yderside er lys rødbrun og skærvens kerne er brungrå.
Mellemgrov magring af granit.

Tegninger:
Foto:
Anlæg: A699, K12
Fund: P70: til flotering , Udateret
Lag

Tegningsliste

Tegning	Målestok	Type	Anlæg	Fund	Beskrivelse	Dato	Tegner
T1	1:20	Profiltegning	A37, A44, A50, A51, A52, A53, A54, A55, A59, A61, A88, A89, A90, A91, A93, A94, A95, A96, A97, A98, A99, A100, A101, A102, A103, A104, A105, A137, A138, A139, A140, A141, A145, A148, A149, A177, A198, A200, A201, A211, A223, A224, A329, A330, A331	P1, P2, P3, P4, P5, P6, P7, P8	K1	23-06-2014	Nikolaj Wiuff Kristensen
T2	1:20	Profiltegning	A111, A112, A113, A116, A117, A134, A150, A151, A152, A155, A156, A157, A158, A170, A174, A176, A212, A213, A214, A215, A216, A217, A218, A219, A257, A258, A289, A392, A393, A394, A395, A406, A407, A408, A409, A410, K3	P9, P10, P11, P12, P13, P14, P15, P16, P17, P18, P19	K2,K3,K4 samt løse anlæg	26-06-2014	Nikolaj Wiuff Kristensen
T3	1:20	Profiltegning	A64, A71, A179, A180, A181, A182, A183, A184, A185, A186, A187, A188, A189, A190, A191, A192, A193, A194, A195, A196, A197, A199, A241, A360, A361		K1 vægstolper	24-06-2014	Maria Lund Broholm
T4	1:20	Profiltegning	A30, A31, A38, A39, A40, A41, A42, A43, A45, A46, A47, A49, A57, A58, A60, A68, A69, A70, A220, A221, A222, A232		K1 vægstolper	24-06-2014	Maria Lund Broholm
T5	1:20	Profiltegning	A56, A72, A146, A147, A319, A320, A321, A322, A323, A324, A325, A326, A327, A328, A422, A423, A424	P30, P31, P32, P33, P34, P35, P36, P37	K1 vægstolper	25-06-2014	Maria Lund Broholm
T6	1:20	Profiltegning	A4, A5, A6, A18, A25, A83, A106, A107, A108, A109,		løse anlæg,	17-06-	Maria Lund

			A114, A142, A143, A144, A153, A159, A161, A165, A166, A168, A169, A175, A242, A259, A260, A280, A281, A282, A283, A284, A285, A317		mulig tilbyg. til K1	2014	Broholm
T7	1:20	Profiltegning	A122, A123, A124, A125, A127, A129, A130, A131, A132, A307, A308, A310, A311, A312, A313, A314, A358, A426, A427, A482, A483, K8	P38	K8 og mulig staklade	25-06-2014	Pernille Rohde Sloth
T8	1:20	Profiltegning	A440, A456, A457, A464, A465, A468, A470, A480, A484, A487, A488, K5		K5 tagbærende	30-06-2014	Maria Lund Broholm
T9	1:20	Profiltegning	A291, A292, A293, A294, A303, A376, A377, A378, A380, A382, A383, A384, A386, A387, A389, A390, A397, A399, A400, A401, A420, K6, K7	P20, P21, P22, P23, P24, P25, P26, P27, P28, P29	K6,K7	01-07-2014	Mathias Søndergaard
T10	1:20	Profiltegning	A429, A430, A431, A432, A433, A434, A435, A445, A446, A448, A449, A450, A455, A463, A469, A471, A473, A475, A476, A477, A478, A479, A481, A485, A486, A490		K5 vægstolpehull	01-07-2014	Maria Lund Broholm
T11	1:20	Profiltegning	A118, A119, A121, A162, A163, A171, A173, A227, A228, A240, A243, A244, A245, A246, A247, A248, A249, A268, A269, A270, A271, A272, A273, A274, A275, A276, A277, A278, A279		K8 væg samt diverse	30-06-2014	Pernille Rohde Sloth
T12	1:20	Profiltegning	A34, A73, A208, A209, A233, A234, A235, A236, A237, A250, A251, A253, A254, A255, A261, A264, A309, A315, A316, A421, A529, A530, A531	P39, P40	diverse	01-07-2014	Pernille Rohde Sloth
T13	1:20	Profiltegning	A366, A367, A415, A416, A417, A418, A500		diverse	02-07-2014	Mathias Søndergaard

T14	1:20	Profiltegning	A437, A438, A439, A442, A443, A444, A447, A452, A453, A454, A460, A466, A467, A507, A508, A509, A510, A512, A513, A514, A517		K5 vægstolper	02-07-2014	Maria Lund Broholm
T15	1:20	Profiltegning	A492, A493, A494, A495, A496, A498, A499, A501, A502, A503, A504, A505, A511		K5 væg samt løse anlæg	02-07-2014	Maria Lund Broholm
T16	1:20	Profiltegning	A256, A368, A369, A370, A371, A489, A491, A497, A516, A519, A523, A524, A525		løse anlæg	03-07-2014	Maria Lund Broholm
T17	1:20	Profiltegning	A553, A554, A555, A556, A564, A567, A570, A571, A572, A574, A577, A580, A581, A591, A592, A593, A594, A595, A596		løse anlæg	11-09-2014	Maria Lund Broholm
T18	1:20	Profiltegning	A565, A566, A575, A576, K9	P41, P42, P43, P44	K9	11-09-2014	Maria Lund Broholm
T19	1:20	Profiltegning	A552, A559, A560, A561, A562, A584, A588, A589, A590, A597, A599, A600, K10	P45, P46, P47, P48, P49, P50, P51, P52	K10, A552 og A547	12-09-2014	Pernille Rohde Sloth
T20	1:20	Profiltegning	A557, A558, A563, A568, A569, A579, A582, A583, A585, A586, A587, A601, A625, A626, K11	P55, P56, P57, P58, P59, P60, P61, P62, P63, P64	K11 og løse anlæg	15-09-2014	Maria Lund Broholm
T21	1:20	Profiltegning	A573, A629, A632, A635, A641, A647, A648, A651, A652, A693, A728, A729, A730, A731, A732, A734, A735, A740, A741, A742, A743, A744, A745, A746, A750, A751, A752, A753, A755	P53, P54	K14, samt diverse Felt 2	15-09-2014	Pernille Rohde Sloth
T22	1:20	Profiltegning	A578, A598, A602, A603, A604, A605, A606, A607, A608, A609, A610, A611, A612, A613, A614, A616, A617, A618, A619, A620,	P87, P88, P89, P90, P91, P92, P97, P98	K13, samt diverse Felt 2	17-09-2014	Maria Lund Broholm

			A623, A628, A661, K13				
T23	1:20	Profiltegning	A636, A638, A639, A642, A643, A645, A646, A694, A695, A700, A710, A711		Diverse anlæg Felt 2	22-09-2014	Maria Lund Broholm
T24	1:20	Profiltegning	A637, A640, A644, A649, A650, A653, A654, A655, A696, A697, A698, A699, A704, A705, A707, A708, A709, A799	P65, P66, P67, P68, P69, P70	K12 og diverse Felt 2	22-09-2014	Maria Lund Broholm
T25	1:20	Profiltegning	A683, A684, A685, A686, A687, A688, A689, A714, A715, A809, A811, A812, A813, A814, A815, A816, A820, A855, A856		K15, samt diverse Felt 2	28-09-2014	Pernille Rohde Sloth
T26	1:20	Profiltegning	A672, A676, A678, A679, A680, A681, A682, A701, A703, A706, A716, A717, A718, A720, A721, A722, A723, A724, A725, A726, A727, A736, A737, A738, A739, A747, A748, A749	P71, P72, P73, P74, P86	K18, samt diverse Felt 2	23-09-2014	Maria Lund Broholm
T27	1:20	Profiltegning	A656, A657, A658, A659, A660, A662, A663, A664, A665, A666, A667, A668, A669, A670, A671, A673, A674, A675, A677, K16, K17	P75, P76, P77, P78, P79, P80, P81, P82, P83, P84, P85	Stolper K16 og K17	23-09-2014	Kim Christoffersen
T28	0:00	Skitse	K16, K17		Skitse, samt konstruktionsbeskrivelse K16+K17	24-09-2014	Kim Christoffersen
T29	1:20	Profiltegning	A621, A622, A774, A775, A782, A783, K13	P93, P94, P95, P96, P99, P100	K13 tagbærende + dørstolper	24-09-2014	Maria Lund Broholm
T30	0:00	Skitse	K13		K13 Skitse, samt konstruktionsbeskrivelse	29-09-2014	Kim Christoffersen
T31	1:20	Profiltegning	A778, A781, A784, A785,	P101, P102,	K19 og	29-09-	Nikolaj Wiuff

			A786, A787, A788, A789, A790, A791, A792, A793, A810, A831, A836, A839, A840, A843, A844, A845, A846, A847, A852, A866, A867, A868, A869, A870, A872, A887, K19, K21, K22	P103, P104, P105, P106, P107, P108, P109, P110, P111, P112, P113, P114, P115, P124, P125, P126, P127, P128, P129	K21, samt diverse Felt 2	2014	Kristensen
T32	1:20	Profiltegning	A762, A764, A766, A768, A769, A770, A825, A826		K20, tagbæren de stolper	30-09-2014	Kim Christoffersen
T33	0:00	Skitse	K20	P116, P117, P118, P119, P120, P121, P122, P123	K20 Skitse, samt konstrukti onsbeskri velse	01-10-2014	Kim Christoffersen
T34	1:20	Profiltegning	A763, A765, A767, A771, A772, A773, A796, A798, A801, A802, A856		Diverse anlæg Felt 2	01-10-2014	Kim Christoffersen
T35	1:20	Profiltegning	A780, A827, A828, A829, A830, A832, A833, A834, A837, A841, A848, A878, A879, A880, A900, A901, A904, A906, A984, K24, K25		K24 og K25, samt diverse	03-10-2014	Nikolaj Wiuff Kristensen
T36	1:20	Profiltegning	A804, A817, A851, A976, A977, A978, A979, K23	P133, P134, P135, P136	K23, samt diverse anlæg	03-10-2014	Kim Christoffersen
T37	1:20	Profiltegning	A821, A822, A875, A877, A884, A885, A928, A980, A981		Diverse anlæg Felt 2	06-10-2014	Kim Christoffersen
T38	1:20	Profiltegning	A930, A931, A934, A936, A937, A938, A939, A940, A949, A954, A955, A957, A959, A960, A964, A968, A969, A972, A973, A974, A975, A982, A983		Diverse anlæg	01-10-2014	Pernille Rohde Sloth
T39	1:20	Profiltegning	A873, A876, A893, A894, A898, A903, A909, A950, A985		Diverse anlæg Felt 2	08-10-2014	Kim Christoffersen

Fotoliste

Billednr.	Motiv	Beskrivelse	Anlæg	Fund	Filmtype	Dato	Fotograf
D/1	Oversigt inden udgravning, set fra vest				digitalt foto	17-06-2014	Pernille Rohde Sloth
D/2	Oversigt inden udgravning, set fra. sydvest				digitalt foto	17-06-2014	Pernille Rohde Sloth
D/3	Afrømning påbegyndes				digitalt foto	17-06-2014	Pernille Rohde Sloth
D/4	Oversigtsfoto K1, set fra vest		K1		digitalt foto	24-06-2014	Pernille Rohde Sloth
D/5	Oversigtsfoto K1, set fra øst		K1		digitalt foto	24-06-2014	Pernille Rohde Sloth
D/6	Oversigtsfoto K1, set fra nordvest		K1		digitalt foto	24-06-2014	Pernille Rohde Sloth
D/7	Oversigtsfoto K1, set fra nordvest		K1		digitalt foto	24-06-2014	Pernille Rohde Sloth
D/8	Oversigtsfoto K3, set fra vest		K3		digitalt foto	27-06-2014	Maria Lund Broholm
D/9	Oversigtsfoto K3, set fra øst		K3		digitalt foto	27-06-2014	Maria Lund Broholm
D/10	Oversigtsfoto K4, set fra øst		K4		digitalt foto	27-06-2014	Maria Lund Broholm
D/11	Oversigtsfoto K4, set fra vest		K4		digitalt foto	27-06-2014	Maria Lund Broholm
D/12	Oversigtsfoto K2, set fra øst		K2		digitalt foto	27-06-2014	Nikolaj Wiuff Kristensen
D/13	Oversigtsfoto K2, set fra vest		K2		digitalt foto	27-06-2014	Nikolaj Wiuff Kristensen
D/14	Oversigtsfoto K5, set fra øst		K5		digitalt foto	01-07-2014	Maria Lund Broholm
D/15	Oversigtsfoto K5, set fra øst		K5		digitalt foto	01-07-2014	Maria Lund Broholm
D/16	Oversigtsfoto K5, set fra vest		K5		digitalt foto	01-07-2014	Maria Lund Broholm

D/17	Oversigtsfoto K5, set fra vest		K5		digitalt foto	01-07-2014	Maria Lund Broholm
D/18	Oversigtsfoto K7, set fra vest		K7		digitalt foto	01-07-2014	Mathias Søndergaard
D/19	Oversigtsfoto K6, set fra vest		K6		digitalt foto	01-07-2014	Mathias Søndergaard
D/20	Oversigtsfoto K8, set fra vest		K8		digitalt foto	02-07-2014	Pernille Rohde Sloth
D/21	Oversigtsfoto K8, set fra vest		K8		digitalt foto	02-07-2014	Pernille Rohde Sloth
D/22	Oversigt Felt 1, set fra vest				digitalt foto	03-07-2014	Pernille Rohde Sloth
D/23	Oversigt Felt 1, set fra vest				digitalt foto	03-07-2014	Pernille Rohde Sloth
D/24	Oversigt Felt 1, set fra vest				digitalt foto	03-07-2014	Pernille Rohde Sloth
D/25	Oversigt Felt 1, set fra nordøst				digitalt foto	03-07-2014	Pernille Rohde Sloth
D/26	Oversigt Felt 1, set fra nordøst				digitalt foto	03-07-2014	Pernille Rohde Sloth
D/27	Oversigt Felt 1, set fra øst-nordøst				digitalt foto	03-07-2014	Pernille Rohde Sloth
D/28	Oversigt Felt 1, set fra øst				digitalt foto	03-07-2014	Pernille Rohde Sloth
D/29	Oversigt Felt 1, set fra sydøst				digitalt foto	03-07-2014	Pernille Rohde Sloth
D/30	Brokkebunker Felt 2, som skal flyttes inden udgravning				digitalt foto	09-09-2014	Pernille Rohde Sloth
D/31	Felt 2 inden udgravning, set fra syd				digitalt foto	09-09-2014	Pernille Rohde Sloth
D/32	Felt 2 inden udgravning, set fra sydvest				digitalt foto	09-09-2014	Pernille Rohde Sloth
D/33	Felt 2 inden udgravning, siloer i kanten af feltet, set fra øst				digitalt foto	09-09-2014	Pernille Rohde Sloth
D/34	Felt 2 inden				digitalt foto	09-09-2014	Pernille Rohde

	udgravning, pæle til skilt på feltarealet, set fra nord						Sloth
D/35	Felt 2 inden udgravning, byggematerialer på feltarealet, set fra øst				digitalt foto	09-09-2014	Pernille Rohde Sloth
D/36	Felt 2 inden udgravning, byggematerialer på feltarealet, set fra syd				digitalt foto	09-09-2014	Pernille Rohde Sloth
D/37	Felt 2 inden udgravning, byggematerialer på feltarealet, set fra vest				digitalt foto	09-09-2014	Pernille Rohde Sloth
D/38	Oversigtsfoto K9, set fra vest		K9		digitalt foto	11-09-2014	Maria Lund Broholm
D/39	Arbejdsfoto, der afrømmes på felt 2, set fra vest				digitalt foto	11-09-2014	Maria Lund Broholm
D/40	Oversigtsfoto K9, set fra øst		K9		digitalt foto	11-09-2014	Maria Lund Broholm
D/41	Oversigtsfoto K10, set fra øst		K10		digitalt foto	15-09-2014	Maria Lund Broholm
D/42	Oversigtsfoto K10, set fra vest		K10		digitalt foto	15-09-2014	Maria Lund Broholm
D/43	A573, grube, profil, set fra øst		A573		digitalt foto	15-09-2014	Pernille Rohde Sloth
D/44	Oversigtsfoto K11, set fra vest		K11		digitalt foto	16-09-2014	Maria Lund Broholm
D/45	Oversigtsfoto K11, set fra øst		K11		digitalt foto	16-09-2014	Maria Lund Broholm
D/46	Oversigtsfoto K12, set fra vest		K12		digitalt foto	23-09-2014	Maria Lund Broholm
D/47	Oversigtsfoto K12, set fra øst		K12		digitalt foto	23-09-2014	Maria Lund Broholm
D/48	Oversigtsfoto K16, set fra øst		K16		digitalt foto	24-09-2014	Kim Christoffersen
D/49	Oversigtsfoto K16, set fra øst		K16		digitalt foto	24-09-2014	Kim Christoffersen

D/50	Oversigtsfoto K16, set fra øst		K16		digitalt foto	24-09-2014	Kim Christoffersen
D/51	Oversigtsfoto K16, set fra øst		K16		digitalt foto	24-09-2014	Kim Christoffersen
D/52	A787, profil, set fra vest		A787		digitalt foto	29-09-2014	Nikolaj Wiuff Kristensen
D/53	A778, profil, set fra vest		A778		digitalt foto	29-09-2014	Nikolaj Wiuff Kristensen
D/54	A789 og A887, profil, set fra vest		A789, A887		digitalt foto	29-09-2014	Nikolaj Wiuff Kristensen
D/55	A278, profil, set fra vest		A278		digitalt foto	29-09-2014	Nikolaj Wiuff Kristensen
D/56	Oversigtsfoto K19, set fra vest		K19		digitalt foto	30-09-2014	Nikolaj Wiuff Kristensen
D/57	Oversigtsfoto K19, set fra sydvest		K19		digitalt foto	30-09-2014	Nikolaj Wiuff Kristensen
D/58	Oversigtsfoto K19, set fra syd		K19		digitalt foto	30-09-2014	Nikolaj Wiuff Kristensen
D/59	A856, anlæg med sten, flade, set fra vest		A856		digitalt foto	01-10-2014	Pernille Rohde Sloth
D/60	A856, anlæg med sten, flade, set fra vest		A856		digitalt foto	01-10-2014	Pernille Rohde Sloth
D/61	A856, anlæg med sten, profilsnit i nordlig del, set fra vest		A856		digitalt foto	01-10-2014	Pernille Rohde Sloth
D/62	A856, anlæg med sten, profilsnit i nordlig del, set fra vest		A856		digitalt foto	01-10-2014	Pernille Rohde Sloth
D/63	Oversigtsfoto Felt 2, set fra øst-sydøst				digitalt foto	01-10-2014	Pernille Rohde Sloth
D/64	Oversigtsfoto Felt 2, set fra sydøst				digitalt foto	01-10-2014	Pernille Rohde Sloth
D/65	Oversigtsfoto Felt 2, set fra nord				digitalt foto	01-10-2014	Pernille Rohde Sloth
D/66	Oversigtsfoto Felt 2,				digitalt foto	01-10-2014	Pernille Rohde

	set fra øst						Sloth
D/67	Oversigtsfoto Felt 2, set fra syd-sydøst				digitalt foto	01-10-2014	Pernille Rohde Sloth
D/68	Oversigtsfoto Felt 2, set fra syd				digitalt foto	01-10-2014	Pernille Rohde Sloth
D/69	Oversigtsfoto Felt 2, set fra vest-sydvest				digitalt foto	01-10-2014	Pernille Rohde Sloth
D/70	Oversigtsfoto Felt 2, set fra vest				digitalt foto	01-10-2014	Pernille Rohde Sloth
D/71	Oversigtsfoto Felt 2, set fra vest-nordvest				digitalt foto	01-10-2014	Pernille Rohde Sloth
D/72	Oversigtsfoto Felt 2, set fra syd-sydøst				digitalt foto	01-10-2014	Pernille Rohde Sloth
D/73	Oversigtsfoto K20, set fra vest		K20		digitalt foto	01-10-2014	Kim Christoffersen
D/74	Oversigtsfoto K20, med målestok, set fra vest		K20		digitalt foto	01-10-2014	Kim Christoffersen
D/75	Oversigtsfoto K21, set fra vest		K21		digitalt foto	01-10-2014	Nikolaj Wiuff Kristensen
D/76	Oversigtsfoto K21, set fra syd		K21		digitalt foto	01-10-2014	Nikolaj Wiuff Kristensen
D/77	Oversigtsfoto K13, set fra sydøst		K13		digitalt foto	01-10-2014	Kim Christoffersen
D/78	Oversigtsfoto K13, set fra sydøst		K13		digitalt foto	01-10-2014	Kim Christoffersen
D/79	Oversigtsfoto K13, set fra vest		K13		digitalt foto	01-10-2014	Kim Christoffersen
D/80	Oversigtsfoto K13, set fra øst		K13		digitalt foto	01-10-2014	Kim Christoffersen
D/81	A843 og A844, profil, set fra vest		A843, A844		digitalt foto	01-10-2014	Nikolaj Wiuff Kristensen
D/82	A843 og A844, profil, set fra sydvest		A843, A844		digitalt foto	01-10-2014	Nikolaj Wiuff Kristensen
D/83	Oversigtsfoto K20, set fra sydøst		K20		digitalt foto	01-10-2014	Kim Christoffersen
D/84	Oversigtsfoto K20, set fra øst		K20		digitalt foto	01-10-2014	Kim Christoffersen

D/85	A856, sten flyttet med maskine, set fra nordvest		A856		digitalt foto	01-10-2014	Kim Christoffersen
D/86	A856, profilsnit efter flytning af sten, set fra sydvest		A856		digitalt foto	01-10-2014	Kim Christoffersen
D/87	A856, profilsnit efter flytning af sten med målestok, set fra sydvest		A856		digitalt foto	01-10-2014	Kim Christoffersen
D/88	Oversigtsfoto K22, set fra vest		K22		digitalt foto	02-10-2014	Nikolaj Wiuff Kristensen
D/89	Oversigtsfoto K22, set fra syd		K22		digitalt foto	02-10-2014	Nikolaj Wiuff Kristensen
D/90	Oversigtsfoto felt 2, set fra sydvest				digitalt foto	03-10-2015	Pernille Rohde Sloth
D/91	Oversigtsfoto A761 og A821 materialetagningsgruber, set fra vest		A761, A821		digitalt foto	03-10-2015	Pernille Rohde Sloth
D/92	Oversigtsfoto A761 og A821 materialetagningsgruber, set fra vest		A761, A821		digitalt foto	03-10-2015	Pernille Rohde Sloth
D/93	Oversigtsfoto A761 og A821 materialetagningsgruber med målestok, set fra vest		A761, A821		digitalt foto	03-10-2015	Pernille Rohde Sloth
D/94	Oversigtsfoto A761 og A821 materialetagningsgruber med målestok, set fra vest		A761, A821		digitalt foto	03-10-2015	Pernille Rohde Sloth