Museum Sydøstdanmark
Museum Southeast Denmark

KNV364 Bregnegårdsvej, Ølsemagle sogn, Ramsø herred, tidl. København amt. Sted nr. 02.01.11. Sb.nr. 46.

Kampagne: 30-05-2016 KUAS nr. 15/01339

Beretning for forundersøgelse af ca. 25.000 m2 forud for anlægsarbejder. Forundersøgelsen er gennemført for Banedanmark af Museum Sydøstdanmark i maj-juni 2016. Der blev konstateret spredte anlægskontekster med bopladskarakter i form af enkelte stolpehuller, gruber og kogegruber. Bopladssporene kunne ikke dateres nærmere end oldtid og kunne færdigundersøges inden for rammerne af forundersøgelsen.

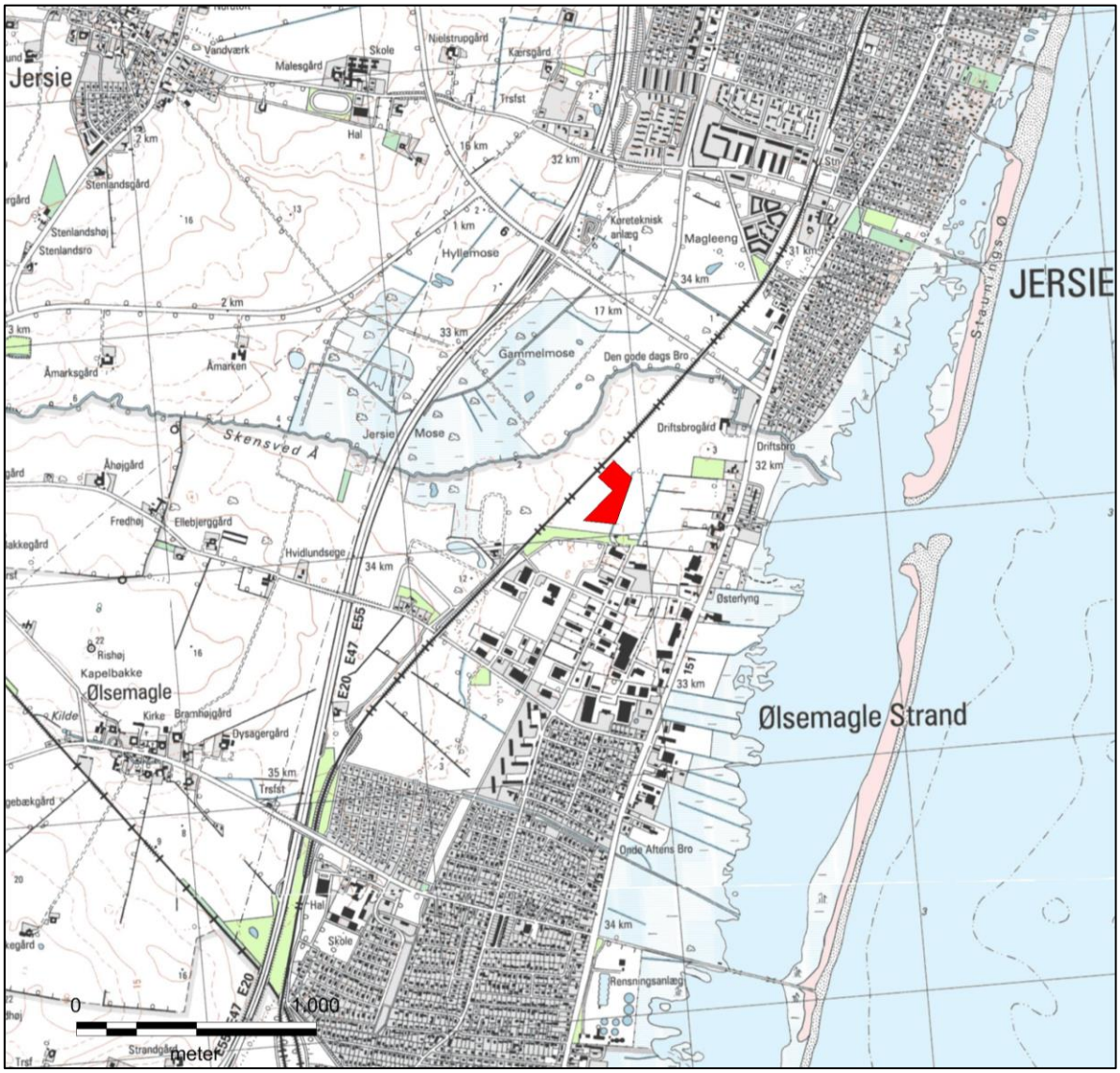

Fig. 1. Det forundersøgte areal.

Museum Sydøstdanmark
Slotsruinen 1
DK - 4760 Vordingborg

t +45 5537 2554
museerne@museerne.dk

CVR: 18471914

facebook.com/MuseumSydostdanmark

Indhold

Abstract 2
Undersøgelsens forhistorie 3
Administrative data 4
Topografi, terræn og undergrund 4
Målesystem 6
Øvrige data 6
Udgravningsmetode 6
Undersøgelsens resultater 7
Fremtidigt arbejde på stedet 8
Anlægsliste 11
Anlægsbeskrivelse 17
Fotoliste 28

Abstract

Kampagne: 30-05-2016

Ved forundersøgelsen er der konstateret få spredte stolpehuller, gruber og kogegruber med en datering til oldtid. De konstaterede stolpehuller kunne ikke relateres til erkendbare konstruktioner. Forundersøgelsens resultater gav ikke anledning til yderligere arkæologisk undersøgelse på lokaliteten.

Undersøgelsens forhistorie

Den arkæologiske forundersøgelse er gennemført af Museum Sydøstdanmark forud for projekterede anlægsarbejder; det er sket efter anmodning fra den ansvarlige anlægsmyndighed, Banedanmark, og for dennes regning, jf. museumslovens § 26 stk. 2, 1. pkt. Forundersøgelsen omfatter ca. 25.000 m2 på matrikel 24 ay, Ølsemagle By, Ølsemagle. Arealet ligger i umiddelbar tilknytning til et omtrent tilsvarende stort areal, som Museum Sydøstdanmark har forundersøgt arkæologisk for Banedanmark i november 2015 (KNV00364, kampagne 19-11-2015). Begge forundersøgelseskampagner er foranlediget af Banedanmarks anlægsarbejder på det eksisterende S-baneanlæg umiddelbart vest for det berørte areal.

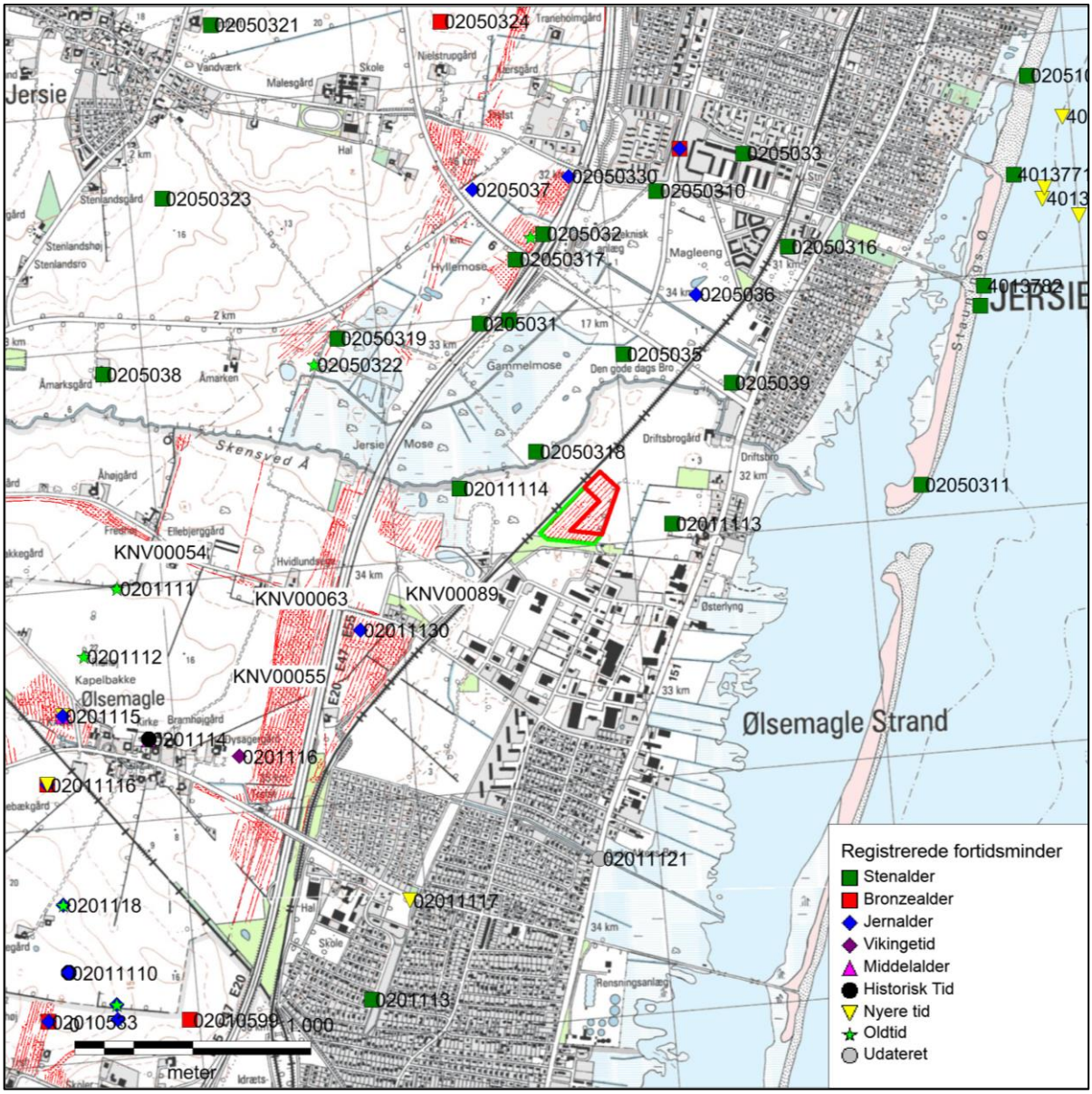

Fig. 2. Oversigt over fortidsminderegistreringer inden for forundersøgelsesarealets nærområde. Med lysegrøn signatur er angivet det tilstødende areal, der er forundersøgt under det aktuelle journalnummers kampagne 19-11-2015.

Ved den foregående forundersøgelseskampagne var der konstateret spredte anlægskonstekster i form af stolpehuller, gruber og kogegruber. Der kunne ikke udskilles hustomter eller andre stolpebyggede konstruktioner blandt de konstaterede stolpehuller, men der blev afdækket et sammenhængende bælte af kogegruber samt et mindre kogegrubefelt og yderligere klynger eller forløb af kogegruber. Ingen af de konstaterede anlægsspor kunne dateres nærmere end oldtid (jf. beretning for KNV00364, kampagne 19-11-2016).

Lokaliteten ligger overordnet i en topografi, hvor Museum Sydøstdanmark alene inden for Ølsemagle ejerlav i løbet af de seneste år har udgravet en række væsentlige lokaliteter, der bl.a. omfatter et neolitisk systemgrøftanlæg (KNV00055), spredte bopladsspor fra neolitikum og bronzealder, et omfattende palisadeanlæg fra mellemneolitikum samt meget omfattende og sammenhængende jernalderbebyggelse fra ældre og yngre jernalder (KNV00054, KNV00063, KNV00089); af de omtalte udgravningslokaliteter ligger de nærmeste ca. 600-800 m vest og sydvest for den aktuelle. På de lavtliggende områder helt ud mod kysten og i de kystnære mose- og vådområder er der især registreret et stort antal enkeltfund fra både mesolitikum og neolitikum (f.eks. sb. 020111-13, -14; sb. 020503-1, -3, -9).

Administrative data

For sagsgangen henvises overordnet til KNV00364, kampagne 19-11-2015. Den aktuelle kampagne er afledt af den foregående og er forløbet i følgende hovedpunkter:

- 25-05-2016: Banedanmark retter henvendelse til Museum Sydøstdanmark vedr. et areal på ca. 8.500 m2 i umiddelbar tilslutning til det ved den tidligere kampagne undersøgte og udbeder sig et budgetudkast for arkæologisk forundersøgelse.
- 30-05-2016: Efter aftale mellem Banedanmark og Museum Sydøstdanmark udvides budgetudkastet for den arkæologiske forundersøgelse, som følge af en revurdering af bygherres arealbehov, til at omfatte et areal på ca. 25.000 m2. Museets budgetudkast fremsendes til Slots- og Kulturstyrelsen for godkendelse, jf. museumslovens § 25, stk. 2.
- 30-05-2016: Slots- og Kulturstyrelsen godkender det fremsendte budgetudkast.
- 30-05-2016: Banedanmark godkender det fremsendte budget og den arkæologiske forundersøgelse indledes.
- 02-06-2016: Den arkæologiske forundersøgelse afsluttes og arealet kan frigives til anlægsarbejde.

Sagens originaldokumentation opbevares på Museum Sydøstdanmark.

Topografi, terræn og undergrund

Det forundersøgte areal var lokaliseret i dyrket mark i et lavtliggende terræn ud mod Køge bugt, hvor landskabet overordnet er karakteriseret af små afgrænsede moræneknolde omgivet af store sammenhængende mosearealer og våd strandeng. Lokaliteten omfatter en svag moræneknold i kote ca. 2,9 m (DVR90) ved forundersøgelsesarealets vestlige kant, hvorfra terrænet falder ganske svagt mod nord, syd og øst, hvor terrænkoten er ret ensartet ca. 2-2,3 m. Arealet var systematisk drænet. Muldafrømningen i de udlagte søgegrøfter viste imidlertid på trods af terrænets overordnet lavtliggende karakter ingen spor af naturlige vådbundsområder inden for det berørte areal.

Muldtykkelsen var ensartet ca. 20 cm, og de registrede anlægsspor syntes at være stærkt påvirkede af dyrkningsforårsaget nedslidning. Mulden bestod af brungråt let sandet ler, mens undergrunden bestod af brungult sandet ler.

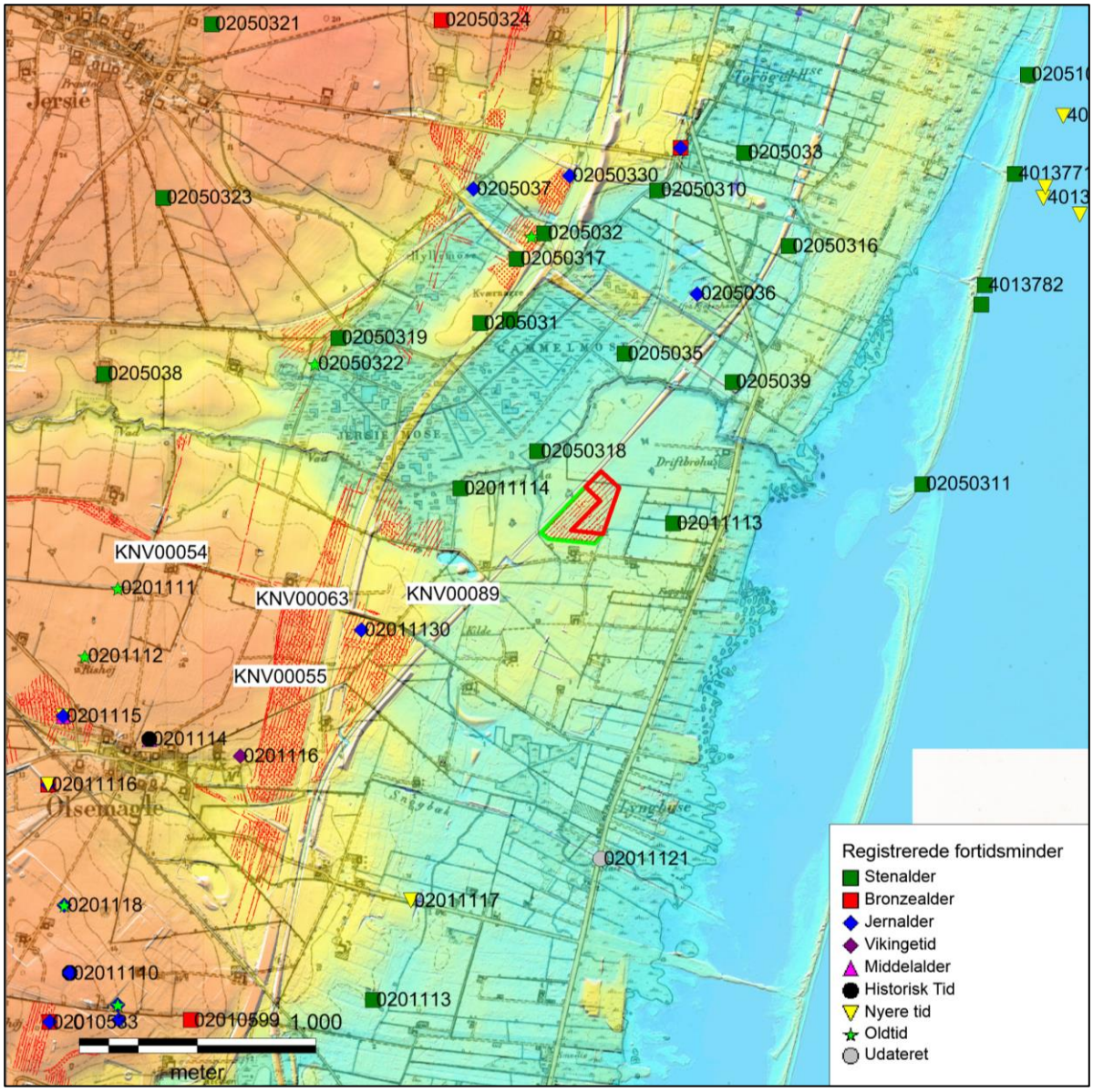

Fig. 3. Kortbaggrunden består her af en kombination af LiDAR-kort og de høje målebordsblade, der er udarbejdet o. 1900 og gengiver landskabstræk, som siden er markant ændret i kraft af dræning, intensiv dyrkning og bebyggelsesudvikling. Som det fremgår er forundersøgelsesområdet lokaliseret på et lavt morænefremspring mellem Jersie mose mod nord og nordvest og strandengen og bugten mod syd og øst.

Målesystem

Anlægsspor og udgravningstekniske anlæg er opmålt med GPS af model Trimble R8 i koordinatsystem Euref89 (ETRS) UTM zone 32, koter angives i DVR90. GPS'en måler med en maksimal afvigelse på 3 cm horisontalt og 2 cm vertikalt. Opmålingerne er efterdigitaliseret til MapInfo-tabeller med MapDigi.

Øvrige data

Forundersøgelsen er gennemført i perioden 30-05-2016 til 02-06-2016 af cand.mag. Mathias Søndergaard (daglig leder) og cand.mag. Sune Villumsen. Museumsinspektør Kasper Wurr Sjernqvist var ansvarlig leder.

Til muldafrømning af søgegrøfterne blev der anvendt en 30 t. gravemaskine på bælter med en 2,5 m rabatskovl. Gravemaskinen blev stillet til rådighed af anlægsmyndigheden og var fra Kayser og Thorsen entreprenørfirma.

Vejret var overvejende solrigt med temperaturer på 20 til 27 grader. Den 31-05-2016 måtte arbejdet midlertidigt afbrydes på grund af et voldsomt skybrud, der dog ikke havde væsentlig indflydelse på forundersøgelsens gennemførelse efterfølgende.

Udgravningsmetode

Forundersøgelsen blev gennemført ved systematisk maskinel udlægning af 2,5 m brede søgegrøfter med en indbyrdes afstand på ca. 15 m. Søgegrøfterne var orienteret nordøst-sydvest. Alle søgegrøfter og anlægskonstekster blev forsynet med unikt A-nr. og indmålt med GPS. Anlægsnummereringen blev videreført fra den forudgående kampagne, hvorfor den aktuelle kampagnes første anvendte anlægsnummer er A147.

Fig. 4. Udsigt over de udlagt søgegrøfter fra arealets sydkant.

Alle anlægskontekster blev løbende indført i en anlægsliste, hvor de blev anført med en foreløbig tolkning og en fyldbeskrivelse. Anlægslistens fyldbeskrivelse referer til en standardiseret fyldnøgle med følgende fyldnumre:

1. Gråt sandet ler.
2. Brungråt sandet ler.

3. Mørkt brungråt sandet ler.
4. Sort sandet ler med indhold af trækul og ildskørnet sten.
5. Brunt humøst sandet ler (recente anlæg)
6. Brungult sandet ler (undergrund).

Hovedparten af de anlægsspor, der ikke entydigt kunne dateres til nyere tid, blev snittet med spade, og deres dimensioner, fyld og tolkning er dokumenteret og beskrevet nærmere. I de få tilfælde, hvor et anlægsspor ikke er snittet, er anlæggets fladefyld i henhold til fyldnøglen indført i MUD. De snittede anlæg er ikke profiltegnet eller fotoregistreret. Der er taget enkelte oversigtsfoto af forundersøgelsesareal og søgegrøfter.

Der er ikke hjemtaget jordprøver eller andet prøvemateriale fra de undersøgte anlæg.

Undersøgelsens resultater

Ved forundersøgelsen af det ca. 25.000 m2 store areal blev der afdækket i alt 3.126 m2 i søgegrøfterne, hvilket svarer til en dækningsgrad på 13,7 procent. Der blev anvendt 108 anlægsnumre. Anlægsnumrene omfatter 11 stolpehuller, 4 gruber og 3 kogegruber; af de registrerede stolpehuller kunne de tre dateres til nyere tid, mens de øvrige ikke kunne dateres nærmere, men på grundlag af deres fyldkarakter må antages at være oldtidige. Også de registrerede gruber og kogegruber dateres bredt til oldtid. De resterende anlægsnumre omfatter 5 skelgrøfter fra nyere tid, 71 drængrøfter med en tilsvarende datering og 4 naturfænomener uden topografisk betydning; endelig er 10 anlægsnumre anvendt til de udlagte søgegrøfter. Forundersøgelsen har ikke resulteret i genstandsfund.

De registrerede stolpehuller med en formodet oldtidsdatering kunne trods systematisk udvidelse af søgegrøfterne ikke udskilles til konstruktionsmæssige sammenhænge. Deres funktion kan derfor ikke bestemmes nærmere. Grubernes funktion er, når der ses bort fra kogegruberne, også uvis. Kogegruber er som anlægstype særligt hyppige i bronzealder og ældre jernalder, men kendes fra hele oldtiden, og kan derfor ikke umiddelbart dateres nærmere.

De 5 registreringer af skelgrøft udgør segmenter af et samlet forløb orienteret omtrent øst-vest. Forløbet kan genfindes på de høje målebordsblade fra o. 1900, men optræder ikke på de ældre O1-kort fra o. 1800, og forløbets etablering kan dermed placeres i 1800-tallet.

Forundersøgelseskampagnens resultater supplerer de registreringer af spredt bopladsaktivitet med en bred datering til oldtid, som fremgik af den forudgående kampagne på det umiddelbart tilstødende areal. Selvom resultaterne ikke i sig selv repræsenterer omfattende aktivitet, er de af væsentlighed i forhold til en topografisk indgrænsning af de meget intensive bopladsaktiviteter, der er registreret lidt længere inde på morænekanten mod vest. De aktuelt registrerede anlægsspor kan repræsentere en form for udmarksbrug af strandengsressourcerne, der relaterer sig til faser i oldtidsbebyggelsen på kystmorænen.

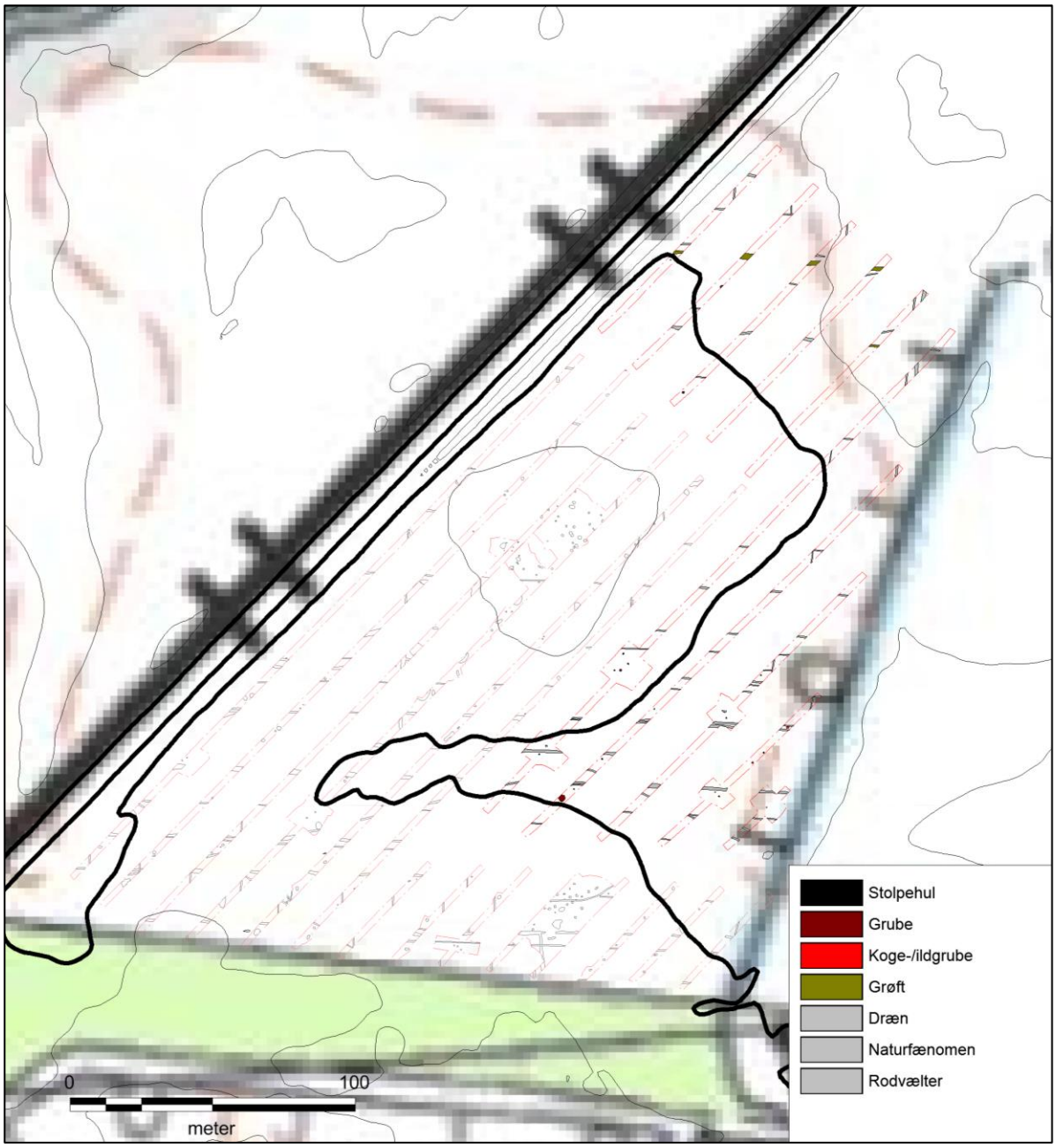

Fig. 4. Oversigt over forundersøgelsens søgegrøfter og anlægsregistreringer. Med blegt er angivet søgegrøfter og anlæg fra kampagne 19-11-2015. Som det fremgår af højdekurverne har den aktuelle kampagne primært omfattet den lave moræneknolds nordlige og østlige skråning. Anlægskoncentrationerne af især kogegruber var noget mere omfattende på det marginalt højere terræn, der forundersøgtes ved den foregående kampagne.
Højdekurverne angiver 0,5 m interval. Kote 3 m, der synes at repræsentere en omtrentlig overordnet anlægsgrænse, er fremhævet med fed signatur.

Fremtidigt arbejde på stedet

De konstaterede anlægsspor kunne færdigundersøges inden for rammerne af forundersøgelsen og gav således ikke anledning til efterfølgende undersøgelse. Det forundersøgte areal kunne dermed frigives til de projekterede anlægsarbejder umiddelbart efter forundersøgelsens afslutning.

Forundersøgelsen har i tilslutning til den foregående kampagne 19-11-2015 dokumenteret spredte bopladsspor med en datering til oldtid på lokaliteten. Resultaterne er væsentlige til afgrænsning af den intensive bopladsaktivitet, der er konstateret lidt længere inde på kystmorænen vest for det aktuelle areal. De aktuelt registrerede, spredte bopladsspor på den marginale strandeng kan måske tolkes som udtryk for en mere periodisk eller ekstensiv boplads- og bopladsrelateret brug af arealerne, der har ligget i den kystnære randzone mellem to biotoper med en varieret naturlig ressourcesammensætning. Ved eventuelle fremtidige anlægsarbejder på tilstødende eller topografisk tilsvarende arealer i denne randzone ud mod Køge bugt bør det anbefales den ansvarlige anlægsmyndighed forinden at få foretaget en arkæologisk forundersøgelse.

Museum Sydøstdanmark d. 02-06-2016

Mathias Søndergaard, cand.mag.

_____

Anlægsliste

Anlæg	Hovedgruppe	Undergruppe	Datering	Fase	Tegn.	Indgår i	Består af
Kampagne: 30-05-2016							
A147	Udgravningsteknisk	Søgegrøft	Nutid				
A148	Naturfænomen	Naturfænomen	Udateret				
A149	Afgrænsning	Grøft	Nyere tid (1661 -)				
A150	Vandteknisk anlæg	Dræn	Nyere tid (1661 -)				
A151	Vandteknisk anlæg	Dræn	Nyere tid (1661 -)				
A152	Vandteknisk anlæg	Dræn	Nyere tid (1661 -)				
A153	Vandteknisk anlæg	Dræn	Nyere tid (1661 -)				
A154	Udgravningsteknisk	Søgegrøft	Nutid				
A155	Vandteknisk anlæg	Dræn	Nyere tid (1661 -)				
A156	Vandteknisk anlæg	Dræn	Nyere tid (1661 -)				
A157	Grube	Grube	Udateret				
A158	Afgrænsning	Grøft	Nyere tid (1661 -)				
A159	Vandteknisk anlæg	Dræn	Nyere tid (1661 -)				
A160	Vandteknisk anlæg	Dræn	Nyere tid (1661 -)				
A161	Udgravningsteknisk	Søgegrøft	Nutid				
A162	Grube	Grube	Udateret				
A163	Vandteknisk anlæg	Dræn	Nyere tid (1661 -)				

A164	Vandteknisk anlæg	Dræn	Nyere tid (1661 -)				
A165	Vandteknisk anlæg	Dræn	Nyere tid (1661 -)				
A166	Afgrænsning	Grøft	Nyere tid (1661 -)				
A167	Vandteknisk anlæg	Dræn	Nyere tid (1661 -)				
A168	Vandteknisk anlæg	Dræn	Nyere tid (1661 -)				
A169	Udgravningstek nisk	Søgegrøft	Nutid				
A170	Vandteknisk anlæg	Dræn	Nyere tid (1661 -)				
A171	Vandteknisk anlæg	Dræn	Nyere tid (1661 -)				
A172	Afgrænsning	Grøft	Nyere tid (1661 -)				
A173	Udgravningstek nisk	Søgegrøft	Nutid				
A174	Afgrænsning	Grøft	Nyere tid (1661 -)				
A175	Vandteknisk anlæg	Dræn	Nyere tid (1661 -)				
A176	Vandteknisk anlæg	Dræn	Nyere tid (1661 -)				
A177	Vandteknisk anlæg	Dræn	Nyere tid (1661 -)				
A178	Udgravningstek nisk	Søgegrøft	Nutid				
A179	Vandteknisk anlæg	Dræn	Nyere tid (1661 -)				
A180	Stolpehul	Stolpehul	Udateret				
A181	Vandteknisk anlæg	Dræn	Nyere tid (1661 -)				
A182	Naturfænomen	Naturfænomen	Udateret				

A183	Vandteknisk anlæg	Dræn	Nyere tid (1661 -)				
A184	Vandteknisk anlæg	Dræn	Nyere tid (1661 -)				
A185	Grube	Grube	Udateret				
A186	Stolpehul	Stolpehul	Udateret				
A187	Vandteknisk anlæg	Dræn	Nyere tid (1661 -)				
A188	Vandteknisk anlæg	Dræn	Nyere tid (1661 -)				
A189	Vandteknisk anlæg	Dræn	Nyere tid (1661 -)				
A190	Vandteknisk anlæg	Dræn	Nyere tid (1661 -)				
A191	Vandteknisk anlæg	Dræn	Nyere tid (1661 -)				
A192	Vandteknisk anlæg	Dræn	Nyere tid (1661 -)				
A193	Vandteknisk anlæg	Dræn	Nyere tid (1661 -)				
A194	Vandteknisk anlæg	Dræn	Nyere tid (1661 -)				
A195	Vandteknisk anlæg	Dræn	Nyere tid (1661 -)				
A196	Udgravningstek nisk	Søgegrøft	Nutid				
A197	Vandteknisk anlæg	Dræn	Nyere tid (1661 -)				
A198	Grube	Grube	Udateret				
A199	Naturfænomen	Naturfænomen	Udateret				
A200	Vandteknisk anlæg	Dræn	Nyere tid (1661 -)				
A201	Vandteknisk anlæg	Dræn	Nyere tid (1661 -)				
A202	Vandteknisk anlæg	Dræn	Nyere tid (1661 -)				

A203	Stolpehul	Stolpehul	Nyere tid (1661 -)				
A204	Vandteknisk anlæg	Dræn	Nyere tid (1661 -)				
A205	Vandteknisk anlæg	Dræn	Nyere tid (1661 -)				
A206	Vandteknisk anlæg	Dræn	Nyere tid (1661 -)				
A207	Stolpehul	Stolpehul	Nyere tid (1661 -)				
A208	Vandteknisk anlæg	Dræn	Nyere tid (1661 -)				
A209	Vandteknisk anlæg	Dræn	Nyere tid (1661 -)				
A210	Vandteknisk anlæg	Dræn	Nyere tid (1661 -)				
A211	Vandteknisk anlæg	Dræn	Nyere tid (1661 -)				
A212	Vandteknisk anlæg	Dræn	Nyere tid (1661 -)				
A213	Vandteknisk anlæg	Dræn	Nyere tid (1661 -)				
A214	Vandteknisk anlæg	Dræn	Nyere tid (1661 -)				
A215	Vandteknisk anlæg	Dræn	Nyere tid (1661 -)				
A216	Udgravningstek nisk	Søgegrøft	Nutid				
A217	Vandteknisk anlæg	Dræn	Nyere tid (1661 -)				
A218	Vandteknisk anlæg	Dræn	Nyere tid (1661 -)				
A219	Vandteknisk anlæg	Dræn	Nyere tid (1661 -)				
A220	Vandteknisk anlæg	Dræn	Nyere tid (1661 -)				
A221	Vandteknisk anlæg	Dræn	Nyere tid (1661 -)				

A222	Stolpehul	Stolpehul	Udateret				
A223	Naturfænomen	Rodvælter	Udateret				
A224	Vandteknisk anlæg	Dræn	Nyere tid (1661 -)				
A225	Vandteknisk anlæg	Dræn	Nyere tid (1661 -)				
A226	Vandteknisk anlæg	Dræn	Nyere tid (1661 -)				
A227	Stolpehul	Stolpehul	Nyere tid (1661 -)				
A228	Vandteknisk anlæg	Dræn	Nyere tid (1661 -)				
A229	Vandteknisk anlæg	Dræn	Nyere tid (1661 -)				
A230	Vandteknisk anlæg	Dræn	Nyere tid (1661 -)				
A231	Vandteknisk anlæg	Dræn	Nyere tid (1661 -)				
A232	Vandteknisk anlæg	Dræn	Nyere tid (1661 -)				
A233	Udgravningstek nisk	Søgegrøft	Nutid				
A234	Vandteknisk anlæg	Dræn	Nyere tid (1661 -)				
A235	Vandteknisk anlæg	Dræn	Nyere tid (1661 -)				
A236	Vandteknisk anlæg	Dræn	Nyere tid (1661 -)				
A237	Stolpehul	Stolpehul	Udateret				
A238	Stolpehul	Stolpehul	Udateret				
A239	Vandteknisk anlæg	Dræn	Nyere tid (1661 -)				
A240	Grube	Koge-/ildgrube	Oldtid				
A241	Grube	Koge-/ildgrube	Oldtid				
A242	Vandteknisk anlæg	Dræn	Nyere tid (1661 -)				

A243	Grube	Koge-/ildgrube	Oldtid				
A244	Vandteknisk anlæg	Dræn	Nyere tid (1661 -)				
A245	Vandteknisk anlæg	Dræn	Nyere tid (1661 -)				
A246	Vandteknisk anlæg	Dræn	Nyere tid (1661 -)				
A247	Udgravningstek nisk	Søgegrøft	Nutid				
A248	Vandteknisk anlæg	Dræn	Nyere tid (1661 -)				
A249	Vandteknisk anlæg	Dræn	Nyere tid (1661 -)				
A250	Vandteknisk anlæg	Dræn	Nyere tid (1661 -)				
A251	Stolpehul	Stolpehul	Udateret				
A252	Vandteknisk anlæg	Dræn	Nyere tid (1661 -)				
A253	Stolpehul	Stolpehul	Udateret				
A254	Stolpehul	Stolpehul	Udateret				

Anlægsbeskrivelse

Kampagne: 30-05-2016

A148

Naturfænomen, Naturfænomen, Udateret
Diameter i cm:
Dybde i cm:
Snit set fra: vest
Side:
Bund:
Beskrivelse:
Tolkning: naturfænomen

Tegninger:
Foto:
Består af:
Indgår i:
Fund:
Lag:

A149

Afgrænsning, Grøft, Nyere tid (1661 -)
Diameter i cm:
Dybde i cm:
Snit set fra:
Side:
Bund:
Beskrivelse:
Tolkning: markskel

Tegninger:
Foto:
Består af:
Indgår i:
Fund:
Lag:

A157

Grube, Grube, Udateret
Diameter i cm: 127
Dybde i cm:
Snit set fra:

Side:
Bund:
Beskrivelse: fyld mørkt brungråt sandet ler. Anlægget er ikke afgrænset mod øst. Ikke snittet
Tolkning: grube

Tegninger:
Foto:
Består af:
Indgår i:
Fund:
Lag:

A158

Afgrænsning, Grøft, Nyere tid (1661 -)
Diameter i cm:
Dybde i cm:
Snit set fra:
Side:
Bund:
Beskrivelse:
Tolkning: markskel

Tegninger:
Foto:
Består af:
Indgår i:
Fund:
Lag:

A162

Grube, Grube, Udateret
Diameter i cm: 80
Dybde i cm:
Snit set fra:
Side:
Bund:
Beskrivelse: fyld gråt sandet ler. Ikke snittet
Tolkning: grube

Tegninger:
Foto:
Består af:
Indgår i:
Fund:
Lag:

A166

Afgrænsning, Grøft, Nyere tid (1661 -)

Diameter i cm:
Dybde i cm:
Snit set fra:
Side:
Bund:
Beskrivelse:
Tolkning: markskel

Tegninger:
Foto:
Består af:
Indgår i:
Fund:
Lag:

A172

Afgrænsning, Grøft, Nyere tid (1661 -)

Diameter i cm:
Dybde i cm:
Snit set fra:
Side:
Bund:
Beskrivelse:
Tolkning: markskel

Tegninger:
Foto:
Består af:
Indgår i:
Fund:
Lag:

A174

Afgrænsning, Grøft, Nyere tid (1661 -)

Diameter i cm:
Dybde i cm:
Snit set fra:
Side:
Bund:
Beskrivelse:
Tolkning: markskel

Tegninger:
Foto:
Består af:
Indgår i:
Fund:
Lag:

A180

Stolpehul, Stolpehul, Udateret

Diameter i cm: 45
Dybde i cm:
Snit set fra:
Side:
Bund:
Beskrivelse: gråt sandet ler. Ikke snittet
Tolkning: stolpehul

Tegninger:
Foto:
Består af:
Indgår i:
Fund:
Lag:

A182

Naturfænomen, Naturfænomen, Udateret

Diameter i cm:
Dybde i cm:
Snit set fra: øst
Side:
Bund:
Beskrivelse:
Tolkning: naturfænomen

Tegninger:
Foto:
Består af:
Indgår i:
Fund:
Lag:

A185

Grube, Grube, Udateret

Diameter i cm: 86
Dybde i cm:
Snit set fra:
Side:
Bund:
Beskrivelse: fyld gråt sandet ler. Ikke snittet.
Tolkning: grube

Tegninger:
Foto:
Består af:
Indgår i:
Fund:
Lag:

A186

Stolpehul, Stolpehul, Udateret
Diameter i cm: 56
Dybde i cm:
Snit set fra:
Side:
Bund:
Beskrivelse: fyld gråt sandet ler. Ikke snittet
Tolkning: stolpehul

Tegninger:
Foto:
Består af:
Indgår i:
Fund:
Lag:

A198

Grube, Grube, Udateret
Diameter i cm: 200
Dybde i cm:
Snit set fra:
Side:
Bund:
Beskrivelse: fyld mørkt brungråt sandet ler. Ikke afgrænset mod vest. Ikke snittet.
Tolkning: grube

Tegninger:
Foto:
Består af:

Indgår i:
Fund:
Lag:

A199

Naturfænomen, Naturfænomen, Udateret
Diameter i cm:
Dybde i cm:
Snit set fra: syd
Side:
Bund:
Beskrivelse:
Tolkning: naturfænomen

Tegninger:
Foto:
Består af:
Indgår i:
Fund:
Lag:

A203

Stolpehul, Stolpehul, Nyere tid (1661 -)
Diameter i cm: 60
Dybde i cm:
Snit set fra:
Side:
Bund:
Beskrivelse: fyld mørkt brungråt sandet ler
Tolkning: stolpehul, recent

Tegninger:
Foto:
Består af:
Indgår i:
Fund:
Lag:

A207

Stolpehul, Stolpehul, Nyere tid (1661 -)
Diameter i cm: 32
Dybde i cm: 25
Snit set fra: øst

Side:
Bund:
Beskrivelse: fyld mørkt brungråt sandet ler
Tolkning: stolpehul, recent

Tegninger:
Foto:
Består af:
Indgår i:
Fund:
Lag:

A222

Stolpehul, Stolpehul, Udateret
Diameter i cm: 47
Dybde i cm:
Snit set fra:
Side:
Bund:
Beskrivelse: fyld gråt sandet ler. Ikke snitttet
Tolkning: stolpehul

Tegninger:
Foto:
Består af:
Indgår i:
Fund:
Lag:

A223

Naturfænomen, Rodvælter, Udateret
Diameter i cm: 155
Dybde i cm:
Snit set fra:
Side:
Bund:
Beskrivelse: fyld gråt sandet ler
Tolkning: rodvælter

Tegninger:
Foto:
Består af:
Indgår i:
Fund:
Lag:

A227

Stolpehul, Stolpehul, Nyere tid (1661 -)

Diameter i cm:
Dybde i cm:
Snit set fra: sydøst
Side:
Bund:
Beskrivelse: fyld mørkt brungråt sandet ler, humøst
Tolkning: stolpehul, recent

Tegninger:
Foto:
Består af:
Indgår i:
Fund:
Lag:

A237

Stolpehul, Stolpehul, Udateret

Diameter i cm: 24
Dybde i cm: 10
Snit set fra: øst
Side:
Bund:
Beskrivelse: fyld af gråbrunt sandet ler, enkelte nister trækul og ildskørnet sten
Tolkning: stolpehul

Tegninger:
Foto:
Består af:
Indgår i:
Fund:
Lag:

A238

Stolpehul, Stolpehul, Udateret

Diameter i cm: 61
Dybde i cm:
Snit set fra:
Side:
Bund:
Beskrivelse: fyld mørkt brungråt sandet ler. Ikke snitttet
Tolkning: stolpehul

Tegninger:
Foto:
Består af:
Indgår i:
Fund:
Lag:

A240

Grube, Koge-/ildgrube, Oldtid
Diameter i cm: 63
Dybde i cm:
Snit set fra:
Side:
Bund:
Beskrivelse: fyld sort sandet ler med indhold af trækul og ildskørnet sten. Ikke snitttet
Tolkning: kogegrube

Tegninger:
Foto:
Består af:
Indgår i:
Fund:
Lag:

A241

Grube, Koge-/ildgrube, Oldtid
Diameter i cm: 40
Dybde i cm: 19
Snit set fra: vest
Side:
Bund:
Beskrivelse: gråsort sandet ler med meget trækul og stærkt ildskørnet sten
Tolkning: kogegrube

Tegninger:
Foto:
Består af:
Indgår i:
Fund:
Lag:

A243

Grube, Koge-/ildgrube, Oldtid

Diameter i cm: 84
Dybde i cm:
Snit set fra:
Side:
Bund:
Beskrivelse: fyld sort sandet ler med indhold af trækul og ildskørnet sten
Tolkning: kogegrube

Tegninger:
Foto:
Består af:
Indgår i:
Fund:
Lag:

A251

Stolpehul, Stolpehul, Udateret
Diameter i cm: 15
Dybde i cm: 18
Snit set fra: øst
Side:
Bund:
Beskrivelse: fyld af gråbrunt sandet ler opblandet med undergrund.
Tolkning: stolpehul

Tegninger:
Foto:
Består af:
Indgår i:
Fund:
Lag:

A253

Stolpehul, Stolpehul, Udateret
Diameter i cm: 47
Dybde i cm:
Snit set fra:
Side:
Bund:
Beskrivelse: fyld af gråt sandet ler. Ikke snittet
Tolkning: stolpehul

Tegninger:
Foto:
Består af:

Indgår i:
Fund:
Lag:

A254

Stolpehul, Stolpehul, Udateret
Diameter i cm: 49
Dybde i cm:
Snit set fra:
Side:
Bund:
Beskrivelse: fyld af gråt sandet ler. Ikke snittet
Tolkning: stolpehul

Tegninger:
Foto:
Består af:
Indgår i:
Fund:
Lag:

Fotoliste

Billed	Motiv	Beskrivelse	Anlæg	Fund	Filmtype	Dato	Fotograf
Kampagne: 30-05-2016							
1/809	Oversigt over forundersøgelsesareal og søgegrøfter, set fra syd				digitalt foto	01-06-2016	Mathias Søndergaard
1/810	Oversigt over forundersøgelsesareal og søgegrøfter, set fra syd				digitalt foto	01-06-2016	Mathias Søndergaard
1/811	Arbejdsfoto af maskinafrømning til udvidelse af søgegrøft				digitalt foto	01-06-2016	Sune Villumsen